

ОПИСАНИЕ МЕСТОПОЛОЖЕНИЯ ГРАНИЦ

Жилая зона Ж-5

(наименование объекта, местоположение границ которого описано (далее - объект))

Раздел 1

Сведения об объекте

№ п/п	Характеристики объекта	Описание характеристик
1	2	3
1.	Местоположение объекта	Ярославская область, район Ярославский, сельское поселение Заволжское
2.	Площадь объекта +/- величина погрешности определения площади (Р +/- Дельта Р)	11781220 +/- 1201 м ²
3.	Иные характеристики объекта	-

Раздел 2

Сведения о местоположении границ объекта

1. Система координат МСК-76

2. Сведения о характерных точках границ объекта

Обозначение характерных точек границ	Координаты, м		Метод определения координат характерной точки	Средняя квадратическая погрешность положения характерной точки (Mt), м	Описание обозначения точки на местности (при наличии)
	X	Y			
1	2	3	4	5	6
-	-	-	-	-	

3. Сведения о характерных точках части (частей) границы объекта

Обозначение характерных точек части границы	Координаты, м		Метод определения координат характерной точки	Средняя квадратическая погрешность положения характерной точки (Mt), м	Описание обозначения точки на местности (при наличии)
	X	Y			
1	2	3	4	5	6
Часть 1					
1	376879.58	1335805.92	Аналитический метод	0.1	-
2	376879.63	1335807.53	Аналитический метод	0.1	-
3	376873.31	1335815.46	Аналитический метод	0.1	-
4	376869.14	1335817.80	Аналитический метод	0.1	-
5	376867.93	1335818.90	Аналитический метод	0.1	-
6	376864.98	1335820.17	Аналитический метод	0.1	-
7	376857.37	1335829.92	Аналитический метод	0.1	-
8	376855.80	1335829.75	Аналитический метод	0.1	-
9	376850.86	1335827.27	Аналитический метод	0.1	-
10	376833.82	1335812.48	Аналитический метод	0.1	-
11	376844.94	1335799.42	Аналитический метод	0.1	-
12	376856.26	1335785.52	Аналитический метод	0.1	-
13	376865.44	1335775.14	Аналитический метод	0.1	-
14	376875.45	1335781.95	Аналитический метод	0.1	-
15	376878.80	1335784.23	Аналитический метод	0.1	-
16	376884.54	1335788.13	Аналитический метод	0.1	-

3. Сведения о характерных точках части (частей) границы объекта					
Обозначение характерных точек части границы	Координаты, м		Метод определения координат характерной точки	Средняя квадратическая погрешность положения характерной точки (Mt), м	Описание обозначения точки на местности (при наличии)
	X	Y			
1	2	3	4	5	6
17	376883.06	1335801.67	Аналитический метод	0.1	-
1	376879.58	1335805.92	Аналитический метод	0.1	-
Часть 2					
18	376896.05	1335769.75	Аналитический метод	0.1	-
19	376887.04	1335782.57	Аналитический метод	0.1	-
20	376869.45	1335770.61	Аналитический метод	0.1	-
21	376880.20	1335756.60	Аналитический метод	0.1	-
22	376883.30	1335752.93	Аналитический метод	0.1	-
23	376884.13	1335752.06	Аналитический метод	0.1	-
24	376884.91	1335752.59	Аналитический метод	0.1	-
25	376889.88	1335756.69	Аналитический метод	0.1	-
26	376900.15	1335764.08	Аналитический метод	0.1	-
18	376896.05	1335769.75	Аналитический метод	0.1	-
Часть 3					
27	376920.89	1335747.48	Аналитический метод	0.1	-
28	376911.78	1335757.66	Аналитический метод	0.1	-
29	376904.65	1335761.50	Аналитический метод	0.1	-
30	376885.67	1335748.34	Аналитический метод	0.1	-
31	376896.89	1335731.36	Аналитический метод	0.1	-
32	376904.39	1335720.34	Аналитический метод	0.1	-
33	376908.47	1335714.33	Аналитический метод	0.1	-
34	376913.50	1335717.79	Аналитический метод	0.1	-
35	376914.01	1335716.93	Аналитический метод	0.1	-
36	376922.35	1335723.27	Аналитический метод	0.1	-
37	376922.63	1335724.81	Аналитический метод	0.1	-
38	376930.14	1335731.42	Аналитический метод	0.1	-

3. Сведения о характерных точках части (частей) границы объекта					
Обозначение характерных точек части границы	Координаты, м		Метод определения координат характерной точки	Средняя квадратическая погрешность положения характерной точки (Mt), м	Описание обозначения точки на местности (при наличии)
	X	Y			
1	2	3	4	5	6
39	376924.72	1335740.83	Аналитический метод	0.1	-
27	376920.89	1335747.48	Аналитический метод	0.1	-
Часть 4					
40	376957.50	1335684.47	Аналитический метод	0.1	-
41	376953.92	1335696.43	Аналитический метод	0.1	-
42	376945.40	1335711.17	Аналитический метод	0.1	-
43	376942.81	1335712.02	Аналитический метод	0.1	-
44	376931.10	1335724.83	Аналитический метод	0.1	-
45	376911.00	1335710.79	Аналитический метод	0.1	-
46	376922.20	1335691.68	Аналитический метод	0.1	-
47	376929.60	1335681.46	Аналитический метод	0.1	-
48	376952.71	1335675.69	Аналитический метод	0.1	-
49	376960.49	1335679.31	Аналитический метод	0.1	-
40	376957.50	1335684.47	Аналитический метод	0.1	-
Часть 5					
50	376958.93	1335696.24	Аналитический метод	0.1	-
51	376959.63	1335696.49	Аналитический метод	0.1	-
52	376979.46	1335703.53	Аналитический метод	0.1	-
53	376987.86	1335705.24	Аналитический метод	0.1	-
54	377001.68	1335708.04	Аналитический метод	0.1	-
55	377005.32	1335708.91	Аналитический метод	0.1	-
56	376999.49	1335732.18	Аналитический метод	0.1	-
57	376989.92	1335765.88	Аналитический метод	0.1	-
58	376964.44	1335756.21	Аналитический метод	0.1	-
59	376962.66	1335760.02	Аналитический метод	0.1	-
60	376988.92	1335769.84	Аналитический метод	0.1	-

3. Сведения о характерных точках части (частей) границы объекта					
Обозначение характерных точек части границы	Координаты, м		Метод определения координат характерной точки	Средняя квадратическая погрешность положения характерной точки (Mt), м	Описание обозначения точки на местности (при наличии)
	X	Y			
1	2	3	4	5	6
61	376975.28	1335807.38	Аналитический метод	0.1	-
62	376971.21	1335821.26	Аналитический метод	0.1	-
63	376967.21	1335835.38	Аналитический метод	0.1	-
64	376962.36	1335846.03	Аналитический метод	0.1	-
65	376957.29	1335859.67	Аналитический метод	0.1	-
66	376952.23	1335873.82	Аналитический метод	0.1	-
67	376946.60	1335898.50	Аналитический метод	0.1	-
68	376937.69	1335915.59	Аналитический метод	0.1	-
69	376934.04	1335924.52	Аналитический метод	0.1	-
70	376915.26	1335953.68	Аналитический метод	0.1	-
71	376891.41	1335949.04	Аналитический метод	0.1	-
72	376902.78	1335927.26	Аналитический метод	0.1	-
73	376896.19	1335913.54	Аналитический метод	0.1	-
74	376873.62	1335900.69	Аналитический метод	0.1	-
75	376871.58	1335904.00	Аналитический метод	0.1	-
76	376849.59	1335939.71	Аналитический метод	0.1	-
77	376840.91	1335936.88	Аналитический метод	0.1	-
78	376835.14	1335935.00	Аналитический метод	0.1	-
79	376830.90	1335941.60	Аналитический метод	0.1	-
80	376853.42	1335947.76	Аналитический метод	0.1	-
81	376908.23	1335958.42	Аналитический метод	0.1	-
82	376887.14	1335990.43	Аналитический метод	0.1	-
83	376890.15	1335992.22	Аналитический метод	0.1	-
84	376871.62	1336019.65	Аналитический метод	0.1	-
85	376854.41	1336046.11	Аналитический метод	0.1	-
86	376852.55	1336044.82	Аналитический метод	0.1	-

3. Сведения о характерных точках части (частей) границы объекта					
Обозначение характерных точек части границы	Координаты, м		Метод определения координат характерной точки	Средняя квадратическая погрешность положения характерной точки (Mt), м	Описание обозначения точки на местности (при наличии)
	X	Y			
1	2	3	4	5	6
87	376851.20	1336046.57	Аналитический метод	0.1	-
88	376853.29	1336047.98	Аналитический метод	0.1	-
89	376845.25	1336059.94	Аналитический метод	0.1	-
90	376836.39	1336073.10	Аналитический метод	0.1	-
91	376826.26	1336088.16	Аналитический метод	0.1	-
92	376816.98	1336104.21	Аналитический метод	0.1	-
93	376818.21	1336105.09	Аналитический метод	0.1	-
94	376810.22	1336121.86	Аналитический метод	0.1	-
95	376803.67	1336132.99	Аналитический метод	0.1	-
96	376799.92	1336139.37	Аналитический метод	0.1	-
97	376789.21	1336152.48	Аналитический метод	0.1	-
98	376779.14	1336165.95	Аналитический метод	0.1	-
99	376777.95	1336167.02	Аналитический метод	0.1	-
100	376776.64	1336167.93	Аналитический метод	0.1	-
101	376775.23	1336168.67	Аналитический метод	0.1	-
102	376721.60	1336190.99	Аналитический метод	0.1	-
103	376719.65	1336191.55	Аналитический метод	0.1	-
104	376717.64	1336191.83	Аналитический метод	0.1	-
105	376715.62	1336191.82	Аналитический метод	0.1	-
106	376713.61	1336191.53	Аналитический метод	0.1	-
107	376686.35	1336185.84	Аналитический метод	0.1	-
108	376685.07	1336185.46	Аналитический метод	0.1	-
109	376683.88	1336184.87	Аналитический метод	0.1	-
110	376682.79	1336184.09	Аналитический метод	0.1	-
111	376681.85	1336183.15	Аналитический метод	0.1	-
112	376681.09	1336182.06	Аналитический метод	0.1	-

3. Сведения о характерных точках части (частей) границы объекта					
Обозначение характерных точек части границы	Координаты, м		Метод определения координат характерной точки	Средняя квадратическая погрешность положения характерной точки (Mt), м	Описание обозначения точки на местности (при наличии)
	X	Y			
1	2	3	4	5	6
113	376680.51	1336180.86	Аналитический метод	0.1	-
114	376680.14	1336179.57	Аналитический метод	0.1	-
115	376679.36	1336175.67	Аналитический метод	0.1	-
116	376678.44	1336163.60	Аналитический метод	0.1	-
117	376679.46	1336157.57	Аналитический метод	0.1	-
118	376683.99	1336139.92	Аналитический метод	0.1	-
119	376691.68	1336121.58	Аналитический метод	0.1	-
120	376698.55	1336103.82	Аналитический метод	0.1	-
121	376704.92	1336087.14	Аналитический метод	0.1	-
122	376713.17	1336067.39	Аналитический метод	0.1	-
123	376716.73	1336047.09	Аналитический метод	0.1	-
124	376719.77	1336028.07	Аналитический метод	0.1	-
125	376723.27	1336008.15	Аналитический метод	0.1	-
126	376720.02	1336007.68	Аналитический метод	0.1	-
127	376722.71	1335989.16	Аналитический метод	0.1	-
128	376720.52	1335988.75	Аналитический метод	0.1	-
129	376725.47	1335971.74	Аналитический метод	0.1	-
130	376729.38	1335961.83	Аналитический метод	0.1	-
131	376732.04	1335955.78	Аналитический метод	0.1	-
132	376733.66	1335952.12	Аналитический метод	0.1	-
133	376739.99	1335941.18	Аналитический метод	0.1	-
134	376771.71	1335896.44	Аналитический метод	0.1	-
135	376799.12	1335862.18	Аналитический метод	0.1	-
136	376812.13	1335843.95	Аналитический метод	0.1	-
137	376831.99	1335815.91	Аналитический метод	0.1	-
138	376836.92	1335819.23	Аналитический метод	0.1	-

3. Сведения о характерных точках части (частей) границы объекта					
Обозначение характерных точек части границы	Координаты, м		Метод определения координат характерной точки	Средняя квадратическая погрешность положения характерной точки (Mt), м	Описание обозначения точки на местности (при наличии)
	X	Y			
1	2	3	4	5	6
139	376841.75	1335822.68	Аналитический метод	0.1	-
140	376850.55	1335829.86	Аналитический метод	0.1	-
141	376847.63	1335833.50	Аналитический метод	0.1	-
142	376851.32	1335836.59	Аналитический метод	0.1	-
143	376844.02	1335846.55	Аналитический метод	0.1	-
144	376834.20	1335860.03	Аналитический метод	0.1	-
145	376838.41	1335863.60	Аналитический метод	0.1	-
146	376850.98	1335845.96	Аналитический метод	0.1	-
147	376864.67	1335826.20	Аналитический метод	0.1	-
148	376868.17	1335823.94	Аналитический метод	0.1	-
149	376880.90	1335815.31	Аналитический метод	0.1	-
150	376886.79	1335808.64	Аналитический метод	0.1	-
151	376892.21	1335799.53	Аналитический метод	0.1	-
152	376887.82	1335796.06	Аналитический метод	0.1	-
153	376895.84	1335781.58	Аналитический метод	0.1	-
154	376907.42	1335767.35	Аналитический метод	0.1	-
155	376908.88	1335768.54	Аналитический метод	0.1	-
156	376919.63	1335755.57	Аналитический метод	0.1	-
157	376925.33	1335749.51	Аналитический метод	0.1	-
158	376933.91	1335729.67	Аналитический метод	0.1	-
159	376934.27	1335729.06	Аналитический метод	0.1	-
160	376937.51	1335723.31	Аналитический метод	0.1	-
161	376942.81	1335716.73	Аналитический метод	0.1	-
162	376943.71	1335717.05	Аналитический метод	0.1	-
163	376948.91	1335711.73	Аналитический метод	0.1	-
164	376955.88	1335699.84	Аналитический метод	0.1	-

3. Сведения о характерных точках части (частей) границы объекта					
Обозначение характерных точек части границы	Координаты, м		Метод определения координат характерной точки	Средняя квадратическая погрешность положения характерной точки (Mt), м	Описание обозначения точки на местности (при наличии)
	X	Y			
1	2	3	4	5	6
165	376957.30	1335700.16	Аналитический метод	0.1	-
50	376958.93	1335696.24	Аналитический метод	0.1	-
Часть 6					
166	377263.93	1335744.65	Аналитический метод	0.1	-
167	377299.63	1335755.04	Аналитический метод	0.1	-
168	377332.24	1335768.91	Аналитический метод	0.1	-
169	377343.94	1335773.89	Аналитический метод	0.1	-
170	377363.92	1335785.76	Аналитический метод	0.1	-
171	377381.51	1335802.07	Аналитический метод	0.1	-
172	377393.81	1335807.98	Аналитический метод	0.1	-
173	377406.32	1335810.16	Аналитический метод	0.1	-
174	377418.83	1335812.35	Аналитический метод	0.1	-
175	377410.68	1335843.08	Аналитический метод	0.1	-
176	377393.60	1335843.53	Аналитический метод	0.1	-
177	377380.37	1335840.58	Аналитический метод	0.1	-
178	377348.74	1335866.51	Аналитический метод	0.1	-
179	377330.42	1335862.07	Аналитический метод	0.1	-
180	377315.46	1335858.43	Аналитический метод	0.1	-
181	377300.62	1335854.82	Аналитический метод	0.1	-
182	377272.16	1335847.67	Аналитический метод	0.1	-
183	377269.05	1335860.62	Аналитический метод	0.1	-
184	377296.08	1335867.26	Аналитический метод	0.1	-
185	377335.86	1335877.07	Аналитический метод	0.1	-
186	377300.73	1335905.87	Аналитический метод	0.1	-
187	377272.32	1335929.16	Аналитический метод	0.1	-
188	377262.81	1335936.96	Аналитический метод	0.1	-

3. Сведения о характерных точках части (частей) границы объекта					
Обозначение характерных точек части границы	Координаты, м		Метод определения координат характерной точки	Средняя квадратическая погрешность положения характерной точки (Mt), м	Описание обозначения точки на местности (при наличии)
	X	Y			
1	2	3	4	5	6
189	377239.68	1335928.91	Аналитический метод	0.1	-
190	377244.28	1335921.26	Аналитический метод	0.1	-
191	377243.24	1335920.90	Аналитический метод	0.1	-
192	377215.49	1335911.38	Аналитический метод	0.1	-
193	377188.53	1335899.92	Аналитический метод	0.1	-
194	377161.45	1335887.85	Аналитический метод	0.1	-
195	377140.71	1335878.42	Аналитический метод	0.1	-
196	377126.05	1335872.01	Аналитический метод	0.1	-
197	377110.05	1335865.01	Аналитический метод	0.1	-
198	377085.89	1335854.52	Аналитический метод	0.1	-
199	377065.09	1335846.36	Аналитический метод	0.1	-
200	377029.47	1335832.24	Аналитический метод	0.1	-
201	377002.64	1335821.74	Аналитический метод	0.1	-
202	377002.84	1335821.19	Аналитический метод	0.1	-
203	376998.95	1335819.58	Аналитический метод	0.1	-
204	376983.76	1335812.64	Аналитический метод	0.1	-
205	376982.03	1335805.86	Аналитический метод	0.1	-
206	376995.24	1335772.59	Аналитический метод	0.1	-
207	377002.04	1335748.85	Аналитический метод	0.1	-
208	377016.58	1335698.30	Аналитический метод	0.1	-
209	377020.46	1335696.22	Аналитический метод	0.1	-
210	377057.49	1335704.77	Аналитический метод	0.1	-
211	377077.04	1335708.58	Аналитический метод	0.1	-
212	377154.00	1335723.06	Аналитический метод	0.1	-
213	377172.20	1335725.88	Аналитический метод	0.1	-
214	377191.30	1335729.67	Аналитический метод	0.1	-

3. Сведения о характерных точках части (частей) границы объекта					
Обозначение характерных точек части границы	Координаты, м		Метод определения координат характерной точки	Средняя квадратическая погрешность положения характерной точки (Mt), м	Описание обозначения точки на местности (при наличии)
	X	Y			
1	2	3	4	5	6
215	377209.53	1335733.27	Аналитический метод	0.1	-
216	377229.25	1335737.76	Аналитический метод	0.1	-
217	377246.64	1335741.20	Аналитический метод	0.1	-
166	377263.93	1335744.65	Аналитический метод	0.1	-
Часть 7					
218	377458.94	1335326.51	Аналитический метод	0.1	-
219	377466.41	1335338.43	Аналитический метод	0.1	-
220	377467.01	1335339.58	Аналитический метод	0.1	-
221	377467.41	1335340.80	Аналитический метод	0.1	-
222	377467.61	1335342.08	Аналитический метод	0.1	-
223	377467.61	1335343.37	Аналитический метод	0.1	-
224	377467.39	1335344.65	Аналитический метод	0.1	-
225	377466.97	1335345.87	Аналитический метод	0.1	-
226	377466.36	1335347.01	Аналитический метод	0.1	-
227	377465.58	1335348.03	Аналитический метод	0.1	-
228	377464.64	1335348.92	Аналитический метод	0.1	-
229	377422.72	1335382.52	Аналитический метод	0.1	-
230	377421.92	1335383.06	Аналитический метод	0.1	-
231	377421.04	1335383.46	Аналитический метод	0.1	-
232	377420.11	1335383.72	Аналитический метод	0.1	-
233	377419.15	1335383.83	Аналитический метод	0.1	-
234	377418.19	1335383.78	Аналитический метод	0.1	-
235	377417.24	1335383.58	Аналитический метод	0.1	-
236	377416.34	1335383.23	Аналитический метод	0.1	-
237	377415.51	1335382.73	Аналитический метод	0.1	-
238	377414.77	1335382.11	Аналитический метод	0.1	-

3. Сведения о характерных точках части (частей) границы объекта					
Обозначение характерных точек части границы	Координаты, м		Метод определения координат характерной точки	Средняя квадратическая погрешность положения характерной точки (Mt), м	Описание обозначения точки на местности (при наличии)
	X	Y			
1	2	3	4	5	6
239	377414.13	1335381.38	Аналитический метод	0.1	-
240	377413.62	1335380.56	Аналитический метод	0.1	-
241	377407.54	1335368.64	Аналитический метод	0.1	-
242	377406.05	1335365.64	Аналитический метод	0.1	-
243	377401.65	1335359.67	Аналитический метод	0.1	-
244	377395.90	1335351.86	Аналитический метод	0.1	-
245	377393.63	1335348.77	Аналитический метод	0.1	-
246	377392.85	1335341.41	Аналитический метод	0.1	-
247	377381.90	1335324.96	Аналитический метод	0.1	-
248	377378.74	1335320.21	Аналитический метод	0.1	-
249	377398.02	1335306.92	Аналитический метод	0.1	-
250	377417.26	1335294.75	Аналитический метод	0.1	-
251	377423.83	1335290.57	Аналитический метод	0.1	-
252	377423.43	1335289.81	Аналитический метод	0.1	-
253	377430.36	1335285.86	Аналитический метод	0.1	-
254	377432.89	1335284.22	Аналитический метод	0.1	-
255	377439.01	1335294.59	Аналитический метод	0.1	-
256	377446.53	1335306.71	Аналитический метод	0.1	-
218	377458.94	1335326.51	Аналитический метод	0.1	-
Часть 8					
257	377389.46	1335356.60	Аналитический метод	0.1	-
258	377392.69	1335360.98	Аналитический метод	0.1	-
259	377395.21	1335364.41	Аналитический метод	0.1	-
260	377385.33	1335370.93	Аналитический метод	0.1	-
261	377384.73	1335371.36	Аналитический метод	0.1	-
262	377379.61	1335363.43	Аналитический метод	0.1	-

3. Сведения о характерных точках части (частей) границы объекта					
Обозначение характерных точек части границы	Координаты, м		Метод определения координат характерной точки	Средняя квадратическая погрешность положения характерной точки (Mt), м	Описание обозначения точки на местности (при наличии)
	X	Y			
1	2	3	4	5	6
257	377389.46	1335356.60	Аналитический метод	0.1	-
Часть 9					
263	377384.24	1335270.47	Аналитический метод	0.1	-
264	377395.23	1335263.92	Аналитический метод	0.1	-
265	377398.86	1335271.37	Аналитический метод	0.1	-
266	377414.82	1335262.72	Аналитический метод	0.1	-
267	377426.04	1335282.35	Аналитический метод	0.1	-
268	377411.19	1335291.53	Аналитический метод	0.1	-
269	377412.42	1335293.56	Аналитический метод	0.1	-
270	377380.43	1335315.32	Аналитический метод	0.1	-
271	377376.34	1335315.07	Аналитический метод	0.1	-
272	377359.71	1335290.81	Аналитический метод	0.1	-
273	377359.03	1335290.13	Аналитический метод	0.1	-
274	377358.25	1335289.56	Аналитический метод	0.1	-
275	377323.40	1335268.26	Аналитический метод	0.1	-
276	377322.89	1335267.96	Аналитический метод	0.1	-
277	377322.44	1335267.59	Аналитический метод	0.1	-
278	377322.03	1335267.17	Аналитический метод	0.1	-
279	377315.10	1335258.05	Аналитический метод	0.1	-
280	377313.93	1335256.43	Аналитический метод	0.1	-
281	377306.06	1335245.52	Аналитический метод	0.1	-
282	377304.05	1335241.47	Аналитический метод	0.1	-
283	377298.00	1335227.47	Аналитический метод	0.1	-
284	377297.05	1335225.27	Аналитический метод	0.1	-
285	377296.85	1335223.67	Аналитический метод	0.1	-
286	377298.05	1335221.37	Аналитический метод	0.1	-

3. Сведения о характерных точках части (частей) границы объекта					
Обозначение характерных точек части границы	Координаты, м		Метод определения координат характерной точки	Средняя квадратическая погрешность положения характерной точки (Mt), м	Описание обозначения точки на местности (при наличии)
	X	Y			
1	2	3	4	5	6
287	377312.45	1335210.41	Аналитический метод	0.1	-
288	377323.35	1335203.20	Аналитический метод	0.1	-
289	377340.11	1335212.45	Аналитический метод	0.1	-
290	377359.26	1335238.25	Аналитический метод	0.1	-
291	377376.39	1335259.31	Аналитический метод	0.1	-
292	377378.79	1335262.71	Аналитический метод	0.1	-
263	377384.24	1335270.47	Аналитический метод	0.1	-
Часть 10					
293	377521.22	1335306.54	Аналитический метод	0.1	-
294	377519.36	1335307.93	Аналитический метод	0.1	-
295	377482.43	1335335.59	Аналитический метод	0.1	-
296	377481.58	1335336.13	Аналитический метод	0.1	-
297	377480.65	1335336.51	Аналитический метод	0.1	-
298	377479.66	1335336.73	Аналитический метод	0.1	-
299	377478.66	1335336.79	Аналитический метод	0.1	-
300	377477.66	1335336.68	Аналитический метод	0.1	-
301	377476.69	1335336.40	Аналитический метод	0.1	-
302	377475.79	1335335.96	Аналитический метод	0.1	-
303	377474.96	1335335.38	Аналитический метод	0.1	-
304	377474.25	1335334.67	Аналитический метод	0.1	-
305	377473.67	1335333.85	Аналитический метод	0.1	-
306	377426.84	1335254.67	Аналитический метод	0.1	-
307	377465.04	1335232.34	Аналитический метод	0.1	-
308	377466.74	1335231.52	Аналитический метод	0.1	-
309	377468.54	1335230.97	Аналитический метод	0.1	-
310	377470.40	1335230.72	Аналитический метод	0.1	-

3. Сведения о характерных точках части (частей) границы объекта					
Обозначение характерных точек части границы	Координаты, м		Метод определения координат характерной точки	Средняя квадратическая погрешность положения характерной точки (Mt), м	Описание обозначения точки на местности (при наличии)
	X	Y			
1	2	3	4	5	6
311	377472.29	1335230.76	Аналитический метод	0.1	-
312	377474.14	1335231.09	Аналитический метод	0.1	-
313	377475.92	1335231.71	Аналитический метод	0.1	-
314	377477.58	1335232.60	Аналитический метод	0.1	-
315	377479.08	1335233.73	Аналитический метод	0.1	-
316	377481.48	1335235.87	Аналитический метод	0.1	-
317	377501.27	1335255.17	Аналитический метод	0.1	-
318	377515.95	1335269.48	Аналитический метод	0.1	-
319	377534.76	1335287.82	Аналитический метод	0.1	-
320	377534.86	1335287.92	Аналитический метод	0.1	-
321	377535.49	1335288.71	Аналитический метод	0.1	-
322	377535.99	1335289.60	Аналитический метод	0.1	-
323	377536.33	1335290.55	Аналитический метод	0.1	-
324	377536.50	1335291.55	Аналитический метод	0.1	-
325	377536.50	1335292.56	Аналитический метод	0.1	-
326	377536.33	1335293.56	Аналитический метод	0.1	-
327	377536.00	1335294.52	Аналитический метод	0.1	-
328	377535.51	1335295.41	Аналитический метод	0.1	-
329	377534.88	1335296.20	Аналитический метод	0.1	-
330	377534.12	1335296.87	Аналитический метод	0.1	-
293	377521.22	1335306.54	Аналитический метод	0.1	-
Часть 11					
331	377521.99	1335358.87	Аналитический метод	0.1	-
332	377522.97	1335360.56	Аналитический метод	0.1	-
333	377534.19	1335380.00	Аналитический метод	0.1	-
334	377535.75	1335382.99	Аналитический метод	0.1	-

3. Сведения о характерных точках части (частей) границы объекта					
Обозначение характерных точек части границы	Координаты, м		Метод определения координат характерной точки	Средняя квадратическая погрешность положения характерной точки (Mt), м	Описание обозначения точки на местности (при наличии)
	X	Y			
1	2	3	4	5	6
335	377540.29	1335392.77	Аналитический метод	0.1	-
336	377539.00	1335394.21	Аналитический метод	0.1	-
337	377521.47	1335405.19	Аналитический метод	0.1	-
338	377518.92	1335405.90	Аналитический метод	0.1	-
339	377511.14	1335393.32	Аналитический метод	0.1	-
340	377491.83	1335363.61	Аналитический метод	0.1	-
341	377485.14	1335353.24	Аналитический метод	0.1	-
342	377484.07	1335351.43	Аналитический метод	0.1	-
343	377483.64	1335350.56	Аналитический метод	0.1	-
344	377483.37	1335349.62	Аналитический метод	0.1	-
345	377483.24	1335348.66	Аналитический метод	0.1	-
346	377483.27	1335347.68	Аналитический метод	0.1	-
347	377483.46	1335346.73	Аналитический метод	0.1	-
348	377483.81	1335345.82	Аналитический метод	0.1	-
349	377484.29	1335344.97	Аналитический метод	0.1	-
350	377484.91	1335344.22	Аналитический метод	0.1	-
351	377485.64	1335343.57	Аналитический метод	0.1	-
352	377504.32	1335329.58	Аналитический метод	0.1	-
353	377509.07	1335337.72	Аналитический метод	0.1	-
354	377515.77	1335348.09	Аналитический метод	0.1	-
331	377521.99	1335358.87	Аналитический метод	0.1	-
Часть 12					
355	377494.89	1335382.99	Аналитический метод	0.1	-
356	377499.75	1335390.47	Аналитический метод	0.1	-
357	377504.38	1335397.60	Аналитический метод	0.1	-
358	377507.14	1335402.06	Аналитический метод	0.1	-

3. Сведения о характерных точках части (частей) границы объекта					
Обозначение характерных точек части границы	Координаты, м		Метод определения координат характерной точки	Средняя квадратическая погрешность положения характерной точки (Mt), м	Описание обозначения точки на местности (при наличии)
	X	Y			
1	2	3	4	5	6
359	377507.76	1335403.29	Аналитический метод	0.1	-
360	377508.16	1335404.61	Аналитический метод	0.1	-
361	377508.33	1335405.97	Аналитический метод	0.1	-
362	377508.26	1335407.34	Аналитический метод	0.1	-
363	377507.96	1335408.69	Аналитический метод	0.1	-
364	377507.43	1335409.96	Аналитический метод	0.1	-
365	377506.70	1335411.12	Аналитический метод	0.1	-
366	377505.77	1335412.14	Аналитический метод	0.1	-
367	377504.69	1335412.98	Аналитический метод	0.1	-
368	377479.73	1335429.15	Аналитический метод	0.1	-
369	377478.54	1335429.78	Аналитический метод	0.1	-
370	377477.26	1335430.21	Аналитический метод	0.1	-
371	377475.93	1335430.41	Аналитический метод	0.1	-
372	377474.58	1335430.39	Аналитический метод	0.1	-
373	377473.25	1335430.14	Аналитический метод	0.1	-
374	377471.98	1335429.67	Аналитический метод	0.1	-
375	377470.81	1335429.00	Аналитический метод	0.1	-
376	377469.77	1335428.13	Аналитический метод	0.1	-
377	377468.89	1335427.11	Аналитический метод	0.1	-
378	377440.98	1335388.36	Аналитический метод	0.1	-
379	377440.29	1335387.21	Аналитический метод	0.1	-
380	377439.80	1335385.96	Аналитический метод	0.1	-
381	377439.53	1335384.65	Аналитический метод	0.1	-
382	377439.48	1335383.31	Аналитический метод	0.1	-
383	377439.65	1335381.98	Аналитический метод	0.1	-
384	377440.05	1335380.70	Аналитический метод	0.1	-

3. Сведения о характерных точках части (частей) границы объекта					
Обозначение характерных точек части границы	Координаты, м		Метод определения координат характерной точки	Средняя квадратическая погрешность положения характерной точки (Mt), м	Описание обозначения точки на местности (при наличии)
	X	Y			
1	2	3	4	5	6
385	377440.65	1335379.50	Аналитический метод	0.1	-
386	377441.44	1335378.42	Аналитический метод	0.1	-
387	377442.41	1335377.49	Аналитический метод	0.1	-
388	377467.45	1335357.02	Аналитический метод	0.1	-
389	377468.57	1335356.26	Аналитический метод	0.1	-
390	377469.80	1335355.69	Аналитический метод	0.1	-
391	377471.11	1335355.34	Аналитический метод	0.1	-
392	377472.46	1335355.22	Аналитический метод	0.1	-
393	377473.81	1335355.32	Аналитический метод	0.1	-
394	377475.12	1335355.65	Аналитический метод	0.1	-
395	377476.36	1335356.20	Аналитический метод	0.1	-
396	377477.49	1335356.95	Аналитический метод	0.1	-
397	377478.47	1335357.88	Аналитический метод	0.1	-
398	377479.29	1335358.97	Аналитический метод	0.1	-
399	377485.11	1335367.96	Аналитический метод	0.1	-
355	377494.89	1335382.99	Аналитический метод	0.1	-
Часть 13					
400	377561.56	1335417.37	Аналитический метод	0.1	-
401	377616.45	1335377.12	Аналитический метод	0.1	-
402	377621.37	1335382.92	Аналитический метод	0.1	-
403	377626.89	1335391.74	Аналитический метод	0.1	-
404	377636.67	1335407.36	Аналитический метод	0.1	-
405	377645.90	1335422.10	Аналитический метод	0.1	-
406	377667.50	1335458.69	Аналитический метод	0.1	-
407	377668.06	1335459.82	Аналитический метод	0.1	-
408	377668.42	1335461.02	Аналитический метод	0.1	-

3. Сведения о характерных точках части (частей) границы объекта					
Обозначение характерных точек части границы	Координаты, м		Метод определения координат характерной точки	Средняя квадратическая погрешность положения характерной точки (Mt), м	Описание обозначения точки на местности (при наличии)
	X	Y			
1	2	3	4	5	6
409	377668.60	1335462.26	Аналитический метод	0.1	-
410	377668.58	1335463.52	Аналитический метод	0.1	-
411	377668.36	1335464.76	Аналитический метод	0.1	-
412	377667.95	1335465.94	Аналитический метод	0.1	-
413	377667.36	1335467.05	Аналитический метод	0.1	-
414	377666.61	1335468.06	Аналитический метод	0.1	-
415	377650.57	1335486.17	Аналитический метод	0.1	-
416	377634.22	1335502.69	Аналитический метод	0.1	-
417	377621.82	1335509.98	Аналитический метод	0.1	-
418	377599.26	1335474.90	Аналитический метод	0.1	-
419	377577.90	1335442.52	Аналитический метод	0.1	-
420	377566.36	1335425.51	Аналитический метод	0.1	-
400	377561.56	1335417.37	Аналитический метод	0.1	-
Часть 14					
421	377454.87	1335490.73	Аналитический метод	0.1	-
422	377448.46	1335495.66	Аналитический метод	0.1	-
423	377441.01	1335501.40	Аналитический метод	0.1	-
424	377432.96	1335490.91	Аналитический метод	0.1	-
425	377425.23	1335480.83	Аналитический метод	0.1	-
426	377442.66	1335467.69	Аналитический метод	0.1	-
427	377449.25	1335478.61	Аналитический метод	0.1	-
421	377454.87	1335490.73	Аналитический метод	0.1	-
Часть 15					
428	377470.47	1335511.14	Аналитический метод	0.1	-
429	377476.17	1335518.87	Аналитический метод	0.1	-
430	377491.98	1335538.64	Аналитический метод	0.1	-

3. Сведения о характерных точках части (частей) границы объекта					
Обозначение характерных точек части границы	Координаты, м		Метод определения координат характерной точки	Средняя квадратическая погрешность положения характерной точки (Mt), м	Описание обозначения точки на местности (при наличии)
	X	Y			
1	2	3	4	5	6
431	377500.48	1335547.53	Аналитический метод	0.1	-
432	377520.00	1335571.66	Аналитический метод	0.1	-
433	377530.94	1335586.31	Аналитический метод	0.1	-
434	377543.83	1335603.57	Аналитический метод	0.1	-
435	377548.89	1335611.56	Аналитический метод	0.1	-
436	377527.81	1335629.63	Аналитический метод	0.1	-
437	377524.44	1335632.51	Аналитический метод	0.1	-
438	377517.80	1335623.65	Аналитический метод	0.1	-
439	377504.87	1335606.21	Аналитический метод	0.1	-
440	377493.03	1335590.50	Аналитический метод	0.1	-
441	377483.35	1335577.49	Аналитический метод	0.1	-
442	377480.24	1335570.86	Аналитический метод	0.1	-
443	377477.64	1335565.30	Аналитический метод	0.1	-
444	377454.69	1335535.56	Аналитический метод	0.1	-
445	377434.38	1335508.64	Аналитический метод	0.1	-
446	377455.95	1335492.04	Аналитический метод	0.1	-
447	377458.70	1335495.37	Аналитический метод	0.1	-
448	377466.51	1335505.77	Аналитический метод	0.1	-
428	377470.47	1335511.14	Аналитический метод	0.1	-
Часть 16					
449	377682.76	1335483.82	Аналитический метод	0.1	-
450	377688.44	1335491.93	Аналитический метод	0.1	-
451	377684.27	1335495.51	Аналитический метод	0.1	-
452	377670.91	1335506.96	Аналитический метод	0.1	-
453	377649.59	1335525.24	Аналитический метод	0.1	-
454	377632.89	1335539.55	Аналитический метод	0.1	-

3. Сведения о характерных точках части (частей) границы объекта					
Обозначение характерных точек части границы	Координаты, м		Метод определения координат характерной точки	Средняя квадратическая погрешность положения характерной точки (Mt), м	Описание обозначения точки на местности (при наличии)
	X	Y			
1	2	3	4	5	6
455	377627.99	1335543.75	Аналитический метод	0.1	-
456	377617.16	1335553.04	Аналитический метод	0.1	-
457	377612.06	1335557.41	Аналитический метод	0.1	-
458	377605.33	1335563.18	Аналитический метод	0.1	-
459	377591.07	1335575.40	Аналитический метод	0.1	-
460	377569.98	1335593.48	Аналитический метод	0.1	-
461	377554.90	1335606.41	Аналитический метод	0.1	-
462	377526.63	1335568.49	Аналитический метод	0.1	-
463	377520.85	1335561.97	Аналитический метод	0.1	-
464	377505.56	1335541.88	Аналитический метод	0.1	-
465	377495.51	1335528.84	Аналитический метод	0.1	-
466	377473.34	1335501.02	Аналитический метод	0.1	-
467	377465.10	1335490.51	Аналитический метод	0.1	-
468	377457.84	1335480.10	Аналитический метод	0.1	-
469	377414.95	1335409.04	Аналитический метод	0.1	-
470	377414.38	1335407.90	Аналитический метод	0.1	-
471	377414.00	1335406.69	Аналитический метод	0.1	-
472	377413.82	1335405.43	Аналитический метод	0.1	-
473	377413.84	1335404.15	Аналитический метод	0.1	-
474	377414.06	1335402.90	Аналитический метод	0.1	-
475	377414.48	1335401.69	Аналитический метод	0.1	-
476	377415.08	1335400.57	Аналитический метод	0.1	-
477	377415.85	1335399.56	Аналитический метод	0.1	-
478	377420.55	1335395.36	Аналитический метод	0.1	-
479	377421.62	1335394.62	Аналитический метод	0.1	-
480	377422.80	1335394.07	Аналитический метод	0.1	-

3. Сведения о характерных точках части (частей) границы объекта					
Обозначение характерных точек части границы	Координаты, м		Метод определения координат характерной точки	Средняя квадратическая погрешность положения характерной точки (Mt), м	Описание обозначения точки на местности (при наличии)
	X	Y			
1	2	3	4	5	6
481	377424.05	1335393.71	Аналитический метод	0.1	-
482	377425.34	1335393.56	Аналитический метод	0.1	-
483	377426.64	1335393.62	Аналитический метод	0.1	-
484	377427.91	1335393.89	Аналитический метод	0.1	-
485	377429.12	1335394.36	Аналитический метод	0.1	-
486	377430.24	1335395.03	Аналитический метод	0.1	-
487	377431.24	1335395.86	Аналитический метод	0.1	-
488	377432.08	1335396.85	Аналитический метод	0.1	-
489	377433.46	1335398.74	Аналитический метод	0.1	-
490	377481.92	1335461.66	Аналитический метод	0.1	-
491	377497.87	1335482.99	Аналитический метод	0.1	-
492	377515.58	1335504.11	Аналитический метод	0.1	-
493	377530.75	1335521.91	Аналитический метод	0.1	-
494	377535.95	1335528.50	Аналитический метод	0.1	-
495	377537.16	1335527.98	Аналитический метод	0.1	-
496	377551.81	1335545.86	Аналитический метод	0.1	-
497	377551.91	1335547.56	Аналитический метод	0.1	-
498	377574.11	1335573.95	Аналитический метод	0.1	-
499	377574.77	1335574.62	Аналитический метод	0.1	-
500	377575.53	1335575.18	Аналитический метод	0.1	-
501	377576.37	1335575.61	Аналитический метод	0.1	-
502	377577.26	1335575.91	Аналитический метод	0.1	-
503	377578.19	1335576.06	Аналитический метод	0.1	-
504	377579.13	1335576.07	Аналитический метод	0.1	-
505	377580.06	1335575.93	Аналитический метод	0.1	-
506	377580.96	1335575.64	Аналитический метод	0.1	-

3. Сведения о характерных точках части (частей) границы объекта					
Обозначение характерных точек части границы	Координаты, м		Метод определения координат характерной точки	Средняя квадратическая погрешность положения характерной точки (Mt), м	Описание обозначения точки на местности (при наличии)
	X	Y			
1	2	3	4	5	6
507	377581.80	1335575.22	Аналитический метод	0.1	-
508	377582.56	1335574.67	Аналитический метод	0.1	-
509	377586.47	1335571.39	Аналитический метод	0.1	-
510	377587.13	1335570.74	Аналитический метод	0.1	-
511	377587.68	1335570.00	Аналитический метод	0.1	-
512	377592.54	1335562.27	Аналитический метод	0.1	-
513	377602.68	1335545.41	Аналитический метод	0.1	-
514	377603.21	1335544.66	Аналитический метод	0.1	-
515	377603.85	1335544.00	Аналитический метод	0.1	-
516	377620.07	1335529.65	Аналитический метод	0.1	-
517	377628.73	1335521.64	Аналитический метод	0.1	-
518	377641.65	1335512.24	Аналитический метод	0.1	-
519	377659.33	1335494.37	Аналитический метод	0.1	-
520	377669.59	1335482.79	Аналитический метод	0.1	-
521	377670.61	1335481.87	Аналитический метод	0.1	-
522	377671.76	1335481.12	Аналитический метод	0.1	-
523	377673.03	1335480.57	Аналитический метод	0.1	-
524	377674.36	1335480.23	Аналитический метод	0.1	-
525	377675.73	1335480.11	Аналитический метод	0.1	-
526	377677.11	1335480.22	Аналитический метод	0.1	-
527	377678.44	1335480.55	Аналитический метод	0.1	-
528	377679.71	1335481.09	Аналитический метод	0.1	-
529	377680.87	1335481.83	Аналитический метод	0.1	-
530	377681.90	1335482.75	Аналитический метод	0.1	-
449	377682.76	1335483.82	Аналитический метод	0.1	-
Часть 17					

3. Сведения о характерных точках части (частей) границы объекта					
Обозначение характерных точек части границы	Координаты, м		Метод определения координат характерной точки	Средняя квадратическая погрешность положения характерной точки (Mt), м	Описание обозначения точки на местности (при наличии)
	X	Y			
1	2	3	4	5	6
531	377523.42	1335428.81	Аналитический метод	0.1	-
532	377528.27	1335436.84	Аналитический метод	0.1	-
533	377527.25	1335437.46	Аналитический метод	0.1	-
534	377530.57	1335443.15	Аналитический метод	0.1	-
535	377504.06	1335462.24	Аналитический метод	0.1	-
536	377502.99	1335462.89	Аналитический метод	0.1	-
537	377501.83	1335463.37	Аналитический метод	0.1	-
538	377500.61	1335463.66	Аналитический метод	0.1	-
539	377499.36	1335463.75	Аналитический метод	0.1	-
540	377498.11	1335463.65	Аналитический метод	0.1	-
541	377496.89	1335463.35	Аналитический метод	0.1	-
542	377495.73	1335462.87	Аналитический метод	0.1	-
543	377494.66	1335462.20	Аналитический метод	0.1	-
544	377493.71	1335461.39	Аналитический метод	0.1	-
545	377492.90	1335460.43	Аналитический метод	0.1	-
546	377481.77	1335444.98	Аналитический метод	0.1	-
547	377481.10	1335443.87	Аналитический метод	0.1	-
548	377480.62	1335442.67	Аналитический метод	0.1	-
549	377480.34	1335441.41	Аналитический метод	0.1	-
550	377480.26	1335440.11	Аналитический метод	0.1	-
551	377480.40	1335438.83	Аналитический метод	0.1	-
552	377480.74	1335437.58	Аналитический метод	0.1	-
553	377481.28	1335436.40	Аналитический метод	0.1	-
554	377482.00	1335435.32	Аналитический метод	0.1	-
555	377482.88	1335434.38	Аналитический метод	0.1	-
556	377483.91	1335433.59	Аналитический метод	0.1	-

3. Сведения о характерных точках части (частей) границы объекта					
Обозначение характерных точек части границы	Координаты, м		Метод определения координат характерной точки	Средняя квадратическая погрешность положения характерной точки (Mt), м	Описание обозначения точки на местности (при наличии)
	X	Y			
1	2	3	4	5	6
557	377507.45	1335418.34	Аналитический метод	0.1	-
558	377508.58	1335417.73	Аналитический метод	0.1	-
559	377509.79	1335417.31	Аналитический метод	0.1	-
560	377511.05	1335417.09	Аналитический метод	0.1	-
561	377512.33	1335417.07	Аналитический метод	0.1	-
562	377513.60	1335417.26	Аналитический метод	0.1	-
563	377514.82	1335417.64	Аналитический метод	0.1	-
564	377515.96	1335418.22	Аналитический метод	0.1	-
565	377517.00	1335418.97	Аналитический метод	0.1	-
566	377517.90	1335419.88	Аналитический метод	0.1	-
567	377518.65	1335420.92	Аналитический метод	0.1	-
531	377523.42	1335428.81	Аналитический метод	0.1	-
Часть 18					
568	377553.16	1335486.05	Аналитический метод	0.1	-
569	377576.12	1335517.87	Аналитический метод	0.1	-
570	377584.46	1335529.67	Аналитический метод	0.1	-
571	377561.13	1335547.68	Аналитический метод	0.1	-
572	377551.58	1335536.80	Аналитический метод	0.1	-
573	377540.40	1335522.30	Аналитический метод	0.1	-
574	377517.74	1335493.14	Аналитический метод	0.1	-
575	377511.28	1335485.92	Аналитический метод	0.1	-
576	377510.64	1335485.05	Аналитический метод	0.1	-
577	377502.25	1335473.41	Аналитический метод	0.1	-
578	377534.62	1335450.09	Аналитический метод	0.1	-
579	377542.75	1335463.44	Аналитический метод	0.1	-
580	377549.55	1335474.64	Аналитический метод	0.1	-

3. Сведения о характерных точках части (частей) границы объекта					
Обозначение характерных точек части границы	Координаты, м		Метод определения координат характерной точки	Средняя квадратическая погрешность положения характерной точки (Mt), м	Описание обозначения точки на местности (при наличии)
	X	Y			
1	2	3	4	5	6
581	377547.11	1335476.17	Аналитический метод	0.1	-
568	377553.16	1335486.05	Аналитический метод	0.1	-
Часть 19					
582	377600.28	1335505.26	Аналитический метод	0.1	-
583	377602.21	1335508.16	Аналитический метод	0.1	-
584	377609.14	1335518.53	Аналитический метод	0.1	-
585	377610.64	1335520.78	Аналитический метод	0.1	-
586	377611.11	1335521.62	Аналитический метод	0.1	-
587	377611.44	1335522.53	Аналитический метод	0.1	-
588	377611.62	1335523.49	Аналитический метод	0.1	-
589	377611.64	1335524.46	Аналитический метод	0.1	-
590	377611.51	1335525.41	Аналитический метод	0.1	-
591	377611.22	1335526.34	Аналитический метод	0.1	-
592	377610.79	1335527.21	Аналитический метод	0.1	-
593	377610.22	1335527.99	Аналитический метод	0.1	-
594	377609.54	1335528.68	Аналитический метод	0.1	-
595	377604.22	1335533.21	Аналитический метод	0.1	-
596	377603.42	1335533.78	Аналитический метод	0.1	-
597	377602.53	1335534.22	Аналитический метод	0.1	-
598	377601.58	1335534.51	Аналитический метод	0.1	-
599	377600.59	1335534.63	Аналитический метод	0.1	-
600	377599.60	1335534.59	Аналитический метод	0.1	-
601	377598.63	1335534.39	Аналитический метод	0.1	-
602	377597.71	1335534.03	Аналитический метод	0.1	-
603	377596.86	1335533.53	Аналитический метод	0.1	-
604	377596.10	1335532.89	Аналитический метод	0.1	-

3. Сведения о характерных точках части (частей) границы объекта					
Обозначение характерных точек части границы	Координаты, м		Метод определения координат характерной точки	Средняя квадратическая погрешность положения характерной точки (Mt), м	Описание обозначения точки на местности (при наличии)
	X	Y			
1	2	3	4	5	6
605	377595.46	1335532.13	Аналитический метод	0.1	-
606	377593.26	1335529.07	Аналитический метод	0.1	-
607	377569.95	1335496.55	Аналитический метод	0.1	-
608	377571.05	1335495.82	Аналитический метод	0.1	-
609	377586.93	1335485.28	Аналитический метод	0.1	-
610	377593.62	1335495.30	Аналитический метод	0.1	-
582	377600.28	1335505.26	Аналитический метод	0.1	-
Часть 20					
611	377564.16	1335448.22	Аналитический метод	0.1	-
612	377570.38	1335457.42	Аналитический метод	0.1	-
613	377577.92	1335468.57	Аналитический метод	0.1	-
614	377575.48	1335470.19	Аналитический метод	0.1	-
615	377581.96	1335479.92	Аналитический метод	0.1	-
616	377570.21	1335487.83	Аналитический метод	0.1	-
617	377565.73	1335490.67	Аналитический метод	0.1	-
618	377559.44	1335481.89	Аналитический метод	0.1	-
619	377551.98	1335469.70	Аналитический метод	0.1	-
620	377554.77	1335467.84	Аналитический метод	0.1	-
621	377548.92	1335458.61	Аналитический метод	0.1	-
622	377537.57	1335440.72	Аналитический метод	0.1	-
623	377539.50	1335439.54	Аналитический метод	0.1	-
624	377521.94	1335410.83	Аналитический метод	0.1	-
625	377526.97	1335407.46	Аналитический метод	0.1	-
626	377540.32	1335399.14	Аналитический метод	0.1	-
627	377556.59	1335424.57	Аналитический метод	0.1	-
628	377544.31	1335432.22	Аналитический метод	0.1	-

3. Сведения о характерных точках части (частей) границы объекта					
Обозначение характерных точек части границы	Координаты, м		Метод определения координат характерной точки	Средняя квадратическая погрешность положения характерной точки (Mt), м	Описание обозначения точки на местности (при наличии)
	X	Y			
1	2	3	4	5	6
629	377546.31	1335435.37	Аналитический метод	0.1	-
630	377558.50	1335427.91	Аналитический метод	0.1	-
631	377563.03	1335434.85	Аналитический метод	0.1	-
632	377564.94	1335437.78	Аналитический метод	0.1	-
633	377569.42	1335444.64	Аналитический метод	0.1	-
611	377564.16	1335448.22	Аналитический метод	0.1	-
Часть 21					
634	377542.55	1335385.62	Аналитический метод	0.1	-
635	377535.02	1335368.70	Аналитический метод	0.1	-
636	377543.25	1335363.60	Аналитический метод	0.1	-
637	377553.22	1335377.74	Аналитический метод	0.1	-
634	377542.55	1335385.62	Аналитический метод	0.1	-
Часть 22					
638	377298.53	1335188.94	Аналитический метод	0.1	-
639	377301.16	1335192.63	Аналитический метод	0.1	-
640	377309.93	1335204.93	Аналитический метод	0.1	-
641	377308.82	1335205.80	Аналитический метод	0.1	-
642	377294.21	1335217.30	Аналитический метод	0.1	-
643	377267.48	1335183.33	Аналитический метод	0.1	-
644	377266.79	1335181.82	Аналитический метод	0.1	-
645	377266.30	1335180.23	Аналитический метод	0.1	-
646	377266.02	1335178.59	Аналитический метод	0.1	-
647	377265.89	1335177.35	Аналитический метод	0.1	-
648	377265.87	1335176.36	Аналитический метод	0.1	-
649	377266.01	1335175.38	Аналитический метод	0.1	-
650	377266.31	1335174.43	Аналитический метод	0.1	-

3. Сведения о характерных точках части (частей) границы объекта					
Обозначение характерных точек части границы	Координаты, м		Метод определения координат характерной точки	Средняя квадратическая погрешность положения характерной точки (Mt), м	Описание обозначения точки на местности (при наличии)
	X	Y			
1	2	3	4	5	6
651	377266.76	1335173.55	Аналитический метод	0.1	-
652	377267.35	1335172.75	Аналитический метод	0.1	-
653	377268.07	1335172.06	Аналитический метод	0.1	-
654	377268.89	1335171.50	Аналитический метод	0.1	-
655	377269.79	1335171.09	Аналитический метод	0.1	-
656	377270.74	1335170.82	Аналитический метод	0.1	-
657	377271.73	1335170.72	Аналитический метод	0.1	-
658	377272.72	1335170.78	Аналитический метод	0.1	-
659	377281.76	1335172.10	Аналитический метод	0.1	-
660	377287.38	1335173.30	Аналитический метод	0.1	-
638	377298.53	1335188.94	Аналитический метод	0.1	-
Часть 23					
661	377232.83	1335107.49	Аналитический метод	0.1	-
662	377245.20	1335120.54	Аналитический метод	0.1	-
663	377239.47	1335125.32	Аналитический метод	0.1	-
664	377224.93	1335139.32	Аналитический метод	0.1	-
665	377220.50	1335134.29	Аналитический метод	0.1	-
666	377217.92	1335131.29	Аналитический метод	0.1	-
667	377215.08	1335128.13	Аналитический метод	0.1	-
668	377212.87	1335125.62	Аналитический метод	0.1	-
669	377229.83	1335110.21	Аналитический метод	0.1	-
661	377232.83	1335107.49	Аналитический метод	0.1	-
Часть 24					
670	377240.98	1335166.15	Аналитический метод	0.1	-
671	377245.55	1335166.82	Аналитический метод	0.1	-
672	377247.13	1335167.66	Аналитический метод	0.1	-

3. Сведения о характерных точках части (частей) границы объекта					
Обозначение характерных точек части границы	Координаты, м		Метод определения координат характерной точки	Средняя квадратическая погрешность положения характерной точки (Mt), м	Описание обозначения точки на местности (при наличии)
	X	Y			
1	2	3	4	5	6
673	377248.56	1335168.72	Аналитический метод	0.1	-
674	377249.82	1335169.98	Аналитический метод	0.1	-
675	377250.89	1335171.41	Аналитический метод	0.1	-
676	377255.84	1335178.29	Аналитический метод	0.1	-
677	377252.16	1335180.52	Аналитический метод	0.1	-
678	377236.86	1335191.66	Аналитический метод	0.1	-
679	377207.31	1335213.90	Аналитический метод	0.1	-
680	377206.90	1335214.19	Аналитический метод	0.1	-
681	377201.44	1335207.33	Аналитический метод	0.1	-
682	377197.69	1335202.62	Аналитический метод	0.1	-
683	377192.07	1335195.65	Аналитический метод	0.1	-
684	377210.77	1335182.57	Аналитический метод	0.1	-
685	377238.65	1335163.07	Аналитический метод	0.1	-
670	377240.98	1335166.15	Аналитический метод	0.1	-
Часть 25					
686	377169.33	1335212.13	Аналитический метод	0.1	-
687	377182.64	1335231.16	Аналитический метод	0.1	-
688	377170.76	1335241.15	Аналитический метод	0.1	-
689	377157.00	1335223.48	Аналитический метод	0.1	-
690	377158.98	1335221.14	Аналитический метод	0.1	-
686	377169.33	1335212.13	Аналитический метод	0.1	-
Часть 26					
691	377123.54	1335216.76	Аналитический метод	0.1	-
692	377142.25	1335200.01	Аналитический метод	0.1	-
693	377155.86	1335215.30	Аналитический метод	0.1	-
694	377136.62	1335231.20	Аналитический метод	0.1	-

3. Сведения о характерных точках части (частей) границы объекта					
Обозначение характерных точек части границы	Координаты, м		Метод определения координат характерной точки	Средняя квадратическая погрешность положения характерной точки (Mt), м	Описание обозначения точки на местности (при наличии)
	X	Y			
1	2	3	4	5	6
695	377126.61	1335220.15	Аналитический метод	0.1	-
691	377123.54	1335216.76	Аналитический метод	0.1	-
Часть 27					
696	378065.53	1341777.95	Аналитический метод	0.1	-
697	378065.45	1341786.27	Аналитический метод	0.1	-
698	378065.27	1341806.18	Аналитический метод	0.1	-
699	378065.97	1341816.16	Аналитический метод	0.1	-
700	378068.05	1341823.04	Аналитический метод	0.1	-
701	378078.21	1341835.68	Аналитический метод	0.1	-
702	378080.01	1341839.90	Аналитический метод	0.1	-
703	378079.13	1341859.25	Аналитический метод	0.1	-
704	377988.39	1341860.93	Аналитический метод	0.1	-
705	377980.19	1341861.54	Аналитический метод	0.1	-
706	377980.61	1341868.02	Аналитический метод	0.1	-
707	377908.30	1341864.04	Аналитический метод	0.1	-
708	377908.32	1341845.45	Аналитический метод	0.1	-
709	377906.86	1341801.37	Аналитический метод	0.1	-
710	377908.17	1341801.27	Аналитический метод	0.1	-
711	377908.13	1341796.34	Аналитический метод	0.1	-
712	377908.11	1341790.79	Аналитический метод	0.1	-
713	377906.57	1341765.50	Аналитический метод	0.1	-
714	377906.10	1341755.72	Аналитический метод	0.1	-
715	377906.21	1341749.20	Аналитический метод	0.1	-
716	377905.83	1341742.99	Аналитический метод	0.1	-
717	377933.39	1341740.70	Аналитический метод	0.1	-
718	377946.67	1341740.07	Аналитический метод	0.1	-

3. Сведения о характерных точках части (частей) границы объекта					
Обозначение характерных точек части границы	Координаты, м		Метод определения координат характерной точки	Средняя квадратическая погрешность положения характерной точки (Mt), м	Описание обозначения точки на местности (при наличии)
	X	Y			
1	2	3	4	5	6
719	377985.15	1341736.46	Аналитический метод	0.1	-
720	378019.36	1341736.27	Аналитический метод	0.1	-
721	378062.33	1341736.89	Аналитический метод	0.1	-
722	378065.29	1341739.87	Аналитический метод	0.1	-
696	378065.53	1341777.95	Аналитический метод	0.1	-
Часть 28					
723	377889.98	1341779.01	Аналитический метод	0.1	-
724	377890.13	1341786.44	Аналитический метод	0.1	-
725	377890.68	1341813.22	Аналитический метод	0.1	-
726	377890.43	1341852.29	Аналитический метод	0.1	-
727	377885.99	1341856.70	Аналитический метод	0.1	-
728	377858.05	1341855.59	Аналитический метод	0.1	-
729	377829.78	1341854.09	Аналитический метод	0.1	-
730	377806.78	1341853.72	Аналитический метод	0.1	-
731	377784.36	1341865.18	Аналитический метод	0.1	-
732	377753.48	1341869.48	Аналитический метод	0.1	-
733	377717.50	1341871.57	Аналитический метод	0.1	-
734	377714.23	1341871.28	Аналитический метод	0.1	-
735	377709.31	1341860.88	Аналитический метод	0.1	-
736	377705.67	1341847.15	Аналитический метод	0.1	-
737	377703.42	1341833.13	Аналитический метод	0.1	-
738	377704.26	1341809.85	Аналитический метод	0.1	-
739	377707.62	1341783.25	Аналитический метод	0.1	-
740	377718.01	1341758.28	Аналитический метод	0.1	-
741	377725.56	1341741.46	Аналитический метод	0.1	-
742	377734.48	1341701.10	Аналитический метод	0.1	-

3. Сведения о характерных точках части (частей) границы объекта					
Обозначение характерных точек части границы	Координаты, м		Метод определения координат характерной точки	Средняя квадратическая погрешность положения характерной точки (Mt), м	Описание обозначения точки на местности (при наличии)
	X	Y			
1	2	3	4	5	6
743	377741.76	1341650.64	Аналитический метод	0.1	-
744	377743.44	1341617.55	Аналитический метод	0.1	-
745	377775.96	1341614.76	Аналитический метод	0.1	-
746	377868.47	1341639.42	Аналитический метод	0.1	-
747	377881.72	1341643.36	Аналитический метод	0.1	-
748	377889.25	1341743.04	Аналитический метод	0.1	-
749	377889.91	1341775.60	Аналитический метод	0.1	-
723	377889.98	1341779.01	Аналитический метод	0.1	-
Часть 29					
750	377866.12	1341872.10	Аналитический метод	0.1	-
751	377890.81	1341873.42	Аналитический метод	0.1	-
752	377945.98	1341876.38	Аналитический метод	0.1	-
753	377969.57	1341879.42	Аналитический метод	0.1	-
754	377969.14	1341882.93	Аналитический метод	0.1	-
755	377997.70	1341883.09	Аналитический метод	0.1	-
756	377992.66	1341958.23	Аналитический метод	0.1	-
757	377992.61	1341962.92	Аналитический метод	0.1	-
758	377986.41	1341962.64	Аналитический метод	0.1	-
759	377824.51	1341949.47	Аналитический метод	0.1	-
760	377817.18	1341950.75	Аналитический метод	0.1	-
761	377815.42	1341951.05	Аналитический метод	0.1	-
762	377785.84	1341956.20	Аналитический метод	0.1	-
763	377770.41	1341948.89	Аналитический метод	0.1	-
764	377756.95	1341934.89	Аналитический метод	0.1	-
765	377744.37	1341923.40	Аналитический метод	0.1	-
766	377733.42	1341911.61	Аналитический метод	0.1	-

3. Сведения о характерных точках части (частей) границы объекта					
Обозначение характерных точек части границы	Координаты, м		Метод определения координат характерной точки	Средняя квадратическая погрешность положения характерной точки (Mt), м	Описание обозначения точки на местности (при наличии)
	X	Y			
1	2	3	4	5	6
767	377721.64	1341886.95	Аналитический метод	0.1	-
768	377720.39	1341884.30	Аналитический метод	0.1	-
769	377730.59	1341883.66	Аналитический метод	0.1	-
770	377739.53	1341883.11	Аналитический метод	0.1	-
771	377738.98	1341879.97	Аналитический метод	0.1	-
772	377762.55	1341880.36	Аналитический метод	0.1	-
773	377762.54	1341882.25	Аналитический метод	0.1	-
774	377789.19	1341880.41	Аналитический метод	0.1	-
775	377806.49	1341871.66	Аналитический метод	0.1	-
776	377818.08	1341871.47	Аналитический метод	0.1	-
777	377848.83	1341871.17	Аналитический метод	0.1	-
750	377866.12	1341872.10	Аналитический метод	0.1	-
Часть 30					
778	378065.12	1341714.78	Аналитический метод	0.1	-
779	378065.19	1341724.45	Аналитический метод	0.1	-
780	378062.14	1341727.47	Аналитический метод	0.1	-
781	378019.40	1341726.86	Аналитический метод	0.1	-
782	377984.68	1341727.05	Аналитический метод	0.1	-
783	377977.05	1341727.55	Аналитический метод	0.1	-
784	377942.62	1341729.82	Аналитический метод	0.1	-
785	377905.41	1341736.12	Аналитический метод	0.1	-
786	377902.29	1341736.65	Аналитический метод	0.1	-
787	377901.49	1341724.78	Аналитический метод	0.1	-
788	377898.84	1341648.45	Аналитический метод	0.1	-
789	378013.67	1341682.59	Аналитический метод	0.1	-
790	378015.76	1341690.74	Аналитический метод	0.1	-

3. Сведения о характерных точках части (частей) границы объекта					
Обозначение характерных точек части границы	Координаты, м		Метод определения координат характерной точки	Средняя квадратическая погрешность положения характерной точки (Mt), м	Описание обозначения точки на местности (при наличии)
	X	Y			
1	2	3	4	5	6
791	378022.93	1341690.32	Аналитический метод	0.1	-
792	378033.15	1341692.97	Аналитический метод	0.1	-
793	378060.19	1341700.54	Аналитический метод	0.1	-
794	378065.88	1341702.36	Аналитический метод	0.1	-
795	378065.09	1341708.67	Аналитический метод	0.1	-
778	378065.12	1341714.78	Аналитический метод	0.1	-
Часть 31					
796	378200.16	1341738.21	Аналитический метод	0.1	-
797	378197.94	1341748.39	Аналитический метод	0.1	-
798	378191.91	1341776.09	Аналитический метод	0.1	-
799	378158.60	1341774.55	Аналитический метод	0.1	-
800	378137.01	1341776.63	Аналитический метод	0.1	-
801	378119.77	1341783.80	Аналитический метод	0.1	-
802	378113.04	1341791.50	Аналитический метод	0.1	-
803	378104.23	1341809.65	Аналитический метод	0.1	-
804	378093.63	1341831.94	Аналитический метод	0.1	-
805	378091.18	1341840.97	Аналитический метод	0.1	-
806	378090.10	1341838.08	Аналитический метод	0.1	-
807	378086.87	1341830.49	Аналитический метод	0.1	-
808	378077.06	1341818.29	Аналитический метод	0.1	-
809	378075.87	1341814.34	Аналитический метод	0.1	-
810	378075.25	1341805.48	Аналитический метод	0.1	-
811	378075.53	1341777.89	Аналитический метод	0.1	-
812	378075.10	1341710.65	Аналитический метод	0.1	-
813	378109.00	1341717.35	Аналитический метод	0.1	-
814	378136.48	1341722.55	Аналитический метод	0.1	-

3. Сведения о характерных точках части (частей) границы объекта					
Обозначение характерных точек части границы	Координаты, м		Метод определения координат характерной точки	Средняя квадратическая погрешность положения характерной точки (Mt), м	Описание обозначения точки на местности (при наличии)
	X	Y			
1	2	3	4	5	6
815	378163.78	1341727.72	Аналитический метод	0.1	-
816	378175.71	1341726.65	Аналитический метод	0.1	-
817	378175.63	1341717.93	Аналитический метод	0.1	-
818	378203.55	1341722.66	Аналитический метод	0.1	-
796	378200.16	1341738.21	Аналитический метод	0.1	-
Часть 32					
819	378562.77	1341746.85	Аналитический метод	0.1	-
820	378573.28	1341697.16	Аналитический метод	0.1	-
821	378559.95	1341693.81	Аналитический метод	0.1	-
822	378577.08	1341617.88	Аналитический метод	0.1	-
823	378672.09	1341637.62	Аналитический метод	0.1	-
824	378674.42	1341642.79	Аналитический метод	0.1	-
825	378656.20	1341717.93	Аналитический метод	0.1	-
826	378635.59	1341809.38	Аналитический метод	0.1	-
827	378615.02	1341897.97	Аналитический метод	0.1	-
828	378534.89	1341878.81	Аналитический метод	0.1	-
829	378560.89	1341755.76	Аналитический метод	0.1	-
819	378562.77	1341746.85	Аналитический метод	0.1	-
Часть 33					
830	378654.92	1341933.26	Аналитический метод	0.1	-
831	378648.71	1341958.68	Аналитический метод	0.1	-
832	378642.74	1341983.13	Аналитический метод	0.1	-
833	378639.22	1341984.99	Аналитический метод	0.1	-
834	378609.32	1341973.75	Аналитический метод	0.1	-
835	378615.20	1341950.24	Аналитический метод	0.1	-
836	378621.56	1341924.86	Аналитический метод	0.1	-

3. Сведения о характерных точках части (частей) границы объекта					
Обозначение характерных точек части границы	Координаты, м		Метод определения координат характерной точки	Средняя квадратическая погрешность положения характерной точки (Mt), м	Описание обозначения точки на местности (при наличии)
	X	Y			
1	2	3	4	5	6
837	378627.58	1341900.82	Аналитический метод	0.1	-
838	378631.16	1341898.85	Аналитический метод	0.1	-
839	378658.07	1341907.72	Аналитический метод	0.1	-
840	378660.21	1341911.57	Аналитический метод	0.1	-
830	378654.92	1341933.26	Аналитический метод	0.1	-
Часть 34					
841	378733.63	1342091.81	Аналитический метод	0.1	-
842	378728.68	1342107.11	Аналитический метод	0.1	-
843	378720.02	1342140.24	Аналитический метод	0.1	-
844	378720.49	1342156.86	Аналитический метод	0.1	-
845	378733.56	1342180.13	Аналитический метод	0.1	-
846	378747.09	1342193.11	Аналитический метод	0.1	-
847	378719.78	1342321.66	Аналитический метод	0.1	-
848	378682.92	1342310.83	Аналитический метод	0.1	-
849	378633.27	1342336.17	Аналитический метод	0.1	-
850	378604.46	1342327.18	Аналитический метод	0.1	-
851	378578.30	1342319.72	Аналитический метод	0.1	-
852	378520.91	1342302.06	Аналитический метод	0.1	-
853	378301.85	1342258.62	Аналитический метод	0.1	-
854	378300.10	1342243.35	Аналитический метод	0.1	-
855	378299.07	1342234.34	Аналитический метод	0.1	-
856	378294.94	1342198.33	Аналитический метод	0.1	-
857	378292.43	1342176.47	Аналитический метод	0.1	-
858	378291.98	1342168.35	Аналитический метод	0.1	-
859	378290.31	1342138.34	Аналитический метод	0.1	-
860	378288.64	1342108.33	Аналитический метод	0.1	-

3. Сведения о характерных точках части (частей) границы объекта					
Обозначение характерных точек части границы	Координаты, м		Метод определения координат характерной точки	Средняя квадратическая погрешность положения характерной точки (Mt), м	Описание обозначения точки на местности (при наличии)
	X	Y			
1	2	3	4	5	6
861	378287.71	1342091.64	Аналитический метод	0.1	-
862	378286.71	1342078.34	Аналитический метод	0.1	-
863	378284.46	1342048.35	Аналитический метод	0.1	-
864	378281.70	1342011.74	Аналитический метод	0.1	-
865	378280.81	1341999.90	Аналитический метод	0.1	-
866	378278.29	1341966.40	Аналитический метод	0.1	-
867	378280.92	1341958.33	Аналитический метод	0.1	-
868	378290.70	1341928.32	Аналитический метод	0.1	-
869	378302.44	1341892.27	Аналитический метод	0.1	-
870	378307.24	1341877.52	Аналитический метод	0.1	-
871	378307.91	1341856.65	Аналитический метод	0.1	-
872	378315.28	1341829.76	Аналитический метод	0.1	-
873	378321.38	1341807.50	Аналитический метод	0.1	-
874	378323.77	1341800.90	Аналитический метод	0.1	-
875	378334.08	1341772.44	Аналитический метод	0.1	-
876	378338.21	1341761.04	Аналитический метод	0.1	-
877	378344.85	1341734.88	Аналитический метод	0.1	-
878	378362.45	1341665.43	Аналитический метод	0.1	-
879	378363.72	1341657.35	Аналитический метод	0.1	-
880	378412.77	1341632.83	Аналитический метод	0.1	-
881	378447.10	1341618.15	Аналитический метод	0.1	-
882	378475.32	1341613.54	Аналитический метод	0.1	-
883	378507.24	1341608.30	Аналитический метод	0.1	-
884	378538.13	1341609.79	Аналитический метод	0.1	-
885	378567.83	1341615.96	Аналитический метод	0.1	-
886	378562.51	1341643.44	Аналитический метод	0.1	-

3. Сведения о характерных точках части (частей) границы объекта					
Обозначение характерных точек части границы	Координаты, м		Метод определения координат характерной точки	Средняя квадратическая погрешность положения характерной точки (Mt), м	Описание обозначения точки на местности (при наличии)
	X	Y			
1	2	3	4	5	6
887	378546.39	1341726.73	Аналитический метод	0.1	-
888	378533.58	1341785.58	Аналитический метод	0.1	-
889	378537.07	1341786.53	Аналитический метод	0.1	-
890	378531.46	1341831.42	Аналитический метод	0.1	-
891	378528.42	1341830.61	Аналитический метод	0.1	-
892	378516.89	1341880.66	Аналитический метод	0.1	-
893	378566.17	1341891.70	Аналитический метод	0.1	-
894	378615.45	1341902.74	Аналитический метод	0.1	-
895	378610.74	1341923.21	Аналитический метод	0.1	-
896	378606.04	1341943.67	Аналитический метод	0.1	-
897	378601.33	1341964.13	Аналитический метод	0.1	-
898	378602.20	1341964.25	Аналитический метод	0.1	-
899	378590.31	1342015.90	Аналитический метод	0.1	-
900	378589.47	1342015.71	Аналитический метод	0.1	-
901	378589.40	1342016.01	Аналитический метод	0.1	-
902	378579.46	1342059.20	Аналитический метод	0.1	-
903	378587.81	1342061.00	Аналитический метод	0.1	-
904	378590.44	1342049.10	Аналитический метод	0.1	-
905	378599.30	1342013.73	Аналитический метод	0.1	-
906	378606.87	1341983.51	Аналитический метод	0.1	-
907	378648.42	1341999.13	Аналитический метод	0.1	-
908	378655.52	1341970.97	Аналитический метод	0.1	-
909	378662.91	1341941.69	Аналитический метод	0.1	-
910	378669.69	1341914.69	Аналитический метод	0.1	-
911	378673.27	1341912.72	Аналитический метод	0.1	-
912	378712.22	1341925.56	Аналитический метод	0.1	-

3. Сведения о характерных точках части (частей) границы объекта					
Обозначение характерных точек части границы	Координаты, м		Метод определения координат характерной точки	Средняя квадратическая погрешность положения характерной точки (Mt), м	Описание обозначения точки на местности (при наличии)
	X	Y			
1	2	3	4	5	6
913	378747.30	1341937.12	Аналитический метод	0.1	-
914	378781.71	1341947.79	Аналитический метод	0.1	-
915	378773.28	1341977.72	Аналитический метод	0.1	-
916	378775.21	1341978.25	Аналитический метод	0.1	-
917	378768.76	1341996.10	Аналитический метод	0.1	-
918	378762.14	1342014.45	Аналитический метод	0.1	-
919	378755.59	1342032.59	Аналитический метод	0.1	-
920	378753.03	1342031.87	Аналитический метод	0.1	-
921	378737.06	1342081.20	Аналитический метод	0.1	-
841	378733.63	1342091.81	Аналитический метод	0.1	-
Часть 35					
922	378674.90	1341849.45	Аналитический метод	0.1	-
923	378670.51	1341865.45	Аналитический метод	0.1	-
924	378662.30	1341895.42	Аналитический метод	0.1	-
925	378658.66	1341897.38	Аналитический метод	0.1	-
926	378633.60	1341889.12	Аналитический метод	0.1	-
927	378631.48	1341885.27	Аналитический метод	0.1	-
928	378638.63	1341856.71	Аналитический метод	0.1	-
929	378646.48	1341825.38	Аналитический метод	0.1	-
930	378654.21	1341794.54	Аналитический метод	0.1	-
931	378684.57	1341802.79	Аналитический метод	0.1	-
932	378686.67	1341806.47	Аналитический метод	0.1	-
933	378679.05	1341834.30	Аналитический метод	0.1	-
922	378674.90	1341849.45	Аналитический метод	0.1	-
Часть 36					
934	378888.91	1341741.46	Аналитический метод	0.1	-

3. Сведения о характерных точках части (частей) границы объекта					
Обозначение характерных точек части границы	Координаты, м		Метод определения координат характерной точки	Средняя квадратическая погрешность положения характерной точки (Mt), м	Описание обозначения точки на местности (при наличии)
	X	Y			
1	2	3	4	5	6
935	378882.58	1341759.72	Аналитический метод	0.1	-
936	378866.87	1341778.32	Аналитический метод	0.1	-
937	378855.92	1341775.46	Аналитический метод	0.1	-
938	378855.15	1341778.37	Аналитический метод	0.1	-
939	378843.17	1341823.81	Аналитический метод	0.1	-
940	378831.20	1341829.96	Аналитический метод	0.1	-
941	378789.40	1341818.93	Аналитический метод	0.1	-
942	378743.88	1341806.92	Аналитический метод	0.1	-
943	378743.43	1341808.42	Аналитический метод	0.1	-
944	378726.35	1341803.78	Аналитический метод	0.1	-
945	378724.86	1341808.30	Аналитический метод	0.1	-
946	378817.92	1341838.96	Аналитический метод	0.1	-
947	378813.24	1341853.21	Аналитический метод	0.1	-
948	378815.15	1341853.84	Аналитический метод	0.1	-
949	378806.07	1341881.39	Аналитический метод	0.1	-
950	378796.37	1341910.83	Аналитический метод	0.1	-
951	378784.44	1341938.83	Аналитический метод	0.1	-
952	378755.56	1341929.31	Аналитический метод	0.1	-
953	378723.84	1341918.86	Аналитический метод	0.1	-
954	378691.90	1341908.33	Аналитический метод	0.1	-
955	378673.85	1341902.39	Аналитический метод	0.1	-
956	378671.81	1341898.56	Аналитический метод	0.1	-
957	378681.40	1341864.23	Аналитический метод	0.1	-
958	378691.14	1341829.35	Аналитический метод	0.1	-
959	378700.26	1341796.69	Аналитический метод	0.1	-
960	378682.77	1341791.94	Аналитический метод	0.1	-

3. Сведения о характерных точках части (частей) границы объекта					
Обозначение характерных точек части границы	Координаты, м		Метод определения координат характерной точки	Средняя квадратическая погрешность положения характерной точки (Mt), м	Описание обозначения точки на местности (при наличии)
	X	Y			
1	2	3	4	5	6
961	378646.25	1341782.02	Аналитический метод	0.1	-
962	378662.43	1341722.17	Аналитический метод	0.1	-
963	378698.91	1341732.08	Аналитический метод	0.1	-
964	378729.31	1341740.34	Аналитический метод	0.1	-
965	378759.51	1341748.54	Аналитический метод	0.1	-
966	378759.22	1341749.96	Аналитический метод	0.1	-
967	378762.83	1341750.91	Аналитический метод	0.1	-
968	378784.59	1341668.77	Аналитический метод	0.1	-
969	378785.67	1341664.71	Аналитический метод	0.1	-
970	378870.90	1341685.49	Аналитический метод	0.1	-
971	378891.84	1341690.12	Аналитический метод	0.1	-
972	378893.03	1341690.48	Аналитический метод	0.1	-
973	378893.65	1341688.20	Аналитический метод	0.1	-
974	378897.51	1341689.29	Аналитический метод	0.1	-
975	378896.88	1341691.63	Аналитический метод	0.1	-
976	378905.31	1341694.16	Аналитический метод	0.1	-
977	378898.14	1341714.85	Аналитический метод	0.1	-
934	378888.91	1341741.46	Аналитический метод	0.1	-
Часть 37					
978	378768.51	1341705.88	Аналитический метод	0.1	-
979	378758.57	1341736.57	Аналитический метод	0.1	-
980	378662.62	1341715.40	Аналитический метод	0.1	-
981	378669.15	1341683.79	Аналитический метод	0.1	-
982	378680.39	1341644.06	Аналитический метод	0.1	-
983	378684.95	1341641.36	Аналитический метод	0.1	-
984	378727.96	1341651.25	Аналитический метод	0.1	-

3. Сведения о характерных точках части (частей) границы объекта					
Обозначение характерных точек части границы	Координаты, м		Метод определения координат характерной точки	Средняя квадратическая погрешность положения характерной точки (Mt), м	Описание обозначения точки на местности (при наличии)
	X	Y			
1	2	3	4	5	6
985	378754.10	1341657.19	Аналитический метод	0.1	-
986	378766.03	1341659.91	Аналитический метод	0.1	-
987	378779.46	1341663.19	Аналитический метод	0.1	-
988	378778.14	1341668.32	Аналитический метод	0.1	-
978	378768.51	1341705.88	Аналитический метод	0.1	-
Часть 38					
989	379806.94	1340419.64	Аналитический метод	0.1	-
990	379778.29	1340417.57	Аналитический метод	0.1	-
991	379770.60	1340416.98	Аналитический метод	0.1	-
992	379744.62	1340411.87	Аналитический метод	0.1	-
993	379729.99	1340410.87	Аналитический метод	0.1	-
994	379719.28	1340392.65	Аналитический метод	0.1	-
995	379711.43	1340379.29	Аналитический метод	0.1	-
996	379703.57	1340365.91	Аналитический метод	0.1	-
997	379696.68	1340354.19	Аналитический метод	0.1	-
998	379701.90	1340344.53	Аналитический метод	0.1	-
999	379739.15	1340297.70	Аналитический метод	0.1	-
1000	379744.40	1340292.40	Аналитический метод	0.1	-
1001	379762.67	1340275.98	Аналитический метод	0.1	-
1002	379773.52	1340292.65	Аналитический метод	0.1	-
1003	379771.04	1340294.50	Аналитический метод	0.1	-
1004	379826.59	1340417.47	Аналитический метод	0.1	-
989	379806.94	1340419.64	Аналитический метод	0.1	-
Часть 39					
1005	379508.76	1340263.93	Аналитический метод	0.1	-
1006	379514.76	1340245.23	Аналитический метод	0.1	-

3. Сведения о характерных точках части (частей) границы объекта					
Обозначение характерных точек части границы	Координаты, м		Метод определения координат характерной точки	Средняя квадратическая погрешность положения характерной точки (Mt), м	Описание обозначения точки на местности (при наличии)
	X	Y			
1	2	3	4	5	6
1007	379586.92	1340266.01	Аналитический метод	0.1	-
1008	379589.95	1340287.89	Аналитический метод	0.1	-
1005	379508.76	1340263.93	Аналитический метод	0.1	-
Часть 40					
1009	380051.37	1339708.86	Аналитический метод	0.1	-
1010	380043.58	1339722.46	Аналитический метод	0.1	-
1011	380029.59	1339746.89	Аналитический метод	0.1	-
1012	379999.85	1339796.25	Аналитический метод	0.1	-
1013	379966.31	1339834.95	Аналитический метод	0.1	-
1014	379919.41	1339890.29	Аналитический метод	0.1	-
1015	379914.33	1339900.83	Аналитический метод	0.1	-
1016	379912.38	1339904.89	Аналитический метод	0.1	-
1017	379900.62	1339930.14	Аналитический метод	0.1	-
1018	379895.84	1339935.49	Аналитический метод	0.1	-
1019	379874.82	1339950.67	Аналитический метод	0.1	-
1020	379874.01	1339951.16	Аналитический метод	0.1	-
1021	379873.13	1339951.52	Аналитический метод	0.1	-
1022	379872.20	1339951.74	Аналитический метод	0.1	-
1023	379871.25	1339951.80	Аналитический метод	0.1	-
1024	379870.31	1339951.72	Аналитический метод	0.1	-
1025	379869.39	1339951.49	Аналитический метод	0.1	-
1026	379868.51	1339951.11	Аналитический метод	0.1	-
1027	379861.23	1339947.28	Аналитический метод	0.1	-
1028	379788.72	1339909.12	Аналитический метод	0.1	-
1029	379754.22	1339889.70	Аналитический метод	0.1	-
1030	379743.32	1339889.04	Аналитический метод	0.1	-

3. Сведения о характерных точках части (частей) границы объекта					
Обозначение характерных точек части границы	Координаты, м		Метод определения координат характерной точки	Средняя квадратическая погрешность положения характерной точки (Mt), м	Описание обозначения точки на местности (при наличии)
	X	Y			
1	2	3	4	5	6
1031	379734.60	1339891.75	Аналитический метод	0.1	-
1032	379733.89	1339892.20	Аналитический метод	0.1	-
1033	379737.96	1339843.48	Аналитический метод	0.1	-
1034	379741.89	1339796.39	Аналитический метод	0.1	-
1035	379744.82	1339761.31	Аналитический метод	0.1	-
1036	379747.33	1339731.29	Аналитический метод	0.1	-
1037	379802.47	1339757.14	Аналитический метод	0.1	-
1038	379750.25	1339849.86	Аналитический метод	0.1	-
1039	379765.09	1339857.57	Аналитический метод	0.1	-
1040	379765.44	1339856.95	Аналитический метод	0.1	-
1041	379778.64	1339833.22	Аналитический метод	0.1	-
1042	379815.99	1339763.10	Аналитический метод	0.1	-
1043	379820.74	1339755.04	Аналитический метод	0.1	-
1044	379824.65	1339748.41	Аналитический метод	0.1	-
1045	379831.09	1339751.94	Аналитический метод	0.1	-
1046	379856.80	1339718.93	Аналитический метод	0.1	-
1047	379864.30	1339660.09	Аналитический метод	0.1	-
1048	379864.53	1339658.32	Аналитический метод	0.1	-
1049	379912.75	1339664.11	Аналитический метод	0.1	-
1050	379914.67	1339660.00	Аналитический метод	0.1	-
1051	380043.49	1339706.04	Аналитический метод	0.1	-
1009	380051.37	1339708.86	Аналитический метод	0.1	-
Часть 41					
1052	379770.84	1340019.81	Аналитический метод	0.1	-
1053	379770.36	1340064.36	Аналитический метод	0.1	-
1054	379767.82	1340119.21	Аналитический метод	0.1	-

3. Сведения о характерных точках части (частей) границы объекта					
Обозначение характерных точек части границы	Координаты, м		Метод определения координат характерной точки	Средняя квадратическая погрешность положения характерной точки (Mt), м	Описание обозначения точки на местности (при наличии)
	X	Y			
1	2	3	4	5	6
1055	379766.62	1340137.28	Аналитический метод	0.1	-
1056	379766.58	1340137.86	Аналитический метод	0.1	-
1057	379768.08	1340137.96	Аналитический метод	0.1	-
1058	379767.90	1340139.96	Аналитический метод	0.1	-
1059	379767.85	1340141.99	Аналитический метод	0.1	-
1060	379766.27	1340141.88	Аналитический метод	0.1	-
1061	379766.02	1340145.06	Аналитический метод	0.1	-
1062	379764.15	1340166.12	Аналитический метод	0.1	-
1063	379758.49	1340232.35	Аналитический метод	0.1	-
1064	379757.91	1340236.99	Аналитический метод	0.1	-
1065	379754.79	1340265.83	Аналитический метод	0.1	-
1066	379726.92	1340293.26	Аналитический метод	0.1	-
1067	379725.44	1340292.93	Аналитический метод	0.1	-
1068	379705.79	1340315.67	Аналитический метод	0.1	-
1069	379693.78	1340335.30	Аналитический метод	0.1	-
1070	379678.51	1340360.25	Аналитический метод	0.1	-
1071	379635.54	1340347.51	Аналитический метод	0.1	-
1072	379632.00	1340318.49	Аналитический метод	0.1	-
1073	379629.39	1340297.10	Аналитический метод	0.1	-
1074	379623.61	1340267.56	Аналитический метод	0.1	-
1075	379620.58	1340235.52	Аналитический метод	0.1	-
1076	379619.06	1340165.69	Аналитический метод	0.1	-
1077	379621.16	1340125.54	Аналитический метод	0.1	-
1078	379631.27	1340009.57	Аналитический метод	0.1	-
1079	379699.80	1340012.84	Аналитический метод	0.1	-
1052	379770.84	1340019.81	Аналитический метод	0.1	-

3. Сведения о характерных точках части (частей) границы объекта					
Обозначение характерных точек части границы	Координаты, м		Метод определения координат характерной точки	Средняя квадратическая погрешность положения характерной точки (Mt), м	Описание обозначения точки на местности (при наличии)
	X	Y			
1	2	3	4	5	6
Часть 42					
1080	379962.46	1340082.71	Аналитический метод	0.1	-
1081	379958.03	1340113.03	Аналитический метод	0.1	-
1082	379950.91	1340142.51	Аналитический метод	0.1	-
1083	379948.79	1340159.90	Аналитический метод	0.1	-
1084	379945.85	1340186.11	Аналитический метод	0.1	-
1085	379944.29	1340200.62	Аналитический метод	0.1	-
1086	379935.22	1340236.34	Аналитический метод	0.1	-
1087	379934.91	1340239.46	Аналитический метод	0.1	-
1088	379933.38	1340260.68	Аналитический метод	0.1	-
1089	379883.05	1340258.10	Аналитический метод	0.1	-
1090	379842.62	1340256.03	Аналитический метод	0.1	-
1091	379840.71	1340255.93	Аналитический метод	0.1	-
1092	379839.80	1340274.43	Аналитический метод	0.1	-
1093	379813.27	1340273.76	Аналитический метод	0.1	-
1094	379818.93	1340303.46	Аналитический метод	0.1	-
1095	379822.66	1340323.04	Аналитический метод	0.1	-
1096	379846.03	1340345.27	Аналитический метод	0.1	-
1097	379861.78	1340336.84	Аналитический метод	0.1	-
1098	379869.70	1340332.60	Аналитический метод	0.1	-
1099	379926.74	1340328.09	Аналитический метод	0.1	-
1100	379921.60	1340380.22	Аналитический метод	0.1	-
1101	379922.14	1340403.33	Аналитический метод	0.1	-
1102	379900.64	1340409.61	Аналитический метод	0.1	-
1103	379883.55	1340411.18	Аналитический метод	0.1	-
1104	379836.94	1340416.33	Аналитический метод	0.1	-

3. Сведения о характерных точках части (частей) границы объекта					
Обозначение характерных точек части границы	Координаты, м		Метод определения координат характерной точки	Средняя квадратическая погрешность положения характерной точки (Mt), м	Описание обозначения точки на местности (при наличии)
	X	Y			
1	2	3	4	5	6
1105	379797.77	1340323.03	Аналитический метод	0.1	-
1106	379774.60	1340272.32	Аналитический метод	0.1	-
1107	379771.54	1340245.60	Аналитический метод	0.1	-
1108	379772.36	1340221.99	Аналитический метод	0.1	-
1109	379773.33	1340222.10	Аналитический метод	0.1	-
1110	379774.21	1340203.04	Аналитический метод	0.1	-
1111	379779.43	1340090.41	Аналитический метод	0.1	-
1112	379783.87	1340048.34	Аналитический метод	0.1	-
1113	379785.56	1340032.32	Аналитический метод	0.1	-
1114	379785.76	1340031.31	Аналитический метод	0.1	-
1115	379786.13	1340030.34	Аналитический метод	0.1	-
1116	379792.80	1340016.52	Аналитический метод	0.1	-
1117	379793.28	1340015.71	Аналитический метод	0.1	-
1118	379793.87	1340014.98	Аналитический метод	0.1	-
1119	379794.57	1340014.36	Аналитический метод	0.1	-
1120	379795.37	1340013.85	Аналитический метод	0.1	-
1121	379805.10	1340008.62	Аналитический метод	0.1	-
1122	379821.25	1340000.44	Аналитический метод	0.1	-
1123	379834.38	1339992.81	Аналитический метод	0.1	-
1124	379820.58	1340032.95	Аналитический метод	0.1	-
1125	379838.86	1340042.82	Аналитический метод	0.1	-
1126	379836.88	1340055.64	Аналитический метод	0.1	-
1127	379876.33	1340065.45	Аналитический метод	0.1	-
1128	379959.18	1340082.05	Аналитический метод	0.1	-
1080	379962.46	1340082.71	Аналитический метод	0.1	-
Часть 43					

3. Сведения о характерных точках части (частей) границы объекта					
Обозначение характерных точек части границы	Координаты, м		Метод определения координат характерной точки	Средняя квадратическая погрешность положения характерной точки (Mt), м	Описание обозначения точки на местности (при наличии)
	X	Y			
1	2	3	4	5	6
1129	380100.04	1339681.32	Аналитический метод	0.1	-
1130	380070.31	1339699.95	Аналитический метод	0.1	-
1131	380057.84	1339707.28	Аналитический метод	0.1	-
1132	379989.11	1339680.10	Аналитический метод	0.1	-
1133	379923.00	1339657.00	Аналитический метод	0.1	-
1134	379917.21	1339654.57	Аналитический метод	0.1	-
1135	379851.94	1339646.74	Аналитический метод	0.1	-
1136	379852.51	1339642.49	Аналитический метод	0.1	-
1137	379854.97	1339624.09	Аналитический метод	0.1	-
1138	379878.34	1339619.07	Аналитический метод	0.1	-
1139	379894.08	1339619.37	Аналитический метод	0.1	-
1140	380002.90	1339652.04	Аналитический метод	0.1	-
1141	380089.99	1339676.02	Аналитический метод	0.1	-
1129	380100.04	1339681.32	Аналитический метод	0.1	-
Часть 44					
1142	379780.50	1339669.20	Аналитический метод	0.1	-
1143	379776.88	1339721.18	Аналитический метод	0.1	-
1144	379776.69	1339722.45	Аналитический метод	0.1	-
1145	379776.29	1339723.66	Аналитический метод	0.1	-
1146	379775.69	1339724.79	Аналитический метод	0.1	-
1147	379774.91	1339725.80	Аналитический метод	0.1	-
1148	379773.96	1339726.66	Аналитический метод	0.1	-
1149	379772.88	1339727.34	Аналитический метод	0.1	-
1150	379771.70	1339727.83	Аналитический метод	0.1	-
1151	379770.45	1339728.11	Аналитический метод	0.1	-
1152	379769.17	1339728.18	Аналитический метод	0.1	-

3. Сведения о характерных точках части (частей) границы объекта					
Обозначение характерных точек части границы	Координаты, м		Метод определения координат характерной точки	Средняя квадратическая погрешность положения характерной точки (Mt), м	Описание обозначения точки на местности (при наличии)
	X	Y			
1	2	3	4	5	6
1153	379752.86	1339724.32	Аналитический метод	0.1	-
1154	379681.27	1339699.15	Аналитический метод	0.1	-
1155	379654.62	1339687.82	Аналитический метод	0.1	-
1156	379657.62	1339650.28	Аналитический метод	0.1	-
1157	379738.61	1339675.42	Аналитический метод	0.1	-
1158	379762.81	1339678.19	Аналитический метод	0.1	-
1142	379780.50	1339669.20	Аналитический метод	0.1	-
Часть 45					
1159	379677.44	1340759.28	Аналитический метод	0.1	-
1160	379682.13	1340777.81	Аналитический метод	0.1	-
1161	379681.43	1340782.97	Аналитический метод	0.1	-
1162	379685.06	1340794.72	Аналитический метод	0.1	-
1163	379675.63	1340846.87	Аналитический метод	0.1	-
1164	379606.27	1340809.66	Аналитический метод	0.1	-
1165	379617.69	1340747.75	Аналитический метод	0.1	-
1166	379657.49	1340754.48	Аналитический метод	0.1	-
1167	379661.90	1340755.40	Аналитический метод	0.1	-
1159	379677.44	1340759.28	Аналитический метод	0.1	-
Часть 46					
1168	380265.22	1341143.18	Аналитический метод	0.1	-
1169	380265.07	1341128.40	Аналитический метод	0.1	-
1170	380265.95	1341124.06	Аналитический метод	0.1	-
1171	380267.43	1341116.81	Аналитический метод	0.1	-
1172	380283.98	1341075.19	Аналитический метод	0.1	-
1173	380290.81	1341053.75	Аналитический метод	0.1	-
1174	380292.58	1341024.37	Аналитический метод	0.1	-

3. Сведения о характерных точках части (частей) границы объекта					
Обозначение характерных точек части границы	Координаты, м		Метод определения координат характерной точки	Средняя квадратическая погрешность положения характерной точки (Mt), м	Описание обозначения точки на местности (при наличии)
	X	Y			
1	2	3	4	5	6
1175	380297.18	1341024.28	Аналитический метод	0.1	-
1176	380299.34	1340966.66	Аналитический метод	0.1	-
1177	380283.84	1340966.85	Аналитический метод	0.1	-
1178	380276.04	1340967.00	Аналитический метод	0.1	-
1179	380273.20	1340975.58	Аналитический метод	0.1	-
1180	380275.29	1340976.03	Аналитический метод	0.1	-
1181	380289.57	1340975.70	Аналитический метод	0.1	-
1182	380284.86	1341052.68	Аналитический метод	0.1	-
1183	380278.46	1341072.80	Аналитический метод	0.1	-
1184	380260.61	1341120.27	Аналитический метод	0.1	-
1185	380260.02	1341121.85	Аналитический метод	0.1	-
1186	380183.14	1341120.81	Аналитический метод	0.1	-
1187	380175.56	1341120.41	Аналитический метод	0.1	-
1188	380104.51	1341118.90	Аналитический метод	0.1	-
1189	380103.56	1341118.81	Аналитический метод	0.1	-
1190	380102.64	1341118.56	Аналитический метод	0.1	-
1191	380101.77	1341118.17	Аналитический метод	0.1	-
1192	380100.97	1341117.65	Аналитический метод	0.1	-
1193	380100.26	1341117.01	Аналитический метод	0.1	-
1194	380099.67	1341116.26	Аналитический метод	0.1	-
1195	380099.20	1341115.43	Аналитический метод	0.1	-
1196	380098.87	1341114.54	Аналитический метод	0.1	-
1197	380098.68	1341113.60	Аналитический метод	0.1	-
1198	380098.64	1341112.65	Аналитический метод	0.1	-
1199	380099.06	1341102.85	Аналитический метод	0.1	-
1200	380100.93	1341064.56	Аналитический метод	0.1	-

3. Сведения о характерных точках части (частей) границы объекта					
Обозначение характерных точек части границы	Координаты, м		Метод определения координат характерной точки	Средняя квадратическая погрешность положения характерной точки (Mt), м	Описание обозначения точки на местности (при наличии)
	X	Y			
1	2	3	4	5	6
1201	380103.01	1341021.95	Аналитический метод	0.1	-
1202	380103.43	1341013.28	Аналитический метод	0.1	-
1203	380103.18	1340999.37	Аналитический метод	0.1	-
1204	380099.78	1340962.77	Аналитический метод	0.1	-
1205	380100.03	1340932.98	Аналитический метод	0.1	-
1206	380122.63	1340933.71	Аналитический метод	0.1	-
1207	380146.50	1340933.78	Аналитический метод	0.1	-
1208	380167.75	1340933.58	Аналитический метод	0.1	-
1209	380225.86	1340933.12	Аналитический метод	0.1	-
1210	380249.44	1340933.26	Аналитический метод	0.1	-
1211	380275.61	1340933.01	Аналитический метод	0.1	-
1212	380293.30	1340932.39	Аналитический метод	0.1	-
1213	380351.14	1340929.69	Аналитический метод	0.1	-
1214	380371.79	1340928.72	Аналитический метод	0.1	-
1215	380371.61	1340919.18	Аналитический метод	0.1	-
1216	380392.78	1340919.06	Аналитический метод	0.1	-
1217	380392.84	1340924.71	Аналитический метод	0.1	-
1218	380392.98	1340924.71	Аналитический метод	0.1	-
1219	380408.98	1340924.74	Аналитический метод	0.1	-
1220	380408.86	1340991.49	Аналитический метод	0.1	-
1221	380408.87	1341011.25	Аналитический метод	0.1	-
1222	380406.00	1341017.00	Аналитический метод	0.1	-
1223	380403.00	1341049.00	Аналитический метод	0.1	-
1224	380397.60	1341110.99	Аналитический метод	0.1	-
1225	380396.66	1341121.75	Аналитический метод	0.1	-
1226	380395.00	1341140.84	Аналитический метод	0.1	-

3. Сведения о характерных точках части (частей) границы объекта					
Обозначение характерных точек части границы	Координаты, м		Метод определения координат характерной точки	Средняя квадратическая погрешность положения характерной точки (Mt), м	Описание обозначения точки на местности (при наличии)
	X	Y			
1	2	3	4	5	6
1227	380390.97	1341144.50	Аналитический метод	0.1	-
1228	380390.95	1341144.50	Аналитический метод	0.1	-
1229	380365.64	1341144.23	Аналитический метод	0.1	-
1230	380322.54	1341143.78	Аналитический метод	0.1	-
1168	380265.22	1341143.18	Аналитический метод	0.1	-
Часть 47					
1231	380091.11	1340932.70	Аналитический метод	0.1	-
1232	380091.03	1340941.59	Аналитический метод	0.1	-
1233	380090.82	1340963.60	Аналитический метод	0.1	-
1234	380094.19	1340999.87	Аналитический метод	0.1	-
1235	380094.43	1341013.14	Аналитический метод	0.1	-
1236	380094.02	1341021.51	Аналитический метод	0.1	-
1237	380091.94	1341064.12	Аналитический метод	0.1	-
1238	380090.07	1341102.44	Аналитический метод	0.1	-
1239	380089.69	1341111.94	Аналитический метод	0.1	-
1240	380089.58	1341112.90	Аналитический метод	0.1	-
1241	380089.31	1341113.82	Аналитический метод	0.1	-
1242	380088.90	1341114.69	Аналитический метод	0.1	-
1243	380088.36	1341115.48	Аналитический метод	0.1	-
1244	380087.70	1341116.18	Аналитический метод	0.1	-
1245	380086.93	1341116.76	Аналитический метод	0.1	-
1246	380086.08	1341117.21	Аналитический метод	0.1	-
1247	380085.17	1341117.52	Аналитический метод	0.1	-
1248	380084.23	1341117.68	Аналитический метод	0.1	-
1249	380083.27	1341117.69	Аналитический метод	0.1	-
1250	380053.72	1341115.57	Аналитический метод	0.1	-

3. Сведения о характерных точках части (частей) границы объекта					
Обозначение характерных точек части границы	Координаты, м		Метод определения координат характерной точки	Средняя квадратическая погрешность положения характерной точки (Mt), м	Описание обозначения точки на местности (при наличии)
	X	Y			
1	2	3	4	5	6
1251	380044.74	1341110.18	Аналитический метод	0.1	-
1252	379985.64	1341067.30	Аналитический метод	0.1	-
1253	379982.47	1341062.18	Аналитический метод	0.1	-
1254	379982.03	1341052.78	Аналитический метод	0.1	-
1255	379981.41	1341029.19	Аналитический метод	0.1	-
1256	379977.84	1341022.06	Аналитический метод	0.1	-
1257	379978.79	1341004.58	Аналитический метод	0.1	-
1258	379980.85	1340966.94	Аналитический метод	0.1	-
1259	379975.47	1340966.84	Аналитический метод	0.1	-
1260	379975.50	1340961.24	Аналитический метод	0.1	-
1261	379956.62	1340961.11	Аналитический метод	0.1	-
1262	379956.68	1340958.32	Аналитический метод	0.1	-
1263	379957.15	1340935.28	Аналитический метод	0.1	-
1264	379957.27	1340929.60	Аналитический метод	0.1	-
1265	380038.92	1340932.95	Аналитический метод	0.1	-
1266	380042.99	1340932.76	Аналитический метод	0.1	-
1267	380066.04	1340931.89	Аналитический метод	0.1	-
1268	380077.66	1340932.26	Аналитический метод	0.1	-
1231	380091.11	1340932.70	Аналитический метод	0.1	-
Часть 48					
1269	379908.94	1340952.29	Аналитический метод	0.1	-
1270	379928.07	1340956.53	Аналитический метод	0.1	-
1271	379929.39	1340999.32	Аналитический метод	0.1	-
1272	379904.68	1340996.79	Аналитический метод	0.1	-
1273	379903.69	1340996.61	Аналитический метод	0.1	-
1274	379902.74	1340996.26	Аналитический метод	0.1	-

3. Сведения о характерных точках части (частей) границы объекта					
Обозначение характерных точек части границы	Координаты, м		Метод определения координат характерной точки	Средняя квадратическая погрешность положения характерной точки (Mt), м	Описание обозначения точки на местности (при наличии)
	X	Y			
1	2	3	4	5	6
1275	379901.87	1340995.75	Аналитический метод	0.1	-
1276	379901.09	1340995.11	Аналитический метод	0.1	-
1277	379900.43	1340994.35	Аналитический метод	0.1	-
1278	379899.91	1340993.48	Аналитический метод	0.1	-
1279	379899.54	1340992.54	Аналитический метод	0.1	-
1280	379899.33	1340991.56	Аналитический метод	0.1	-
1281	379899.28	1340991.13	Аналитический метод	0.1	-
1269	379908.94	1340952.29	Аналитический метод	0.1	-
Часть 49					
1282	379885.68	1341047.09	Аналитический метод	0.1	-
1283	379837.46	1341045.57	Аналитический метод	0.1	-
1284	379831.23	1341046.39	Аналитический метод	0.1	-
1285	379792.16	1341043.62	Аналитический метод	0.1	-
1286	379789.03	1341043.23	Аналитический метод	0.1	-
1287	379792.97	1340991.41	Аналитический метод	0.1	-
1288	379888.77	1341001.21	Аналитический метод	0.1	-
1282	379885.68	1341047.09	Аналитический метод	0.1	-
Часть 50					
1289	379774.56	1340953.40	Аналитический метод	0.1	-
1290	379775.04	1340944.55	Аналитический метод	0.1	-
1291	379775.43	1340937.34	Аналитический метод	0.1	-
1292	379776.19	1340925.32	Аналитический метод	0.1	-
1293	379777.21	1340906.46	Аналитический метод	0.1	-
1294	379817.02	1340910.66	Аналитический метод	0.1	-
1295	379816.78	1340912.25	Аналитический метод	0.1	-
1296	379821.68	1340912.90	Аналитический метод	0.1	-

3. Сведения о характерных точках части (частей) границы объекта					
Обозначение характерных точек части границы	Координаты, м		Метод определения координат характерной точки	Средняя квадратическая погрешность положения характерной точки (Mt), м	Описание обозначения точки на местности (при наличии)
	X	Y			
1	2	3	4	5	6
1297	379855.13	1340917.35	Аналитический метод	0.1	-
1298	379874.20	1340920.60	Аналитический метод	0.1	-
1299	379874.42	1340919.10	Аналитический метод	0.1	-
1300	379906.92	1340923.89	Аналитический метод	0.1	-
1301	379906.45	1340926.60	Аналитический метод	0.1	-
1302	379907.38	1340927.06	Аналитический метод	0.1	-
1303	379908.21	1340927.67	Аналитический метод	0.1	-
1304	379908.94	1340928.40	Аналитический метод	0.1	-
1305	379909.53	1340929.24	Аналитический метод	0.1	-
1306	379909.98	1340930.17	Аналитический метод	0.1	-
1307	379910.28	1340931.16	Аналитический метод	0.1	-
1308	379910.41	1340932.18	Аналитический метод	0.1	-
1309	379910.37	1340933.21	Аналитический метод	0.1	-
1310	379910.16	1340934.22	Аналитический метод	0.1	-
1311	379909.79	1340935.18	Аналитический метод	0.1	-
1312	379902.38	1340949.68	Аналитический метод	0.1	-
1313	379899.42	1340965.31	Аналитический метод	0.1	-
1314	379866.86	1340962.51	Аналитический метод	0.1	-
1315	379848.15	1340961.10	Аналитический метод	0.1	-
1316	379831.43	1340959.18	Аналитический метод	0.1	-
1317	379814.70	1340957.25	Аналитический метод	0.1	-
1289	379774.56	1340953.40	Аналитический метод	0.1	-
Часть 51					
1318	379910.43	1340537.87	Аналитический метод	0.1	-
1319	379900.82	1340593.17	Аналитический метод	0.1	-
1320	379901.44	1340593.30	Аналитический метод	0.1	-

3. Сведения о характерных точках части (частей) границы объекта					
Обозначение характерных точек части границы	Координаты, м		Метод определения координат характерной точки	Средняя квадратическая погрешность положения характерной точки (Mt), м	Описание обозначения точки на местности (при наличии)
	X	Y			
1	2	3	4	5	6
1321	379899.26	1340610.98	Аналитический метод	0.1	-
1322	379897.76	1340610.74	Аналитический метод	0.1	-
1323	379881.78	1340702.63	Аналитический метод	0.1	-
1324	379881.54	1340703.55	Аналитический метод	0.1	-
1325	379881.17	1340704.43	Аналитический метод	0.1	-
1326	379880.65	1340705.23	Аналитический метод	0.1	-
1327	379880.02	1340705.94	Аналитический метод	0.1	-
1328	379879.28	1340706.54	Аналитический метод	0.1	-
1329	379878.46	1340707.02	Аналитический метод	0.1	-
1330	379877.57	1340707.36	Аналитический метод	0.1	-
1331	379876.64	1340707.55	Аналитический метод	0.1	-
1332	379851.93	1340710.75	Аналитический метод	0.1	-
1333	379835.02	1340712.97	Аналитический метод	0.1	-
1334	379830.90	1340714.02	Аналитический метод	0.1	-
1335	379815.95	1340720.70	Аналитический метод	0.1	-
1336	379809.41	1340719.76	Аналитический метод	0.1	-
1337	379766.99	1340676.08	Аналитический метод	0.1	-
1338	379765.39	1340670.80	Аналитический метод	0.1	-
1339	379768.96	1340651.59	Аналитический метод	0.1	-
1340	379779.18	1340596.62	Аналитический метод	0.1	-
1341	379780.18	1340591.58	Аналитический метод	0.1	-
1342	379776.54	1340590.99	Аналитический метод	0.1	-
1343	379780.99	1340568.94	Аналитический метод	0.1	-
1344	379784.52	1340569.75	Аналитический метод	0.1	-
1345	379791.38	1340535.24	Аналитический метод	0.1	-
1346	379795.78	1340513.11	Аналитический метод	0.1	-

3. Сведения о характерных точках части (частей) границы объекта					
Обозначение характерных точек части границы	Координаты, м		Метод определения координат характерной точки	Средняя квадратическая погрешность положения характерной точки (Mt), м	Описание обозначения точки на местности (при наличии)
	X	Y			
1	2	3	4	5	6
1347	379796.14	1340512.14	Аналитический метод	0.1	-
1348	379796.65	1340511.23	Аналитический метод	0.1	-
1349	379797.29	1340510.42	Аналитический метод	0.1	-
1350	379798.06	1340509.72	Аналитический метод	0.1	-
1351	379798.93	1340509.15	Аналитический метод	0.1	-
1352	379799.88	1340508.72	Аналитический метод	0.1	-
1353	379800.88	1340508.46	Аналитический метод	0.1	-
1354	379801.92	1340508.36	Аналитический метод	0.1	-
1355	379802.95	1340508.42	Аналитический метод	0.1	-
1356	379811.44	1340510.29	Аналитический метод	0.1	-
1357	379905.81	1340530.98	Аналитический метод	0.1	-
1358	379906.77	1340531.30	Аналитический метод	0.1	-
1359	379907.66	1340531.77	Аналитический метод	0.1	-
1360	379908.46	1340532.38	Аналитический метод	0.1	-
1361	379909.16	1340533.12	Аналитический метод	0.1	-
1362	379909.72	1340533.96	Аналитический метод	0.1	-
1363	379910.14	1340534.88	Аналитический метод	0.1	-
1364	379910.40	1340535.85	Аналитический метод	0.1	-
1365	379910.50	1340536.86	Аналитический метод	0.1	-
1318	379910.43	1340537.87	Аналитический метод	0.1	-
Часть 52					
1366	380011.02	1340649.87	Аналитический метод	0.1	-
1367	380010.07	1340654.97	Аналитический метод	0.1	-
1368	380003.44	1340690.48	Аналитический метод	0.1	-
1369	380000.69	1340705.68	Аналитический метод	0.1	-
1370	380000.21	1340708.33	Аналитический метод	0.1	-

3. Сведения о характерных точках части (частей) границы объекта					
Обозначение характерных точек части границы	Координаты, м		Метод определения координат характерной точки	Средняя квадратическая погрешность положения характерной точки (Mt), м	Описание обозначения точки на местности (при наличии)
	X	Y			
1	2	3	4	5	6
1371	379972.55	1340704.73	Аналитический метод	0.1	-
1372	379970.29	1340700.18	Аналитический метод	0.1	-
1373	379972.11	1340690.65	Аналитический метод	0.1	-
1374	379974.76	1340683.59	Аналитический метод	0.1	-
1375	379985.17	1340666.88	Аналитический метод	0.1	-
1376	379997.57	1340654.92	Аналитический метод	0.1	-
1366	380011.02	1340649.87	Аналитический метод	0.1	-
Часть 53					
1377	379982.45	1340781.09	Аналитический метод	0.1	-
1378	379979.55	1340778.75	Аналитический метод	0.1	-
1379	379977.37	1340775.16	Аналитический метод	0.1	-
1380	379954.97	1340727.69	Аналитический метод	0.1	-
1381	379954.42	1340724.96	Аналитический метод	0.1	-
1382	379954.54	1340721.19	Аналитический метод	0.1	-
1383	379954.64	1340720.21	Аналитический метод	0.1	-
1384	379954.91	1340719.27	Аналитический метод	0.1	-
1385	379955.32	1340718.39	Аналитический метод	0.1	-
1386	379955.88	1340717.58	Аналитический метод	0.1	-
1387	379956.55	1340716.88	Аналитический метод	0.1	-
1388	379957.33	1340716.29	Аналитический метод	0.1	-
1389	379958.20	1340715.84	Аналитический метод	0.1	-
1390	379959.13	1340715.54	Аналитический метод	0.1	-
1391	379960.09	1340715.38	Аналитический метод	0.1	-
1392	379961.07	1340715.39	Аналитический метод	0.1	-
1393	379996.02	1340718.52	Аналитический метод	0.1	-
1394	379996.71	1340723.27	Аналитический метод	0.1	-

3. Сведения о характерных точках части (частей) границы объекта					
Обозначение характерных точек части границы	Координаты, м		Метод определения координат характерной точки	Средняя квадратическая погрешность положения характерной точки (Mt), м	Описание обозначения точки на местности (при наличии)
	X	Y			
1	2	3	4	5	6
1395	379999.88	1340745.02	Аналитический метод	0.1	-
1396	380002.62	1340783.62	Аналитический метод	0.1	-
1377	379982.45	1340781.09	Аналитический метод	0.1	-
Часть 54					
1397	380043.79	1340789.70	Аналитический метод	0.1	-
1398	380029.95	1340785.92	Аналитический метод	0.1	-
1399	380008.19	1340785.46	Аналитический метод	0.1	-
1400	380003.55	1340719.20	Аналитический метод	0.1	-
1401	380003.34	1340716.17	Аналитический метод	0.1	-
1402	380029.05	1340724.50	Аналитический метод	0.1	-
1403	380043.76	1340740.68	Аналитический метод	0.1	-
1404	380090.64	1340745.04	Аналитический метод	0.1	-
1405	380092.80	1340789.76	Аналитический метод	0.1	-
1397	380043.79	1340789.70	Аналитический метод	0.1	-
Часть 55					
1406	379959.64	1340755.17	Аналитический метод	0.1	-
1407	379964.86	1340766.23	Аналитический метод	0.1	-
1408	379970.68	1340778.55	Аналитический метод	0.1	-
1409	379973.68	1340784.09	Аналитический метод	0.1	-
1410	379975.36	1340785.24	Аналитический метод	0.1	-
1411	379979.43	1340785.48	Аналитический метод	0.1	-
1412	379979.38	1340786.30	Аналитический метод	0.1	-
1413	380004.69	1340788.28	Аналитический метод	0.1	-
1414	380013.26	1340788.49	Аналитический метод	0.1	-
1415	380030.00	1340788.92	Аналитический метод	0.1	-
1416	380043.80	1340792.70	Аналитический метод	0.1	-

3. Сведения о характерных точках части (частей) границы объекта					
Обозначение характерных точек части границы	Координаты, м		Метод определения координат характерной точки	Средняя квадратическая погрешность положения характерной точки (Mt), м	Описание обозначения точки на местности (при наличии)
	X	Y			
1	2	3	4	5	6
1417	380093.27	1340792.75	Аналитический метод	0.1	-
1418	380093.33	1340840.46	Аналитический метод	0.1	-
1419	380093.38	1340878.54	Аналитический метод	0.1	-
1420	380092.27	1340915.81	Аналитический метод	0.1	-
1421	380037.88	1340916.51	Аналитический метод	0.1	-
1422	380009.78	1340916.48	Аналитический метод	0.1	-
1423	379987.78	1340915.69	Аналитический метод	0.1	-
1424	379987.68	1340915.66	Аналитический метод	0.1	-
1425	379969.29	1340914.64	Аналитический метод	0.1	-
1426	379893.14	1340903.63	Аналитический метод	0.1	-
1427	379861.92	1340898.39	Аналитический метод	0.1	-
1428	379806.53	1340889.01	Аналитический метод	0.1	-
1429	379794.30	1340886.53	Аналитический метод	0.1	-
1430	379780.33	1340883.67	Аналитический метод	0.1	-
1431	379764.24	1340880.37	Аналитический метод	0.1	-
1432	379768.36	1340846.28	Аналитический метод	0.1	-
1433	379770.61	1340828.43	Аналитический метод	0.1	-
1434	379777.00	1340802.40	Аналитический метод	0.1	-
1435	379780.50	1340790.50	Аналитический метод	0.1	-
1436	379785.50	1340776.50	Аналитический метод	0.1	-
1437	379790.60	1340764.00	Аналитический метод	0.1	-
1438	379798.90	1340750.00	Аналитический метод	0.1	-
1439	379806.65	1340739.45	Аналитический метод	0.1	-
1440	379817.06	1340728.41	Аналитический метод	0.1	-
1441	379833.37	1340721.13	Аналитический метод	0.1	-
1442	379836.43	1340720.35	Аналитический метод	0.1	-

3. Сведения о характерных точках части (частей) границы объекта					
Обозначение характерных точек части границы	Координаты, м		Метод определения координат характерной точки	Средняя квадратическая погрешность положения характерной точки (Mt), м	Описание обозначения точки на местности (при наличии)
	X	Y			
1	2	3	4	5	6
1443	379852.89	1340718.19	Аналитический метод	0.1	-
1444	379861.05	1340717.13	Аналитический метод	0.1	-
1445	379861.54	1340735.58	Аналитический метод	0.1	-
1446	379884.45	1340735.23	Аналитический метод	0.1	-
1447	379884.79	1340725.42	Аналитический метод	0.1	-
1448	379890.12	1340724.96	Аналитический метод	0.1	-
1449	379890.57	1340715.42	Аналитический метод	0.1	-
1450	379890.68	1340713.61	Аналитический метод	0.1	-
1451	379896.79	1340713.14	Аналитический метод	0.1	-
1452	379925.39	1340713.78	Аналитический метод	0.1	-
1453	379941.28	1340714.37	Аналитический метод	0.1	-
1454	379942.31	1340714.50	Аналитический метод	0.1	-
1455	379943.31	1340714.81	Аналитический метод	0.1	-
1456	379944.23	1340715.28	Аналитический метод	0.1	-
1457	379945.07	1340715.91	Аналитический метод	0.1	-
1458	379945.78	1340716.67	Аналитический метод	0.1	-
1459	379946.35	1340717.54	Аналитический метод	0.1	-
1460	379946.75	1340718.50	Аналитический метод	0.1	-
1461	379946.99	1340719.51	Аналитический метод	0.1	-
1462	379947.05	1340720.55	Аналитический метод	0.1	-
1463	379946.90	1340725.60	Аналитический метод	0.1	-
1464	379947.80	1340730.07	Аналитический метод	0.1	-
1465	379959.24	1340754.30	Аналитический метод	0.1	-
1406	379959.64	1340755.17	Аналитический метод	0.1	-
Часть 56					
1466	380216.11	1340879.34	Аналитический метод	0.1	-

3. Сведения о характерных точках части (частей) границы объекта					
Обозначение характерных точек части границы	Координаты, м		Метод определения координат характерной точки	Средняя квадратическая погрешность положения характерной точки (Mt), м	Описание обозначения точки на местности (при наличии)
	X	Y			
1	2	3	4	5	6
1467	380213.22	1340915.03	Аналитический метод	0.1	-
1468	380188.07	1340915.22	Аналитический метод	0.1	-
1469	380188.09	1340916.21	Аналитический метод	0.1	-
1470	380154.58	1340915.88	Аналитический метод	0.1	-
1471	380154.69	1340917.89	Аналитический метод	0.1	-
1472	380132.59	1340917.35	Аналитический метод	0.1	-
1473	380104.59	1340916.99	Аналитический метод	0.1	-
1474	380102.49	1340916.11	Аналитический метод	0.1	-
1475	380101.33	1340873.52	Аналитический метод	0.1	-
1476	380104.30	1340873.50	Аналитический метод	0.1	-
1477	380098.24	1340745.75	Аналитический метод	0.1	-
1478	380125.81	1340743.74	Аналитический метод	0.1	-
1479	380146.73	1340743.99	Аналитический метод	0.1	-
1480	380185.10	1340744.62	Аналитический метод	0.1	-
1481	380185.48	1340792.81	Аналитический метод	0.1	-
1482	380169.17	1340792.59	Аналитический метод	0.1	-
1483	380163.65	1340792.46	Аналитический метод	0.1	-
1484	380158.85	1340792.12	Аналитический метод	0.1	-
1485	380158.94	1340797.16	Аналитический метод	0.1	-
1486	380185.45	1340797.85	Аналитический метод	0.1	-
1487	380185.04	1340863.61	Аналитический метод	0.1	-
1488	380184.71	1340877.37	Аналитический метод	0.1	-
1489	380187.25	1340877.30	Аналитический метод	0.1	-
1490	380187.29	1340879.17	Аналитический метод	0.1	-
1491	380201.70	1340879.25	Аналитический метод	0.1	-
1466	380216.11	1340879.34	Аналитический метод	0.1	-

3. Сведения о характерных точках части (частей) границы объекта					
Обозначение характерных точек части границы	Координаты, м		Метод определения координат характерной точки	Средняя квадратическая погрешность положения характерной точки (Mt), м	Описание обозначения точки на местности (при наличии)
	X	Y			
1	2	3	4	5	6
Часть 57					
1492	380315.75	1340836.78	Аналитический метод	0.1	-
1493	380315.88	1340855.67	Аналитический метод	0.1	-
1494	380340.09	1340854.96	Аналитический метод	0.1	-
1495	380340.18	1340849.14	Аналитический метод	0.1	-
1496	380387.89	1340848.51	Аналитический метод	0.1	-
1497	380402.76	1340846.50	Аналитический метод	0.1	-
1498	380402.70	1340847.48	Аналитический метод	0.1	-
1499	380403.28	1340847.51	Аналитический метод	0.1	-
1500	380426.93	1340847.66	Аналитический метод	0.1	-
1501	380427.24	1340874.98	Аналитический метод	0.1	-
1502	380425.81	1340902.87	Аналитический метод	0.1	-
1503	380411.16	1340903.74	Аналитический метод	0.1	-
1504	380411.20	1340902.40	Аналитический метод	0.1	-
1505	380400.38	1340902.06	Аналитический метод	0.1	-
1506	380370.31	1340900.45	Аналитический метод	0.1	-
1507	380370.35	1340904.82	Аналитический метод	0.1	-
1508	380339.29	1340905.22	Аналитический метод	0.1	-
1509	380339.20	1340910.92	Аналитический метод	0.1	-
1510	380285.67	1340913.89	Аналитический метод	0.1	-
1511	380244.72	1340915.59	Аналитический метод	0.1	-
1512	380218.21	1340915.67	Аналитический метод	0.1	-
1513	380222.80	1340879.21	Аналитический метод	0.1	-
1514	380230.48	1340875.30	Аналитический метод	0.1	-
1515	380230.84	1340873.80	Аналитический метод	0.1	-
1516	380233.63	1340862.12	Аналитический метод	0.1	-

3. Сведения о характерных точках части (частей) границы объекта					
Обозначение характерных точек части границы	Координаты, м		Метод определения координат характерной точки	Средняя квадратическая погрешность положения характерной точки (Mt), м	Описание обозначения точки на местности (при наличии)
	X	Y			
1	2	3	4	5	6
1517	380234.84	1340861.02	Аналитический метод	0.1	-
1518	380237.32	1340860.86	Аналитический метод	0.1	-
1519	380248.24	1340819.60	Аналитический метод	0.1	-
1520	380251.11	1340796.25	Аналитический метод	0.1	-
1521	380226.76	1340796.19	Аналитический метод	0.1	-
1522	380226.74	1340796.68	Аналитический метод	0.1	-
1523	380191.41	1340797.20	Аналитический метод	0.1	-
1524	380191.11	1340797.21	Аналитический метод	0.1	-
1525	380194.16	1340745.41	Аналитический метод	0.1	-
1526	380194.22	1340743.64	Аналитический метод	0.1	-
1527	380299.08	1340749.22	Аналитический метод	0.1	-
1528	380309.75	1340749.81	Аналитический метод	0.1	-
1529	380323.10	1340750.76	Аналитический метод	0.1	-
1530	380357.81	1340753.22	Аналитический метод	0.1	-
1531	380395.13	1340755.75	Аналитический метод	0.1	-
1532	380420.31	1340755.76	Аналитический метод	0.1	-
1533	380421.04	1340836.21	Аналитический метод	0.1	-
1534	380389.35	1340836.27	Аналитический метод	0.1	-
1492	380315.75	1340836.78	Аналитический метод	0.1	-
Часть 58					
1535	380425.49	1340648.34	Аналитический метод	0.1	-
1536	380426.22	1340749.28	Аналитический метод	0.1	-
1537	380421.17	1340748.93	Аналитический метод	0.1	-
1538	380399.34	1340747.41	Аналитический метод	0.1	-
1539	380399.85	1340739.42	Аналитический метод	0.1	-
1540	380378.22	1340737.95	Аналитический метод	0.1	-

3. Сведения о характерных точках части (частей) границы объекта					
Обозначение характерных точек части границы	Координаты, м		Метод определения координат характерной точки	Средняя квадратическая погрешность положения характерной точки (Mt), м	Описание обозначения точки на местности (при наличии)
	X	Y			
1	2	3	4	5	6
1541	380377.63	1340746.53	Аналитический метод	0.1	-
1542	380343.03	1340744.13	Аналитический метод	0.1	-
1543	380327.65	1340743.06	Аналитический метод	0.1	-
1544	380299.72	1340741.08	Аналитический метод	0.1	-
1545	380269.79	1340738.96	Аналитический метод	0.1	-
1546	380239.87	1340736.84	Аналитический метод	0.1	-
1547	380243.46	1340686.16	Аналитический метод	0.1	-
1548	380241.96	1340686.05	Аналитический метод	0.1	-
1549	380240.29	1340685.94	Аналитический метод	0.1	-
1550	380236.70	1340736.60	Аналитический метод	0.1	-
1551	380226.95	1340735.86	Аналитический метод	0.1	-
1552	380214.11	1340734.89	Аналитический метод	0.1	-
1553	380199.28	1340733.77	Аналитический метод	0.1	-
1554	380167.73	1340731.73	Аналитический метод	0.1	-
1555	380166.73	1340731.66	Аналитический метод	0.1	-
1556	380119.13	1340728.76	Аналитический метод	0.1	-
1557	380105.59	1340728.36	Аналитический метод	0.1	-
1558	380098.88	1340728.22	Аналитический метод	0.1	-
1559	380087.45	1340728.48	Аналитический метод	0.1	-
1560	380062.80	1340729.05	Аналитический метод	0.1	-
1561	380053.65	1340729.26	Аналитический метод	0.1	-
1562	380047.02	1340729.40	Аналитический метод	0.1	-
1563	380035.73	1340716.99	Аналитический метод	0.1	-
1564	380033.14	1340715.31	Аналитический метод	0.1	-
1565	380029.89	1340714.26	Аналитический метод	0.1	-
1566	380029.86	1340684.29	Аналитический метод	0.1	-

3. Сведения о характерных точках части (частей) границы объекта					
Обозначение характерных точек части границы	Координаты, м		Метод определения координат характерной точки	Средняя квадратическая погрешность положения характерной точки (Mt), м	Описание обозначения точки на местности (при наличии)
	X	Y			
1	2	3	4	5	6
1567	380029.82	1340642.82	Аналитический метод	0.1	-
1568	380062.07	1340634.55	Аналитический метод	0.1	-
1569	380071.88	1340633.58	Аналитический метод	0.1	-
1570	380087.45	1340633.22	Аналитический метод	0.1	-
1571	380141.88	1340631.97	Аналитический метод	0.1	-
1572	380171.84	1340633.53	Аналитический метод	0.1	-
1573	380201.80	1340635.15	Аналитический метод	0.1	-
1574	380210.64	1340635.63	Аналитический метод	0.1	-
1575	380245.39	1340637.71	Аналитический метод	0.1	-
1576	380268.99	1340639.10	Аналитический метод	0.1	-
1577	380276.85	1340639.56	Аналитический метод	0.1	-
1578	380306.78	1340641.32	Аналитический метод	0.1	-
1579	380334.71	1340643.30	Аналитический метод	0.1	-
1580	380358.65	1340645.05	Аналитический метод	0.1	-
1581	380413.49	1340647.89	Аналитический метод	0.1	-
1582	380424.44	1340648.30	Аналитический метод	0.1	-
1535	380425.49	1340648.34	Аналитический метод	0.1	-
Часть 59					
1583	379915.85	1340426.07	Аналитический метод	0.1	-
1584	379897.59	1340448.20	Аналитический метод	0.1	-
1585	379891.54	1340454.54	Аналитический метод	0.1	-
1586	379890.96	1340455.25	Аналитический метод	0.1	-
1587	379890.50	1340456.04	Аналитический метод	0.1	-
1588	379890.16	1340456.89	Аналитический метод	0.1	-
1589	379889.95	1340457.79	Аналитический метод	0.1	-
1590	379889.88	1340458.70	Аналитический метод	0.1	-

3. Сведения о характерных точках части (частей) границы объекта					
Обозначение характерных точек части границы	Координаты, м		Метод определения координат характерной точки	Средняя квадратическая погрешность положения характерной точки (Mt), м	Описание обозначения точки на местности (при наличии)
	X	Y			
1	2	3	4	5	6
1591	379889.96	1340459.62	Аналитический метод	0.1	-
1592	379890.17	1340460.51	Аналитический метод	0.1	-
1593	379890.52	1340461.36	Аналитический метод	0.1	-
1594	379910.80	1340501.98	Аналитический метод	0.1	-
1595	379919.21	1340516.15	Аналитический метод	0.1	-
1596	379919.49	1340516.63	Аналитический метод	0.1	-
1597	379919.68	1340517.15	Аналитический метод	0.1	-
1598	379919.79	1340517.69	Аналитический метод	0.1	-
1599	379919.82	1340518.25	Аналитический метод	0.1	-
1600	379919.76	1340518.80	Аналитический метод	0.1	-
1601	379919.61	1340519.33	Аналитический метод	0.1	-
1602	379919.38	1340519.84	Аналитический метод	0.1	-
1603	379919.08	1340520.30	Аналитический метод	0.1	-
1604	379918.70	1340520.71	Аналитический метод	0.1	-
1605	379917.63	1340520.87	Аналитический метод	0.1	-
1606	379823.43	1340500.61	Аналитический метод	0.1	-
1607	379822.50	1340500.32	Аналитический метод	0.1	-
1608	379821.63	1340499.89	Аналитический метод	0.1	-
1609	379820.84	1340499.33	Аналитический метод	0.1	-
1610	379820.15	1340498.64	Аналитический метод	0.1	-
1611	379819.58	1340497.85	Аналитический метод	0.1	-
1612	379819.15	1340496.98	Аналитический метод	0.1	-
1613	379818.86	1340496.05	Аналитический метод	0.1	-
1614	379818.73	1340495.09	Аналитический метод	0.1	-
1615	379818.75	1340494.12	Аналитический метод	0.1	-
1616	379818.93	1340493.16	Аналитический метод	0.1	-

3. Сведения о характерных точках части (частей) границы объекта					
Обозначение характерных точек части границы	Координаты, м		Метод определения координат характерной точки	Средняя квадратическая погрешность положения характерной точки (Mt), м	Описание обозначения точки на местности (при наличии)
	X	Y			
1	2	3	4	5	6
1617	379836.19	1340430.28	Аналитический метод	0.1	-
1618	379836.54	1340429.32	Аналитический метод	0.1	-
1619	379837.05	1340428.44	Аналитический метод	0.1	-
1620	379837.71	1340427.65	Аналитический метод	0.1	-
1621	379838.48	1340426.99	Аналитический метод	0.1	-
1622	379839.36	1340426.47	Аналитический метод	0.1	-
1623	379840.32	1340426.10	Аналитический метод	0.1	-
1624	379841.32	1340425.90	Аналитический метод	0.1	-
1625	379884.56	1340421.13	Аналитический метод	0.1	-
1626	379912.80	1340419.98	Аналитический метод	0.1	-
1627	379913.47	1340420.09	Аналитический метод	0.1	-
1628	379914.11	1340420.31	Аналитический метод	0.1	-
1629	379914.71	1340420.64	Аналитический метод	0.1	-
1630	379915.24	1340421.07	Аналитический метод	0.1	-
1631	379915.69	1340421.58	Аналитический метод	0.1	-
1632	379916.05	1340422.16	Аналитический метод	0.1	-
1633	379916.30	1340422.79	Аналитический метод	0.1	-
1634	379916.44	1340423.46	Аналитический метод	0.1	-
1635	379916.46	1340424.14	Аналитический метод	0.1	-
1636	379916.37	1340424.82	Аналитический метод	0.1	-
1637	379916.16	1340425.46	Аналитический метод	0.1	-
1583	379915.85	1340426.07	Аналитический метод	0.1	-
Часть 60					
1638	379641.54	1340375.64	Аналитический метод	0.1	-
1639	379637.15	1340355.04	Аналитический метод	0.1	-
1640	379669.00	1340364.00	Аналитический метод	0.1	-

3. Сведения о характерных точках части (частей) границы объекта					
Обозначение характерных точек части границы	Координаты, м		Метод определения координат характерной точки	Средняя квадратическая погрешность положения характерной точки (Mt), м	Описание обозначения точки на местности (при наличии)
	X	Y			
1	2	3	4	5	6
1641	379674.00	1340404.00	Аналитический метод	0.1	-
1642	379671.98	1340407.82	Аналитический метод	0.1	-
1643	379647.37	1340402.98	Аналитический метод	0.1	-
1644	379646.15	1340397.28	Аналитический метод	0.1	-
1638	379641.54	1340375.64	Аналитический метод	0.1	-
Часть б1					
1645	379956.26	1340376.51	Аналитический метод	0.1	-
1646	379940.54	1340395.89	Аналитический метод	0.1	-
1647	379939.82	1340396.64	Аналитический метод	0.1	-
1648	379938.97	1340397.25	Аналитический метод	0.1	-
1649	379938.03	1340397.71	Аналитический метод	0.1	-
1650	379937.03	1340397.99	Аналитический метод	0.1	-
1651	379935.99	1340398.10	Аналитический метод	0.1	-
1652	379934.95	1340398.03	Аналитический метод	0.1	-
1653	379933.94	1340397.78	Аналитический метод	0.1	-
1654	379932.99	1340397.36	Аналитический метод	0.1	-
1655	379932.12	1340396.78	Аналитический метод	0.1	-
1656	379931.37	1340396.06	Аналитический метод	0.1	-
1657	379930.75	1340395.22	Аналитический метод	0.1	-
1658	379930.29	1340394.28	Аналитический метод	0.1	-
1659	379930.00	1340393.28	Аналитический метод	0.1	-
1660	379929.88	1340392.25	Аналитический метод	0.1	-
1661	379929.61	1340380.53	Аналитический метод	0.1	-
1662	379946.34	1340213.70	Аналитический метод	0.1	-
1663	379951.05	1340187.29	Аналитический метод	0.1	-
1664	379958.79	1340143.92	Аналитический метод	0.1	-

3. Сведения о характерных точках части (частей) границы объекта					
Обозначение характерных точек части границы	Координаты, м		Метод определения координат характерной точки	Средняя квадратическая погрешность положения характерной точки (Mt), м	Описание обозначения точки на местности (при наличии)
	X	Y			
1	2	3	4	5	6
1665	379966.54	1340100.54	Аналитический метод	0.1	-
1666	379974.27	1340057.17	Аналитический метод	0.1	-
1667	380008.73	1340063.32	Аналитический метод	0.1	-
1668	380048.61	1340073.56	Аналитический метод	0.1	-
1669	380055.64	1340075.54	Аналитический метод	0.1	-
1670	380067.79	1340078.96	Аналитический метод	0.1	-
1671	380067.14	1340083.06	Аналитический метод	0.1	-
1672	380108.84	1340094.40	Аналитический метод	0.1	-
1673	380112.12	1340095.74	Аналитический метод	0.1	-
1674	380103.02	1340163.89	Аналитический метод	0.1	-
1675	380103.22	1340167.85	Аналитический метод	0.1	-
1676	380104.67	1340170.99	Аналитический метод	0.1	-
1677	380107.30	1340173.69	Аналитический метод	0.1	-
1678	380122.94	1340183.74	Аналитический метод	0.1	-
1679	380137.25	1340192.00	Аналитический метод	0.1	-
1680	380138.02	1340192.52	Аналитический метод	0.1	-
1681	380138.69	1340193.15	Аналитический метод	0.1	-
1682	380139.26	1340193.88	Аналитический метод	0.1	-
1683	380139.71	1340194.68	Аналитический метод	0.1	-
1684	380140.03	1340195.55	Аналитический метод	0.1	-
1685	380140.21	1340196.45	Аналитический метод	0.1	-
1686	380140.25	1340197.38	Аналитический метод	0.1	-
1687	380140.16	1340198.29	Аналитический метод	0.1	-
1688	380136.87	1340215.89	Аналитический метод	0.1	-
1689	380114.22	1340337.20	Аналитический метод	0.1	-
1690	380109.38	1340336.11	Аналитический метод	0.1	-

3. Сведения о характерных точках части (частей) границы объекта					
Обозначение характерных точек части границы	Координаты, м		Метод определения координат характерной точки	Средняя квадратическая погрешность положения характерной точки (Mt), м	Описание обозначения точки на местности (при наличии)
	X	Y			
1	2	3	4	5	6
1691	380104.80	1340334.06	Аналитический метод	0.1	-
1692	380100.56	1340331.23	Аналитический метод	0.1	-
1693	380085.08	1340322.65	Аналитический метод	0.1	-
1694	380081.78	1340320.88	Аналитический метод	0.1	-
1695	380072.60	1340320.51	Аналитический метод	0.1	-
1696	380041.13	1340334.48	Аналитический метод	0.1	-
1697	380015.28	1340351.65	Аналитический метод	0.1	-
1698	380003.20	1340358.25	Аналитический метод	0.1	-
1699	379996.62	1340360.80	Аналитический метод	0.1	-
1700	379991.40	1340362.71	Аналитический метод	0.1	-
1701	379975.14	1340364.82	Аналитический метод	0.1	-
1702	379971.56	1340365.27	Аналитический метод	0.1	-
1703	379968.75	1340366.25	Аналитический метод	0.1	-
1704	379966.07	1340367.54	Аналитический метод	0.1	-
1645	379956.26	1340376.51	Аналитический метод	0.1	-
Часть 62					
1705	380395.10	1340532.52	Аналитический метод	0.1	-
1706	380403.03	1340585.72	Аналитический метод	0.1	-
1707	380408.36	1340622.57	Аналитический метод	0.1	-
1708	380408.39	1340630.43	Аналитический метод	0.1	-
1709	380403.51	1340635.77	Аналитический метод	0.1	-
1710	380368.31	1340633.28	Аналитический метод	0.1	-
1711	380338.32	1340631.15	Аналитический метод	0.1	-
1712	380308.39	1340629.03	Аналитический метод	0.1	-
1713	380278.46	1340626.91	Аналитический метод	0.1	-
1714	380248.53	1340624.79	Аналитический метод	0.1	-

3. Сведения о характерных точках части (частей) границы объекта					
Обозначение характерных точек части границы	Координаты, м		Метод определения координат характерной точки	Средняя квадратическая погрешность положения характерной точки (Mt), м	Описание обозначения точки на местности (при наличии)
	X	Y			
1	2	3	4	5	6
1715	380218.61	1340622.67	Аналитический метод	0.1	-
1716	380186.54	1340620.45	Аналитический метод	0.1	-
1717	380156.61	1340618.33	Аналитический метод	0.1	-
1718	380112.73	1340615.22	Аналитический метод	0.1	-
1719	380111.36	1340610.42	Аналитический метод	0.1	-
1720	380139.33	1340570.30	Аналитический метод	0.1	-
1721	380213.94	1340470.84	Аналитический метод	0.1	-
1722	380222.54	1340469.80	Аналитический метод	0.1	-
1723	380247.21	1340489.95	Аналитический метод	0.1	-
1724	380299.21	1340515.17	Аналитический метод	0.1	-
1725	380332.15	1340523.52	Аналитический метод	0.1	-
1726	380386.71	1340525.32	Аналитический метод	0.1	-
1705	380395.10	1340532.52	Аналитический метод	0.1	-
Часть 63					
1727	380050.04	1340533.25	Аналитический метод	0.1	-
1728	380074.09	1340552.14	Аналитический метод	0.1	-
1729	380081.40	1340559.18	Аналитический метод	0.1	-
1730	380094.28	1340575.17	Аналитический метод	0.1	-
1731	380104.31	1340586.32	Аналитический метод	0.1	-
1732	380077.61	1340616.29	Аналитический метод	0.1	-
1733	380064.07	1340623.41	Аналитический метод	0.1	-
1734	380062.72	1340624.21	Аналитический метод	0.1	-
1735	380061.90	1340624.61	Аналитический метод	0.1	-
1736	380061.03	1340624.89	Аналитический метод	0.1	-
1737	380060.12	1340625.03	Аналитический метод	0.1	-
1738	380059.21	1340625.03	Аналитический метод	0.1	-

3. Сведения о характерных точках части (частей) границы объекта					
Обозначение характерных точек части границы	Координаты, м		Метод определения координат характерной точки	Средняя квадратическая погрешность положения характерной точки (Mt), м	Описание обозначения точки на местности (при наличии)
	X	Y			
1	2	3	4	5	6
1739	380058.30	1340624.89	Аналитический метод	0.1	-
1740	380037.52	1340620.05	Аналитический метод	0.1	-
1741	380028.92	1340616.43	Аналитический метод	0.1	-
1742	379991.77	1340580.29	Аналитический метод	0.1	-
1743	379942.04	1340534.69	Аналитический метод	0.1	-
1744	379928.90	1340514.84	Аналитический метод	0.1	-
1745	379918.71	1340497.67	Аналитический метод	0.1	-
1746	379900.92	1340462.05	Аналитический метод	0.1	-
1747	379900.57	1340461.20	Аналитический метод	0.1	-
1748	379900.36	1340460.30	Аналитический метод	0.1	-
1749	379900.29	1340459.39	Аналитический метод	0.1	-
1750	379900.35	1340458.47	Аналитический метод	0.1	-
1751	379900.56	1340457.58	Аналитический метод	0.1	-
1752	379900.90	1340456.73	Аналитический метод	0.1	-
1753	379901.36	1340455.93	Аналитический метод	0.1	-
1754	379901.95	1340455.22	Аналитический метод	0.1	-
1755	379903.58	1340453.51	Аналитический метод	0.1	-
1756	379930.34	1340421.08	Аналитический метод	0.1	-
1757	379944.11	1340432.84	Аналитический метод	0.1	-
1758	379951.69	1340440.35	Аналитический метод	0.1	-
1759	379959.37	1340448.03	Аналитический метод	0.1	-
1760	379975.43	1340464.15	Аналитический метод	0.1	-
1761	380006.40	1340491.82	Аналитический метод	0.1	-
1762	380006.65	1340491.54	Аналитический метод	0.1	-
1763	380014.09	1340498.47	Аналитический метод	0.1	-
1764	380026.38	1340509.97	Аналитический метод	0.1	-

3. Сведения о характерных точках части (частей) границы объекта					
Обозначение характерных точек части границы	Координаты, м		Метод определения координат характерной точки	Средняя квадратическая погрешность положения характерной точки (Mt), м	Описание обозначения точки на местности (при наличии)
	X	Y			
1	2	3	4	5	6
1765	380028.87	1340507.06	Аналитический метод	0.1	-
1766	380035.63	1340513.65	Аналитический метод	0.1	-
1767	380032.84	1340516.80	Аналитический метод	0.1	-
1768	380035.17	1340519.10	Аналитический метод	0.1	-
1769	380042.76	1340526.81	Аналитический метод	0.1	-
1727	380050.04	1340533.25	Аналитический метод	0.1	-
Часть 64					
1770	379976.40	1340374.74	Аналитический метод	0.1	-
1771	379979.05	1340374.41	Аналитический метод	0.1	-
1772	379991.14	1340372.83	Аналитический метод	0.1	-
1773	380002.95	1340374.97	Аналитический метод	0.1	-
1774	380020.56	1340383.91	Аналитический метод	0.1	-
1775	380026.95	1340389.20	Аналитический метод	0.1	-
1776	380041.78	1340406.37	Аналитический метод	0.1	-
1777	380126.82	1340499.40	Аналитический метод	0.1	-
1778	380131.72	1340492.90	Аналитический метод	0.1	-
1779	380047.76	1340401.06	Аналитический метод	0.1	-
1780	380032.57	1340383.47	Аналитический метод	0.1	-
1781	380027.14	1340376.66	Аналитический метод	0.1	-
1782	380026.41	1340362.43	Аналитический метод	0.1	-
1783	380031.06	1340355.57	Аналитический метод	0.1	-
1784	380046.93	1340345.03	Аналитический метод	0.1	-
1785	380061.47	1340338.58	Аналитический метод	0.1	-
1786	380065.78	1340336.91	Аналитический метод	0.1	-
1787	380066.76	1340336.62	Аналитический метод	0.1	-
1788	380067.77	1340336.51	Аналитический метод	0.1	-

3. Сведения о характерных точках части (частей) границы объекта					
Обозначение характерных точек части границы	Координаты, м		Метод определения координат характерной точки	Средняя квадратическая погрешность положения характерной точки (Mt), м	Описание обозначения точки на местности (при наличии)
	X	Y			
1	2	3	4	5	6
1789	380068.79	1340336.56	Аналитический метод	0.1	-
1790	380069.78	1340336.79	Аналитический метод	0.1	-
1791	380070.73	1340337.19	Аналитический метод	0.1	-
1792	380071.59	1340337.74	Аналитический метод	0.1	-
1793	380072.34	1340338.42	Аналитический метод	0.1	-
1794	380107.26	1340376.03	Аналитический метод	0.1	-
1795	380177.22	1340432.47	Аналитический метод	0.1	-
1796	380179.90	1340428.91	Аналитический метод	0.1	-
1797	380187.36	1340441.06	Аналитический метод	0.1	-
1798	380194.83	1340453.22	Аналитический метод	0.1	-
1799	380199.03	1340460.06	Аналитический метод	0.1	-
1800	380131.75	1340549.74	Аналитический метод	0.1	-
1801	380123.00	1340540.68	Аналитический метод	0.1	-
1802	380106.58	1340527.02	Аналитический метод	0.1	-
1803	380068.48	1340498.15	Аналитический метод	0.1	-
1804	380066.31	1340500.61	Аналитический метод	0.1	-
1805	380065.63	1340501.33	Аналитический метод	0.1	-
1806	380103.93	1340530.36	Аналитический метод	0.1	-
1807	380120.10	1340543.81	Аналитический метод	0.1	-
1808	380129.16	1340553.20	Аналитический метод	0.1	-
1809	380106.93	1340582.83	Аналитический метод	0.1	-
1810	380097.20	1340571.47	Аналитический метод	0.1	-
1811	380082.16	1340556.55	Аналитический метод	0.1	-
1812	380053.40	1340530.04	Аналитический метод	0.1	-
1813	380045.80	1340522.52	Аналитический метод	0.1	-
1814	380045.20	1340523.16	Аналитический метод	0.1	-

3. Сведения о характерных точках части (частей) границы объекта					
Обозначение характерных точек части границы	Координаты, м		Метод определения координат характерной точки	Средняя квадратическая погрешность положения характерной точки (Mt), м	Описание обозначения точки на местности (при наличии)
	X	Y			
1	2	3	4	5	6
1815	380037.96	1340516.28	Аналитический метод	0.1	-
1816	380040.60	1340513.57	Аналитический метод	0.1	-
1817	380034.59	1340507.83	Аналитический метод	0.1	-
1818	380026.71	1340500.31	Аналитический метод	0.1	-
1819	380024.12	1340502.90	Аналитический метод	0.1	-
1820	380016.93	1340496.48	Аналитический метод	0.1	-
1821	380001.45	1340481.45	Аналитический метод	0.1	-
1822	379987.01	1340467.31	Аналитический метод	0.1	-
1823	379959.21	1340440.81	Аналитический метод	0.1	-
1824	379950.17	1340432.12	Аналитический метод	0.1	-
1825	379934.33	1340416.24	Аналитический метод	0.1	-
1826	379962.47	1340381.55	Аналитический метод	0.1	-
1827	379970.00	1340376.29	Аналитический метод	0.1	-
1828	379973.76	1340375.07	Аналитический метод	0.1	-
1770	379976.40	1340374.74	Аналитический метод	0.1	-
Часть 65					
1829	380225.90	1340454.91	Аналитический метод	0.1	-
1830	380211.27	1340443.74	Аналитический метод	0.1	-
1831	380193.23	1340429.97	Аналитический метод	0.1	-
1832	380114.80	1340366.69	Аналитический метод	0.1	-
1833	380132.56	1340282.30	Аналитический метод	0.1	-
1834	380144.69	1340217.35	Аналитический метод	0.1	-
1835	380146.76	1340206.25	Аналитический метод	0.1	-
1836	380147.03	1340205.27	Аналитический метод	0.1	-
1837	380147.46	1340204.36	Аналитический метод	0.1	-
1838	380148.04	1340203.52	Аналитический метод	0.1	-

3. Сведения о характерных точках части (частей) границы объекта					
Обозначение характерных точек части границы	Координаты, м		Метод определения координат характерной точки	Средняя квадратическая погрешность положения характерной точки (Mt), м	Описание обозначения точки на местности (при наличии)
	X	Y			
1	2	3	4	5	6
1839	380148.75	1340202.80	Аналитический метод	0.1	-
1840	380149.57	1340202.21	Аналитический метод	0.1	-
1841	380150.48	1340201.76	Аналитический метод	0.1	-
1842	380151.46	1340201.47	Аналитический метод	0.1	-
1843	380152.46	1340201.36	Аналитический метод	0.1	-
1844	380153.48	1340201.41	Аналитический метод	0.1	-
1845	380154.47	1340201.63	Аналитический метод	0.1	-
1846	380155.40	1340202.02	Аналитический метод	0.1	-
1847	380199.33	1340224.62	Аналитический метод	0.1	-
1848	380229.41	1340242.09	Аналитический метод	0.1	-
1849	380298.16	1340285.83	Аналитический метод	0.1	-
1850	380290.48	1340316.68	Аналитический метод	0.1	-
1851	380282.79	1340347.52	Аналитический метод	0.1	-
1852	380278.16	1340366.11	Аналитический метод	0.1	-
1853	380273.23	1340385.91	Аналитический метод	0.1	-
1854	380267.87	1340407.44	Аналитический метод	0.1	-
1855	380262.23	1340430.08	Аналитический метод	0.1	-
1856	380256.77	1340452.02	Аналитический метод	0.1	-
1857	380251.23	1340474.24	Аналитический метод	0.1	-
1829	380225.90	1340454.91	Аналитический метод	0.1	-
Часть 66					
1858	380304.93	1340499.00	Аналитический метод	0.1	-
1859	380255.93	1340476.41	Аналитический метод	0.1	-
1860	380265.68	1340437.29	Аналитический метод	0.1	-
1861	380287.92	1340347.98	Аналитический метод	0.1	-
1862	380295.33	1340318.21	Аналитический метод	0.1	-

3. Сведения о характерных точках части (частей) границы объекта					
Обозначение характерных точек части границы	Координаты, м		Метод определения координат характерной точки	Средняя квадратическая погрешность положения характерной точки (Mt), м	Описание обозначения точки на местности (при наличии)
	X	Y			
1	2	3	4	5	6
1863	380302.74	1340288.44	Аналитический метод	0.1	-
1864	380302.87	1340287.91	Аналитический метод	0.1	-
1865	380382.56	1340323.15	Аналитический метод	0.1	-
1866	380402.83	1340328.14	Аналитический метод	0.1	-
1867	380377.59	1340430.52	Аналитический метод	0.1	-
1868	380371.27	1340456.14	Аналитический метод	0.1	-
1869	380364.97	1340481.71	Аналитический метод	0.1	-
1870	380362.76	1340490.67	Аналитический метод	0.1	-
1871	380334.56	1340506.51	Аналитический метод	0.1	-
1858	380304.93	1340499.00	Аналитический метод	0.1	-
Часть 67					
1872	380333.97	1340179.48	Аналитический метод	0.1	-
1873	380328.70	1340193.78	Аналитический метод	0.1	-
1874	380299.43	1340273.19	Аналитический метод	0.1	-
1875	380266.73	1340253.41	Аналитический метод	0.1	-
1876	380239.69	1340237.06	Аналитический метод	0.1	-
1877	380212.37	1340220.55	Аналитический метод	0.1	-
1878	380170.04	1340194.95	Аналитический метод	0.1	-
1879	380130.03	1340172.10	Аналитический метод	0.1	-
1880	380120.02	1340165.67	Аналитический метод	0.1	-
1881	380119.25	1340165.08	Аналитический метод	0.1	-
1882	380118.58	1340164.37	Аналитический метод	0.1	-
1883	380118.04	1340163.57	Аналитический метод	0.1	-
1884	380117.63	1340162.69	Аналитический метод	0.1	-
1885	380117.49	1340162.27	Аналитический метод	0.1	-
1886	380117.37	1340161.76	Аналитический метод	0.1	-

3. Сведения о характерных точках части (частей) границы объекта					
Обозначение характерных точек части границы	Координаты, м		Метод определения координат характерной точки	Средняя квадратическая погрешность положения характерной точки (Mt), м	Описание обозначения точки на местности (при наличии)
	X	Y			
1	2	3	4	5	6
1887	380117.26	1340160.79	Аналитический метод	0.1	-
1888	380117.26	1340160.60	Аналитический метод	0.1	-
1889	380117.31	1340159.82	Аналитический метод	0.1	-
1890	380126.95	1340087.69	Аналитический метод	0.1	-
1891	380125.31	1340087.07	Аналитический метод	0.1	-
1892	380124.12	1340086.62	Аналитический метод	0.1	-
1893	380113.86	1340082.74	Аналитический метод	0.1	-
1894	380079.37	1340069.76	Аналитический метод	0.1	-
1895	380117.57	1339950.33	Аналитический метод	0.1	-
1896	380151.90	1339964.26	Аналитический метод	0.1	-
1897	380168.16	1339976.02	Аналитический метод	0.1	-
1898	380180.72	1339986.70	Аналитический метод	0.1	-
1899	380164.90	1340037.01	Аналитический метод	0.1	-
1900	380153.50	1340073.00	Аналитический метод	0.1	-
1901	380150.78	1340081.09	Аналитический метод	0.1	-
1902	380198.23	1340102.96	Аналитический метод	0.1	-
1903	380200.51	1340095.52	Аналитический метод	0.1	-
1904	380240.69	1340121.49	Аналитический метод	0.1	-
1905	380243.99	1340123.62	Аналитический метод	0.1	-
1906	380242.57	1340127.96	Аналитический метод	0.1	-
1907	380272.29	1340144.71	Аналитический метод	0.1	-
1908	380281.93	1340150.15	Аналитический метод	0.1	-
1872	380333.97	1340179.48	Аналитический метод	0.1	-
Часть 68					
1909	380448.47	1339834.99	Аналитический метод	0.1	-
1910	380460.75	1339838.42	Аналитический метод	0.1	-

3. Сведения о характерных точках части (частей) границы объекта					
Обозначение характерных точек части границы	Координаты, м		Метод определения координат характерной точки	Средняя квадратическая погрешность положения характерной точки (Mt), м	Описание обозначения точки на местности (при наличии)
	X	Y			
1	2	3	4	5	6
1911	380469.79	1339840.94	Аналитический метод	0.1	-
1912	380494.68	1339847.88	Аналитический метод	0.1	-
1913	380502.44	1339850.04	Аналитический метод	0.1	-
1914	380528.87	1339858.18	Аналитический метод	0.1	-
1915	380497.14	1339919.75	Аналитический метод	0.1	-
1916	380465.73	1339980.70	Аналитический метод	0.1	-
1917	380440.70	1340029.28	Аналитический метод	0.1	-
1918	380433.03	1340043.35	Аналитический метод	0.1	-
1919	380389.96	1340020.36	Аналитический метод	0.1	-
1920	380391.37	1340017.21	Аналитический метод	0.1	-
1921	380362.84	1340005.44	Аналитический метод	0.1	-
1922	380360.70	1340011.45	Аналитический метод	0.1	-
1923	380385.80	1340024.90	Аналитический метод	0.1	-
1924	380386.76	1340025.42	Аналитический метод	0.1	-
1925	380414.78	1340040.47	Аналитический метод	0.1	-
1926	380415.70	1340040.93	Аналитический метод	0.1	-
1927	380443.64	1340055.77	Аналитический метод	0.1	-
1928	380447.11	1340033.42	Аналитический метод	0.1	-
1929	380464.18	1340000.00	Аналитический метод	0.1	-
1930	380480.36	1339968.31	Аналитический метод	0.1	-
1931	380493.04	1339943.49	Аналитический метод	0.1	-
1932	380505.27	1339919.54	Аналитический метод	0.1	-
1933	380517.44	1339895.70	Аналитический метод	0.1	-
1934	380535.55	1339860.24	Аналитический метод	0.1	-
1935	380559.28	1339864.83	Аналитический метод	0.1	-
1936	380583.33	1339874.03	Аналитический метод	0.1	-

3. Сведения о характерных точках части (частей) границы объекта					
Обозначение характерных точек части границы	Координаты, м		Метод определения координат характерной точки	Средняя квадратическая погрешность положения характерной точки (Mt), м	Описание обозначения точки на местности (при наличии)
	X	Y			
1	2	3	4	5	6
1937	380587.96	1339875.92	Аналитический метод	0.1	-
1938	380602.96	1339882.04	Аналитический метод	0.1	-
1939	380605.72	1339883.00	Аналитический метод	0.1	-
1940	380623.70	1339889.28	Аналитический метод	0.1	-
1941	380626.47	1339890.25	Аналитический метод	0.1	-
1942	380644.18	1339900.81	Аналитический метод	0.1	-
1943	380665.53	1339909.74	Аналитический метод	0.1	-
1944	380647.82	1339927.31	Аналитический метод	0.1	-
1945	380642.90	1339929.95	Аналитический метод	0.1	-
1946	380615.09	1339945.36	Аналитический метод	0.1	-
1947	380589.02	1339963.45	Аналитический метод	0.1	-
1948	380582.70	1339972.71	Аналитический метод	0.1	-
1949	380562.68	1340002.06	Аналитический метод	0.1	-
1950	380557.49	1340008.85	Аналитический метод	0.1	-
1951	380537.58	1340038.59	Аналитический метод	0.1	-
1952	380505.03	1340133.91	Аналитический метод	0.1	-
1953	380492.17	1340171.15	Аналитический метод	0.1	-
1954	380482.96	1340197.86	Аналитический метод	0.1	-
1955	380482.87	1340198.25	Аналитический метод	0.1	-
1956	380467.88	1340235.95	Аналитический метод	0.1	-
1957	380434.16	1340327.98	Аналитический метод	0.1	-
1958	380408.74	1340317.92	Аналитический метод	0.1	-
1959	380383.32	1340307.86	Аналитический метод	0.1	-
1960	380357.91	1340297.81	Аналитический метод	0.1	-
1961	380306.51	1340277.47	Аналитический метод	0.1	-
1962	380323.91	1340231.44	Аналитический метод	0.1	-

3. Сведения о характерных точках части (частей) границы объекта					
Обозначение характерных точек части границы	Координаты, м		Метод определения координат характерной точки	Средняя квадратическая погрешность положения характерной точки (Mt), м	Описание обозначения точки на местности (при наличии)
	X	Y			
1	2	3	4	5	6
1963	380326.58	1340232.49	Аналитический метод	0.1	-
1964	380343.83	1340186.84	Аналитический метод	0.1	-
1965	380427.89	1340220.09	Аналитический метод	0.1	-
1966	380435.46	1340196.63	Аналитический метод	0.1	-
1967	380379.21	1340171.26	Аналитический метод	0.1	-
1968	380338.68	1340153.45	Аналитический метод	0.1	-
1969	380312.57	1340141.98	Аналитический метод	0.1	-
1970	380343.77	1340072.77	Аналитический метод	0.1	-
1971	380368.67	1340086.64	Аналитический метод	0.1	-
1972	380406.47	1340107.70	Аналитический метод	0.1	-
1973	380424.93	1340112.60	Аналитический метод	0.1	-
1974	380427.18	1340105.25	Аналитический метод	0.1	-
1975	380398.14	1340092.29	Аналитический метод	0.1	-
1976	380397.22	1340091.77	Аналитический метод	0.1	-
1977	380369.17	1340076.08	Аналитический метод	0.1	-
1978	380368.22	1340075.55	Аналитический метод	0.1	-
1979	380342.90	1340061.38	Аналитический метод	0.1	-
1980	380340.88	1340067.05	Аналитический метод	0.1	-
1981	380327.42	1340060.96	Аналитический метод	0.1	-
1982	380313.96	1340054.86	Аналитический метод	0.1	-
1983	380391.52	1339832.53	Аналитический метод	0.1	-
1984	380425.92	1339832.67	Аналитический метод	0.1	-
1909	380448.47	1339834.99	Аналитический метод	0.1	-
Часть 69					
1985	380292.08	1340132.08	Аналитический метод	0.1	-
1986	380237.03	1340105.49	Аналитический метод	0.1	-

3. Сведения о характерных точках части (частей) границы объекта					
Обозначение характерных точек части границы	Координаты, м		Метод определения координат характерной точки	Средняя квадратическая погрешность положения характерной точки (Mt), м	Описание обозначения точки на местности (при наличии)
	X	Y			
1	2	3	4	5	6
1987	380234.60	1340111.61	Аналитический метод	0.1	-
1988	380157.79	1340071.78	Аналитический метод	0.1	-
1989	380183.16	1339988.66	Аналитический метод	0.1	-
1990	380225.12	1340009.19	Аналитический метод	0.1	-
1991	380267.08	1340029.71	Аналитический метод	0.1	-
1992	380324.01	1340061.68	Аналитический метод	0.1	-
1993	380320.28	1340069.90	Аналитический метод	0.1	-
1994	380301.48	1340111.36	Аналитический метод	0.1	-
1995	380299.44	1340115.84	Аналитический метод	0.1	-
1985	380292.08	1340132.08	Аналитический метод	0.1	-
Часть 70					
1996	380251.49	1339771.75	Аналитический метод	0.1	-
1997	380341.90	1339811.18	Аналитический метод	0.1	-
1998	380375.42	1339829.73	Аналитический метод	0.1	-
1999	380383.31	1339831.35	Аналитический метод	0.1	-
2000	380381.77	1339836.52	Аналитический метод	0.1	-
2001	380370.32	1339868.79	Аналитический метод	0.1	-
2002	380358.24	1339902.80	Аналитический метод	0.1	-
2003	380337.03	1339962.55	Аналитический метод	0.1	-
2004	380317.31	1339951.57	Аналитический метод	0.1	-
2005	380305.89	1339943.19	Аналитический метод	0.1	-
2006	380294.46	1339934.80	Аналитический метод	0.1	-
2007	380281.44	1339921.18	Аналитический метод	0.1	-
2008	380263.84	1339904.76	Аналитический метод	0.1	-
2009	380265.41	1339898.99	Аналитический метод	0.1	-
2010	380243.98	1339880.79	Аналитический метод	0.1	-

3. Сведения о характерных точках части (частей) границы объекта					
Обозначение характерных точек части границы	Координаты, м		Метод определения координат характерной точки	Средняя квадратическая погрешность положения характерной точки (Mt), м	Описание обозначения точки на местности (при наличии)
	X	Y			
1	2	3	4	5	6
2011	380229.89	1339870.93	Аналитический метод	0.1	-
2012	380210.05	1339862.51	Аналитический метод	0.1	-
2013	380208.23	1339861.60	Аналитический метод	0.1	-
2014	380174.82	1339852.70	Аналитический метод	0.1	-
2015	380171.20	1339851.35	Аналитический метод	0.1	-
2016	380168.22	1339842.52	Аналитический метод	0.1	-
2017	380187.71	1339811.78	Аналитический метод	0.1	-
2018	380204.92	1339770.17	Аналитический метод	0.1	-
2019	380211.95	1339754.50	Аналитический метод	0.1	-
2020	380239.04	1339766.32	Аналитический метод	0.1	-
1996	380251.49	1339771.75	Аналитический метод	0.1	-
Часть 71					
2021	380334.40	1339969.94	Аналитический метод	0.1	-
2022	380332.40	1339975.59	Аналитический метод	0.1	-
2023	380307.29	1340046.30	Аналитический метод	0.1	-
2024	380290.54	1340038.36	Аналитический метод	0.1	-
2025	380275.11	1340030.37	Аналитический метод	0.1	-
2026	380215.18	1340000.12	Аналитический метод	0.1	-
2027	380210.96	1339997.48	Аналитический метод	0.1	-
2028	380182.39	1339979.64	Аналитический метод	0.1	-
2029	380189.39	1339960.22	Аналитический метод	0.1	-
2030	380195.36	1339943.64	Аналитический метод	0.1	-
2031	380201.63	1339926.21	Аналитический метод	0.1	-
2032	380204.41	1339918.49	Аналитический метод	0.1	-
2033	380211.13	1339899.82	Аналитический метод	0.1	-
2034	380219.77	1339875.81	Аналитический метод	0.1	-

3. Сведения о характерных точках части (частей) границы объекта					
Обозначение характерных точек части границы	Координаты, м		Метод определения координат характерной точки	Средняя квадратическая погрешность положения характерной точки (Mt), м	Описание обозначения точки на местности (при наличии)
	X	Y			
1	2	3	4	5	6
2035	380252.93	1339899.17	Аналитический метод	0.1	-
2036	380247.26	1339914.34	Аналитический метод	0.1	-
2037	380305.34	1339944.90	Аналитический метод	0.1	-
2038	380319.11	1339955.19	Аналитический метод	0.1	-
2039	380317.23	1339960.67	Аналитический метод	0.1	-
2021	380334.40	1339969.94	Аналитический метод	0.1	-
Часть 72					
2040	380179.49	1339974.87	Аналитический метод	0.1	-
2041	380178.70	1339977.22	Аналитический метод	0.1	-
2042	380138.57	1339950.98	Аналитический метод	0.1	-
2043	380138.23	1339951.94	Аналитический метод	0.1	-
2044	380111.74	1339941.82	Аналитический метод	0.1	-
2045	380130.40	1339910.70	Аналитический метод	0.1	-
2046	380144.22	1339874.48	Аналитический метод	0.1	-
2047	380152.91	1339851.72	Аналитический метод	0.1	-
2048	380172.00	1339857.43	Аналитический метод	0.1	-
2049	380170.41	1339861.88	Аналитический метод	0.1	-
2050	380171.28	1339862.11	Аналитический метод	0.1	-
2051	380206.39	1339871.46	Аналитический метод	0.1	-
2052	380213.47	1339873.84	Аналитический метод	0.1	-
2053	380196.48	1339924.36	Аналитический метод	0.1	-
2040	380179.49	1339974.87	Аналитический метод	0.1	-
Часть 73					
2054	380059.54	1340064.16	Аналитический метод	0.1	-
2055	380011.30	1340051.59	Аналитический метод	0.1	-
2056	379997.00	1340049.05	Аналитический метод	0.1	-

3. Сведения о характерных точках части (частей) границы объекта					
Обозначение характерных точек части границы	Координаты, м		Метод определения координат характерной точки	Средняя квадратическая погрешность положения характерной точки (Mt), м	Описание обозначения точки на местности (при наличии)
	X	Y			
1	2	3	4	5	6
2057	379996.04	1340048.80	Аналитический метод	0.1	-
2058	379995.14	1340048.39	Аналитический метод	0.1	-
2059	379994.32	1340047.84	Аналитический метод	0.1	-
2060	379993.60	1340047.17	Аналитический метод	0.1	-
2061	379992.99	1340046.38	Аналитический метод	0.1	-
2062	379992.53	1340045.50	Аналитический метод	0.1	-
2063	379992.22	1340044.56	Аналитический метод	0.1	-
2064	379991.77	1340042.72	Аналитический метод	0.1	-
2065	379991.53	1340041.45	Аналитический метод	0.1	-
2066	379991.50	1340040.14	Аналитический метод	0.1	-
2067	379991.70	1340038.86	Аналитический метод	0.1	-
2068	379992.10	1340037.62	Аналитический метод	0.1	-
2069	379992.71	1340036.47	Аналитический метод	0.1	-
2070	379993.51	1340035.43	Аналитический метод	0.1	-
2071	380000.63	1340026.72	Аналитический метод	0.1	-
2072	380033.80	1339956.91	Аналитический метод	0.1	-
2073	380040.46	1339942.33	Аналитический метод	0.1	-
2074	380040.93	1339941.49	Аналитический метод	0.1	-
2075	380041.52	1339940.74	Аналитический метод	0.1	-
2076	380042.22	1339940.09	Аналитический метод	0.1	-
2077	380043.03	1339939.57	Аналитический метод	0.1	-
2078	380043.90	1339939.17	Аналитический метод	0.1	-
2079	380044.82	1339938.92	Аналитический метод	0.1	-
2080	380045.78	1339938.83	Аналитический метод	0.1	-
2081	380046.73	1339938.88	Аналитический метод	0.1	-
2082	380047.67	1339939.09	Аналитический метод	0.1	-

3. Сведения о характерных точках части (частей) границы объекта					
Обозначение характерных точек части границы	Координаты, м		Метод определения координат характерной точки	Средняя квадратическая погрешность положения характерной точки (Mt), м	Описание обозначения точки на местности (при наличии)
	X	Y			
1	2	3	4	5	6
2083	380048.56	1339939.44	Аналитический метод	0.1	-
2084	380076.96	1339953.39	Аналитический метод	0.1	-
2085	380082.04	1339955.93	Аналитический метод	0.1	-
2086	380090.19	1339965.57	Аналитический метод	0.1	-
2087	380085.52	1339981.04	Аналитический метод	0.1	-
2088	380067.10	1340042.13	Аналитический метод	0.1	-
2054	380059.54	1340064.16	Аналитический метод	0.1	-
Часть 74					
2089	380180.61	1339808.04	Аналитический метод	0.1	-
2090	380170.68	1339802.95	Аналитический метод	0.1	-
2091	380145.55	1339850.74	Аналитический метод	0.1	-
2092	380127.52	1339900.43	Аналитический метод	0.1	-
2093	380102.81	1339937.33	Аналитический метод	0.1	-
2094	380097.94	1339939.86	Аналитический метод	0.1	-
2095	380079.15	1339943.28	Аналитический метод	0.1	-
2096	380041.25	1339923.99	Аналитический метод	0.1	-
2097	380022.97	1339926.33	Аналитический метод	0.1	-
2098	380016.91	1339922.85	Аналитический метод	0.1	-
2099	379950.92	1339942.40	Аналитический метод	0.1	-
2100	379910.88	1339953.80	Аналитический метод	0.1	-
2101	379909.87	1339953.99	Аналитический метод	0.1	-
2102	379908.84	1339954.01	Аналитический метод	0.1	-
2103	379907.83	1339953.86	Аналитический метод	0.1	-
2104	379906.85	1339953.53	Аналитический метод	0.1	-
2105	379905.95	1339953.05	Аналитический метод	0.1	-
2106	379905.14	1339952.41	Аналитический метод	0.1	-

3. Сведения о характерных точках части (частей) границы объекта					
Обозначение характерных точек части границы	Координаты, м		Метод определения координат характерной точки	Средняя квадратическая погрешность положения характерной точки (Mt), м	Описание обозначения точки на местности (при наличии)
	X	Y			
1	2	3	4	5	6
2107	379904.45	1339951.65	Аналитический метод	0.1	-
2108	379903.90	1339950.78	Аналитический метод	0.1	-
2109	379903.51	1339949.83	Аналитический метод	0.1	-
2110	379903.29	1339948.83	Аналитический метод	0.1	-
2111	379903.24	1339947.80	Аналитический метод	0.1	-
2112	379903.36	1339946.78	Аналитический метод	0.1	-
2113	379903.66	1339945.80	Аналитический метод	0.1	-
2114	379904.12	1339944.88	Аналитический метод	0.1	-
2115	379904.74	1339944.06	Аналитический метод	0.1	-
2116	379910.75	1339936.81	Аналитический метод	0.1	-
2117	379923.23	1339910.02	Аналитический метод	0.1	-
2118	379925.14	1339906.04	Аналитический метод	0.1	-
2119	379929.55	1339896.88	Аналитический метод	0.1	-
2120	379936.42	1339886.09	Аналитический метод	0.1	-
2121	379943.61	1339876.01	Аналитический метод	0.1	-
2122	379945.79	1339877.72	Аналитический метод	0.1	-
2123	379975.42	1339842.76	Аналитический метод	0.1	-
2124	380009.60	1339803.33	Аналитический метод	0.1	-
2125	380039.87	1339753.08	Аналитический метод	0.1	-
2126	380060.92	1339723.40	Аналитический метод	0.1	-
2127	380069.27	1339716.55	Аналитический метод	0.1	-
2128	380114.99	1339689.44	Аналитический метод	0.1	-
2129	380137.40	1339702.98	Аналитический метод	0.1	-
2130	380135.46	1339706.91	Аналитический метод	0.1	-
2131	380110.19	1339758.09	Аналитический метод	0.1	-
2132	380091.89	1339791.59	Аналитический метод	0.1	-

3. Сведения о характерных точках части (частей) границы объекта					
Обозначение характерных точек части границы	Координаты, м		Метод определения координат характерной точки	Средняя квадратическая погрешность положения характерной точки (Mt), м	Описание обозначения точки на местности (при наличии)
	X	Y			
1	2	3	4	5	6
2133	380088.73	1339796.89	Аналитический метод	0.1	-
2134	380095.69	1339800.84	Аналитический метод	0.1	-
2135	380098.84	1339795.56	Аналитический метод	0.1	-
2136	380117.29	1339761.78	Аналитический метод	0.1	-
2137	380138.08	1339719.67	Аналитический метод	0.1	-
2138	380171.29	1339735.50	Аналитический метод	0.1	-
2139	380204.58	1339751.38	Аналитический метод	0.1	-
2140	380192.50	1339779.93	Аналитический метод	0.1	-
2089	380180.61	1339808.04	Аналитический метод	0.1	-
Часть 75					
2141	380482.45	1342867.13	Аналитический метод	0.1	-
2142	380484.31	1342865.86	Аналитический метод	0.1	-
2143	380485.17	1342865.32	Аналитический метод	0.1	-
2144	380485.60	1342865.05	Аналитический метод	0.1	-
2145	380485.75	1342864.96	Аналитический метод	0.1	-
2146	380489.28	1342862.74	Аналитический метод	0.1	-
2147	380492.21	1342860.90	Аналитический метод	0.1	-
2148	380492.87	1342860.49	Аналитический метод	0.1	-
2149	380502.36	1342854.53	Аналитический метод	0.1	-
2150	380503.22	1342866.10	Аналитический метод	0.1	-
2151	380503.51	1342869.95	Аналитический метод	0.1	-
2152	380500.18	1342880.95	Аналитический метод	0.1	-
2153	380497.00	1342877.92	Аналитический метод	0.1	-
2154	380495.58	1342879.03	Аналитический метод	0.1	-
2155	380471.86	1342902.40	Аналитический метод	0.1	-
2156	380447.20	1342918.81	Аналитический метод	0.1	-

3. Сведения о характерных точках части (частей) границы объекта					
Обозначение характерных точек части границы	Координаты, м		Метод определения координат характерной точки	Средняя квадратическая погрешность положения характерной точки (Mt), м	Описание обозначения точки на местности (при наличии)
	X	Y			
1	2	3	4	5	6
2157	380425.37	1342931.83	Аналитический метод	0.1	-
2158	380424.47	1342930.41	Аналитический метод	0.1	-
2159	380424.01	1342930.74	Аналитический метод	0.1	-
2160	380415.61	1342936.70	Аналитический метод	0.1	-
2161	380385.58	1342951.89	Аналитический метод	0.1	-
2162	380386.32	1342953.07	Аналитический метод	0.1	-
2163	380366.83	1342963.15	Аналитический метод	0.1	-
2164	380325.99	1342985.89	Аналитический метод	0.1	-
2165	380304.03	1342997.07	Аналитический метод	0.1	-
2166	380303.77	1343000.57	Аналитический метод	0.1	-
2167	380306.71	1343006.90	Аналитический метод	0.1	-
2168	380314.24	1343002.58	Аналитический метод	0.1	-
2169	380349.70	1342983.83	Аналитический метод	0.1	-
2170	380347.95	1342980.88	Аналитический метод	0.1	-
2171	380393.76	1342956.78	Аналитический метод	0.1	-
2172	380414.71	1342946.80	Аналитический метод	0.1	-
2173	380429.78	1342938.56	Аналитический метод	0.1	-
2174	380455.41	1342922.88	Аналитический метод	0.1	-
2175	380480.91	1342904.60	Аналитический метод	0.1	-
2176	380484.66	1342909.27	Аналитический метод	0.1	-
2177	380495.51	1342901.42	Аналитический метод	0.1	-
2178	380507.35	1342889.95	Аналитический метод	0.1	-
2179	380504.38	1342884.65	Аналитический метод	0.1	-
2180	380530.89	1342856.21	Аналитический метод	0.1	-
2181	380554.35	1342880.94	Аналитический метод	0.1	-
2182	380558.99	1342875.72	Аналитический метод	0.1	-

3. Сведения о характерных точках части (частей) границы объекта					
Обозначение характерных точек части границы	Координаты, м		Метод определения координат характерной точки	Средняя квадратическая погрешность положения характерной точки (Mt), м	Описание обозначения точки на местности (при наличии)
	X	Y			
1	2	3	4	5	6
2183	380574.30	1342892.97	Аналитический метод	0.1	-
2184	380583.86	1342909.46	Аналитический метод	0.1	-
2185	380586.87	1342915.87	Аналитический метод	0.1	-
2186	380590.34	1342923.24	Аналитический метод	0.1	-
2187	380593.21	1342933.05	Аналитический метод	0.1	-
2188	380592.95	1342944.28	Аналитический метод	0.1	-
2189	380588.49	1342970.63	Аналитический метод	0.1	-
2190	380583.07	1342997.01	Аналитический метод	0.1	-
2191	380576.95	1343026.30	Аналитический метод	0.1	-
2192	380430.93	1343111.15	Аналитический метод	0.1	-
2193	380415.10	1343119.43	Аналитический метод	0.1	-
2194	380374.74	1343107.14	Аналитический метод	0.1	-
2195	380373.98	1343106.90	Аналитический метод	0.1	-
2196	380247.99	1343068.52	Аналитический метод	0.1	-
2197	380243.04	1343044.38	Аналитический метод	0.1	-
2198	380258.46	1343040.27	Аналитический метод	0.1	-
2199	380259.70	1343039.78	Аналитический метод	0.1	-
2200	380258.55	1343036.61	Аналитический метод	0.1	-
2201	380281.53	1343021.63	Аналитический метод	0.1	-
2202	380283.87	1343020.10	Аналитический метод	0.1	-
2203	380285.13	1343019.28	Аналитический метод	0.1	-
2204	380290.11	1343016.42	Аналитический метод	0.1	-
2205	380290.75	1343016.06	Аналитический метод	0.1	-
2206	380288.81	1343007.81	Аналитический метод	0.1	-
2207	380293.07	1342995.91	Аналитический метод	0.1	-
2208	380295.12	1342986.78	Аналитический метод	0.1	-

3. Сведения о характерных точках части (частей) границы объекта					
Обозначение характерных точек части границы	Координаты, м		Метод определения координат характерной точки	Средняя квадратическая погрешность положения характерной точки (Mt), м	Описание обозначения точки на местности (при наличии)
	X	Y			
1	2	3	4	5	6
2209	380296.70	1342977.44	Аналитический метод	0.1	-
2210	380296.73	1342976.20	Аналитический метод	0.1	-
2211	380296.91	1342969.33	Аналитический метод	0.1	-
2212	380296.80	1342939.00	Аналитический метод	0.1	-
2213	380295.68	1342912.95	Аналитический метод	0.1	-
2214	380296.51	1342903.70	Аналитический метод	0.1	-
2215	380300.76	1342889.90	Аналитический метод	0.1	-
2216	380301.58	1342886.34	Аналитический метод	0.1	-
2217	380302.90	1342876.45	Аналитический метод	0.1	-
2218	380319.88	1342875.18	Аналитический метод	0.1	-
2219	380320.28	1342871.99	Аналитический метод	0.1	-
2220	380326.88	1342870.99	Аналитический метод	0.1	-
2221	380325.77	1342868.44	Аналитический метод	0.1	-
2222	380346.99	1342865.54	Аналитический метод	0.1	-
2223	380349.61	1342871.54	Аналитический метод	0.1	-
2224	380351.34	1342870.36	Аналитический метод	0.1	-
2225	380356.34	1342871.85	Аналитический метод	0.1	-
2226	380362.11	1342872.43	Аналитический метод	0.1	-
2227	380369.47	1342873.28	Аналитический метод	0.1	-
2228	380376.41	1342875.13	Аналитический метод	0.1	-
2229	380389.85	1342875.82	Аналитический метод	0.1	-
2230	380390.02	1342875.81	Аналитический метод	0.1	-
2231	380383.95	1342866.19	Аналитический метод	0.1	-
2232	380398.82	1342857.32	Аналитический метод	0.1	-
2233	380398.89	1342857.28	Аналитический метод	0.1	-
2234	380399.85	1342856.71	Аналитический метод	0.1	-

3. Сведения о характерных точках части (частей) границы объекта					
Обозначение характерных точек части границы	Координаты, м		Метод определения координат характерной точки	Средняя квадратическая погрешность положения характерной точки (Mt), м	Описание обозначения точки на местности (при наличии)
	X	Y			
1	2	3	4	5	6
2235	380400.26	1342856.46	Аналитический метод	0.1	-
2236	380401.23	1342857.72	Аналитический метод	0.1	-
2237	380403.41	1342860.54	Аналитический метод	0.1	-
2238	380405.98	1342863.87	Аналитический метод	0.1	-
2239	380423.48	1342852.72	Аналитический метод	0.1	-
2240	380428.11	1342856.95	Аналитический метод	0.1	-
2241	380439.40	1342849.11	Аналитический метод	0.1	-
2242	380442.68	1342845.85	Аналитический метод	0.1	-
2243	380443.74	1342843.76	Аналитический метод	0.1	-
2244	380450.63	1342838.30	Аналитический метод	0.1	-
2245	380463.64	1342850.09	Аналитический метод	0.1	-
2246	380463.66	1342850.11	Аналитический метод	0.1	-
2247	380476.04	1342861.32	Аналитический метод	0.1	-
2141	380482.45	1342867.13	Аналитический метод	0.1	-
Часть 76					
2248	380360.72	1342635.72	Аналитический метод	0.1	-
2249	380364.34	1342633.40	Аналитический метод	0.1	-
2250	380388.31	1342618.05	Аналитический метод	0.1	-
2251	380448.99	1342576.72	Аналитический метод	0.1	-
2252	380460.54	1342593.68	Аналитический метод	0.1	-
2253	380479.69	1342622.20	Аналитический метод	0.1	-
2254	380491.15	1342637.05	Аналитический метод	0.1	-
2255	380491.65	1342637.69	Аналитический метод	0.1	-
2256	380508.40	1342659.40	Аналитический метод	0.1	-
2257	380514.63	1342668.42	Аналитический метод	0.1	-
2258	380520.86	1342677.45	Аналитический метод	0.1	-

3. Сведения о характерных точках части (частей) границы объекта					
Обозначение характерных точек части границы	Координаты, м		Метод определения координат характерной точки	Средняя квадратическая погрешность положения характерной точки (Mt), м	Описание обозначения точки на местности (при наличии)
	X	Y			
1	2	3	4	5	6
2259	380540.57	1342706.01	Аналитический метод	0.1	-
2260	380542.87	1342710.53	Аналитический метод	0.1	-
2261	380543.99	1342716.88	Аналитический метод	0.1	-
2262	380543.89	1342725.64	Аналитический метод	0.1	-
2263	380537.23	1342759.52	Аналитический метод	0.1	-
2264	380527.93	1342781.39	Аналитический метод	0.1	-
2265	380526.23	1342785.29	Аналитический метод	0.1	-
2266	380523.98	1342790.13	Аналитический метод	0.1	-
2267	380521.09	1342789.58	Аналитический метод	0.1	-
2268	380517.09	1342819.30	Аналитический метод	0.1	-
2269	380516.26	1342819.15	Аналитический метод	0.1	-
2270	380506.57	1342825.96	Аналитический метод	0.1	-
2271	380476.03	1342811.86	Аналитический метод	0.1	-
2272	380467.73	1342810.35	Аналитический метод	0.1	-
2273	380468.00	1342808.59	Аналитический метод	0.1	-
2274	380457.34	1342805.39	Аналитический метод	0.1	-
2275	380445.68	1342802.43	Аналитический метод	0.1	-
2276	380425.93	1342805.17	Аналитический метод	0.1	-
2277	380410.98	1342813.97	Аналитический метод	0.1	-
2278	380387.48	1342833.14	Аналитический метод	0.1	-
2279	380380.98	1342832.06	Аналитический метод	0.1	-
2280	380369.43	1342819.58	Аналитический метод	0.1	-
2281	380368.63	1342819.40	Аналитический метод	0.1	-
2282	380352.72	1342822.43	Аналитический метод	0.1	-
2283	380352.63	1342822.44	Аналитический метод	0.1	-
2284	380344.00	1342824.08	Аналитический метод	0.1	-

3. Сведения о характерных точках части (частей) границы объекта					
Обозначение характерных точек части границы	Координаты, м		Метод определения координат характерной точки	Средняя квадратическая погрешность положения характерной точки (Mt), м	Описание обозначения точки на местности (при наличии)
	X	Y			
1	2	3	4	5	6
2285	380335.16	1342824.65	Аналитический метод	0.1	-
2286	380327.75	1342832.65	Аналитический метод	0.1	-
2287	380295.25	1342833.56	Аналитический метод	0.1	-
2288	380279.10	1342812.29	Аналитический метод	0.1	-
2289	380274.28	1342816.18	Аналитический метод	0.1	-
2290	380250.49	1342807.17	Аналитический метод	0.1	-
2291	380247.14	1342806.10	Аналитический метод	0.1	-
2292	380244.69	1342804.13	Аналитический метод	0.1	-
2293	380241.36	1342799.89	Аналитический метод	0.1	-
2294	380240.21	1342798.11	Аналитический метод	0.1	-
2295	380233.61	1342797.43	Аналитический метод	0.1	-
2296	380224.22	1342797.15	Аналитический метод	0.1	-
2297	380198.16	1342798.89	Аналитический метод	0.1	-
2298	380176.69	1342798.84	Аналитический метод	0.1	-
2299	380179.46	1342785.15	Аналитический метод	0.1	-
2300	380183.92	1342766.61	Аналитический метод	0.1	-
2301	380174.38	1342756.11	Аналитический метод	0.1	-
2302	380160.35	1342743.45	Аналитический метод	0.1	-
2303	380156.26	1342747.36	Аналитический метод	0.1	-
2304	380155.21	1342748.44	Аналитический метод	0.1	-
2305	380126.91	1342718.77	Аналитический метод	0.1	-
2306	380122.20	1342713.01	Аналитический метод	0.1	-
2307	380103.96	1342690.68	Аналитический метод	0.1	-
2308	380104.54	1342681.84	Аналитический метод	0.1	-
2309	380138.87	1342650.52	Аналитический метод	0.1	-
2310	380162.02	1342640.79	Аналитический метод	0.1	-

3. Сведения о характерных точках части (частей) границы объекта					
Обозначение характерных точек части границы	Координаты, м		Метод определения координат характерной точки	Средняя квадратическая погрешность положения характерной точки (Mt), м	Описание обозначения точки на местности (при наличии)
	X	Y			
1	2	3	4	5	6
2311	380169.56	1342637.63	Аналитический метод	0.1	-
2312	380189.49	1342629.29	Аналитический метод	0.1	-
2313	380213.40	1342660.89	Аналитический метод	0.1	-
2314	380238.19	1342692.18	Аналитический метод	0.1	-
2315	380263.24	1342724.97	Аналитический метод	0.1	-
2316	380280.25	1342747.06	Аналитический метод	0.1	-
2317	380277.93	1342747.81	Аналитический метод	0.1	-
2318	380296.39	1342768.89	Аналитический метод	0.1	-
2319	380298.98	1342771.84	Аналитический метод	0.1	-
2320	380304.12	1342770.37	Аналитический метод	0.1	-
2321	380304.30	1342770.34	Аналитический метод	0.1	-
2322	380334.90	1342750.98	Аналитический метод	0.1	-
2323	380363.50	1342732.89	Аналитический метод	0.1	-
2324	380371.10	1342732.78	Аналитический метод	0.1	-
2325	380411.00	1342787.61	Аналитический метод	0.1	-
2326	380416.63	1342796.07	Аналитический метод	0.1	-
2327	380424.12	1342790.58	Аналитический метод	0.1	-
2328	380387.53	1342741.43	Аналитический метод	0.1	-
2329	380389.66	1342739.73	Аналитический метод	0.1	-
2330	380375.52	1342720.65	Аналитический метод	0.1	-
2331	380361.85	1342702.20	Аналитический метод	0.1	-
2332	380348.50	1342684.98	Аналитический метод	0.1	-
2333	380331.01	1342662.36	Аналитический метод	0.1	-
2334	380332.32	1342653.91	Аналитический метод	0.1	-
2248	380360.72	1342635.72	Аналитический метод	0.1	-
Часть 77					

3. Сведения о характерных точках части (частей) границы объекта					
Обозначение характерных точек части границы	Координаты, м		Метод определения координат характерной точки	Средняя квадратическая погрешность положения характерной точки (Mt), м	Описание обозначения точки на местности (при наличии)
	X	Y			
1	2	3	4	5	6
2335	380419.49	1342558.08	Аналитический метод	0.1	-
2336	380421.88	1342561.16	Аналитический метод	0.1	-
2337	380429.62	1342571.12	Аналитический метод	0.1	-
2338	380390.15	1342601.81	Аналитический метод	0.1	-
2339	380371.73	1342578.13	Аналитический метод	0.1	-
2340	380382.76	1342569.56	Аналитический метод	0.1	-
2341	380402.63	1342554.11	Аналитический метод	0.1	-
2342	380411.21	1342547.44	Аналитический метод	0.1	-
2335	380419.49	1342558.08	Аналитический метод	0.1	-
Часть 78					
2343	380687.03	1342709.87	Аналитический метод	0.1	-
2344	380663.83	1342746.85	Аналитический метод	0.1	-
2345	380654.11	1342762.33	Аналитический метод	0.1	-
2346	380618.22	1342819.54	Аналитический метод	0.1	-
2347	380616.03	1342820.73	Аналитический метод	0.1	-
2348	380613.84	1342821.91	Аналитический метод	0.1	-
2349	380610.09	1342822.72	Аналитический метод	0.1	-
2350	380606.34	1342823.52	Аналитический метод	0.1	-
2351	380547.59	1342825.79	Аналитический метод	0.1	-
2352	380535.10	1342823.67	Аналитический метод	0.1	-
2353	380533.44	1342819.13	Аналитический метод	0.1	-
2354	380533.94	1342810.05	Аналитический метод	0.1	-
2355	380534.25	1342797.94	Аналитический метод	0.1	-
2356	380545.38	1342775.91	Аналитический метод	0.1	-
2357	380539.54	1342771.38	Аналитический метод	0.1	-
2358	380555.44	1342746.83	Аналитический метод	0.1	-

3. Сведения о характерных точках части (частей) границы объекта					
Обозначение характерных точек части границы	Координаты, м		Метод определения координат характерной точки	Средняя квадратическая погрешность положения характерной точки (Mt), м	Описание обозначения точки на местности (при наличии)
	X	Y			
1	2	3	4	5	6
2359	380576.71	1342714.01	Аналитический метод	0.1	-
2360	380579.89	1342715.94	Аналитический метод	0.1	-
2361	380581.64	1342717.03	Аналитический метод	0.1	-
2362	380597.83	1342698.39	Аналитический метод	0.1	-
2363	380598.45	1342698.85	Аналитический метод	0.1	-
2364	380649.42	1342651.83	Аналитический метод	0.1	-
2365	380651.29	1342651.04	Аналитический метод	0.1	-
2366	380652.96	1342650.95	Аналитический метод	0.1	-
2367	380654.91	1342651.54	Аналитический метод	0.1	-
2368	380658.96	1342654.56	Аналитический метод	0.1	-
2369	380675.53	1342666.89	Аналитический метод	0.1	-
2370	380680.92	1342670.62	Аналитический метод	0.1	-
2371	380698.07	1342680.78	Аналитический метод	0.1	-
2372	380702.74	1342684.83	Аналитический метод	0.1	-
2343	380687.03	1342709.87	Аналитический метод	0.1	-
Часть 79					
2373	380587.12	1342570.70	Аналитический метод	0.1	-
2374	380592.28	1342578.22	Аналитический метод	0.1	-
2375	380612.72	1342608.01	Аналитический метод	0.1	-
2376	380628.60	1342636.58	Аналитический метод	0.1	-
2377	380633.29	1342643.98	Аналитический метод	0.1	-
2378	380634.07	1342646.96	Аналитический метод	0.1	-
2379	380634.69	1342652.75	Аналитический метод	0.1	-
2380	380633.54	1342655.59	Аналитический метод	0.1	-
2381	380573.83	1342710.68	Аналитический метод	0.1	-
2382	380566.86	1342715.27	Аналитический метод	0.1	-

3. Сведения о характерных точках части (частей) границы объекта					
Обозначение характерных точек части границы	Координаты, м		Метод определения координат характерной точки	Средняя квадратическая погрешность положения характерной точки (Mt), м	Описание обозначения точки на местности (при наличии)
	X	Y			
1	2	3	4	5	6
2383	380564.99	1342714.46	Аналитический метод	0.1	-
2384	380554.18	1342698.42	Аналитический метод	0.1	-
2385	380535.28	1342670.07	Аналитический метод	0.1	-
2386	380527.32	1342659.66	Аналитический метод	0.1	-
2387	380523.57	1342654.74	Аналитический метод	0.1	-
2388	380452.19	1342550.96	Аналитический метод	0.1	-
2389	380435.07	1342526.75	Аналитический метод	0.1	-
2390	380433.13	1342524.53	Аналитический метод	0.1	-
2391	380448.06	1342515.00	Аналитический метод	0.1	-
2392	380468.90	1342501.89	Аналитический метод	0.1	-
2393	380485.90	1342512.33	Аналитический метод	0.1	-
2394	380496.98	1342522.10	Аналитический метод	0.1	-
2395	380499.70	1342517.50	Аналитический метод	0.1	-
2396	380501.79	1342513.97	Аналитический метод	0.1	-
2397	380521.27	1342519.51	Аналитический метод	0.1	-
2398	380523.72	1342520.00	Аналитический метод	0.1	-
2399	380545.76	1342524.46	Аналитический метод	0.1	-
2400	380549.37	1342525.19	Аналитический метод	0.1	-
2401	380558.27	1342513.88	Аналитический метод	0.1	-
2402	380566.04	1342501.59	Аналитический метод	0.1	-
2403	380575.17	1342480.81	Аналитический метод	0.1	-
2404	380603.48	1342435.89	Аналитический метод	0.1	-
2405	380620.24	1342409.78	Аналитический метод	0.1	-
2406	380621.16	1342409.88	Аналитический метод	0.1	-
2407	380623.94	1342411.81	Аналитический метод	0.1	-
2408	380625.62	1342412.98	Аналитический метод	0.1	-

3. Сведения о характерных точках части (частей) границы объекта					
Обозначение характерных точек части границы	Координаты, м		Метод определения координат характерной точки	Средняя квадратическая погрешность положения характерной точки (Mt), м	Описание обозначения точки на местности (при наличии)
	X	Y			
1	2	3	4	5	6
2409	380631.69	1342414.90	Аналитический метод	0.1	-
2410	380649.35	1342428.84	Аналитический метод	0.1	-
2411	380664.74	1342437.99	Аналитический метод	0.1	-
2412	380670.39	1342443.71	Аналитический метод	0.1	-
2413	380678.94	1342447.78	Аналитический метод	0.1	-
2414	380693.88	1342457.30	Аналитический метод	0.1	-
2415	380789.65	1342546.32	Аналитический метод	0.1	-
2416	380711.79	1342670.42	Аналитический метод	0.1	-
2417	380711.26	1342671.52	Аналитический метод	0.1	-
2418	380748.25	1342684.25	Аналитический метод	0.1	-
2419	380791.21	1342699.03	Аналитический метод	0.1	-
2420	380785.83	1342710.69	Аналитический метод	0.1	-
2421	380706.28	1342684.34	Аналитический метод	0.1	-
2422	380706.98	1342678.06	Аналитический метод	0.1	-
2423	380704.68	1342675.25	Аналитический метод	0.1	-
2424	380699.20	1342671.75	Аналитический метод	0.1	-
2425	380684.99	1342663.71	Аналитический метод	0.1	-
2426	380680.20	1342660.39	Аналитический метод	0.1	-
2427	380663.74	1342648.14	Аналитический метод	0.1	-
2428	380655.32	1342641.87	Аналитический метод	0.1	-
2429	380692.50	1342610.25	Аналитический метод	0.1	-
2430	380734.14	1342574.83	Аналитический метод	0.1	-
2431	380738.78	1342581.43	Аналитический метод	0.1	-
2432	380743.16	1342577.33	Аналитический метод	0.1	-
2433	380735.37	1342566.13	Аналитический метод	0.1	-
2434	380685.19	1342609.45	Аналитический метод	0.1	-

3. Сведения о характерных точках части (частей) границы объекта					
Обозначение характерных точек части границы	Координаты, м		Метод определения координат характерной точки	Средняя квадратическая погрешность положения характерной точки (Mt), м	Описание обозначения точки на местности (при наличии)
	X	Y			
1	2	3	4	5	6
2435	380650.71	1342638.44	Аналитический метод	0.1	-
2436	380645.65	1342642.69	Аналитический метод	0.1	-
2437	380633.92	1342625.98	Аналитический метод	0.1	-
2438	380630.24	1342619.45	Аналитический метод	0.1	-
2439	380602.57	1342579.43	Аналитический метод	0.1	-
2440	380588.59	1342554.72	Аналитический метод	0.1	-
2441	380598.60	1342542.89	Аналитический метод	0.1	-
2442	380621.12	1342518.94	Аналитический метод	0.1	-
2443	380652.68	1342492.19	Аналитический метод	0.1	-
2444	380680.42	1342458.46	Аналитический метод	0.1	-
2445	380675.34	1342455.19	Аналитический метод	0.1	-
2446	380648.48	1342487.44	Аналитический метод	0.1	-
2447	380637.40	1342496.73	Аналитический метод	0.1	-
2448	380595.20	1342539.22	Аналитический метод	0.1	-
2449	380592.93	1342541.15	Аналитический метод	0.1	-
2450	380589.90	1342542.60	Аналитический метод	0.1	-
2451	380586.90	1342542.62	Аналитический метод	0.1	-
2452	380565.92	1342525.84	Аналитический метод	0.1	-
2453	380559.89	1342532.70	Аналитический метод	0.1	-
2454	380568.03	1342538.51	Аналитический метод	0.1	-
2455	380579.72	1342558.22	Аналитический метод	0.1	-
2373	380587.12	1342570.70	Аналитический метод	0.1	-
Часть 80					
2456	379862.97	1342720.25	Аналитический метод	0.1	-
2457	379876.00	1342726.85	Аналитический метод	0.1	-
2458	379905.66	1342741.88	Аналитический метод	0.1	-

3. Сведения о характерных точках части (частей) границы объекта					
Обозначение характерных точек части границы	Координаты, м		Метод определения координат характерной точки	Средняя квадратическая погрешность положения характерной точки (Mt), м	Описание обозначения точки на местности (при наличии)
	X	Y			
1	2	3	4	5	6
2459	379914.68	1342746.27	Аналитический метод	0.1	-
2460	379924.71	1342747.57	Аналитический метод	0.1	-
2461	379950.22	1342750.88	Аналитический метод	0.1	-
2462	379954.53	1342743.23	Аналитический метод	0.1	-
2463	379959.05	1342745.04	Аналитический метод	0.1	-
2464	379963.40	1342734.15	Аналитический метод	0.1	-
2465	379964.76	1342734.67	Аналитический метод	0.1	-
2466	379982.38	1342738.79	Аналитический метод	0.1	-
2467	379983.60	1342739.00	Аналитический метод	0.1	-
2468	380003.13	1342743.94	Аналитический метод	0.1	-
2469	380020.95	1342749.78	Аналитический метод	0.1	-
2470	380034.06	1342756.96	Аналитический метод	0.1	-
2471	380041.54	1342765.01	Аналитический метод	0.1	-
2472	380061.86	1342781.92	Аналитический метод	0.1	-
2473	380068.53	1342797.64	Аналитический метод	0.1	-
2474	380114.03	1342831.88	Аналитический метод	0.1	-
2475	380123.33	1342838.88	Аналитический метод	0.1	-
2476	380142.25	1342846.71	Аналитический метод	0.1	-
2477	380148.21	1342847.05	Аналитический метод	0.1	-
2478	380167.32	1342848.53	Аналитический метод	0.1	-
2479	380170.44	1342846.01	Аналитический метод	0.1	-
2480	380194.10	1342848.23	Аналитический метод	0.1	-
2481	380194.00	1342849.42	Аналитический метод	0.1	-
2482	380190.48	1342891.80	Аналитический метод	0.1	-
2483	380190.98	1342906.72	Аналитический метод	0.1	-
2484	380197.40	1342906.50	Аналитический метод	0.1	-

3. Сведения о характерных точках части (частей) границы объекта					
Обозначение характерных точек части границы	Координаты, м		Метод определения координат характерной точки	Средняя квадратическая погрешность положения характерной точки (Mt), м	Описание обозначения точки на местности (при наличии)
	X	Y			
1	2	3	4	5	6
2485	380199.18	1342906.44	Аналитический метод	0.1	-
2486	380199.83	1342855.81	Аналитический метод	0.1	-
2487	380200.60	1342848.84	Аналитический метод	0.1	-
2488	380221.33	1342851.02	Аналитический метод	0.1	-
2489	380231.12	1342852.08	Аналитический метод	0.1	-
2490	380239.20	1342852.95	Аналитический метод	0.1	-
2491	380239.64	1342845.96	Аналитический метод	0.1	-
2492	380249.25	1342849.89	Аналитический метод	0.1	-
2493	380256.81	1342872.48	Аналитический метод	0.1	-
2494	380250.74	1342886.58	Аналитический метод	0.1	-
2495	380248.07	1342897.63	Аналитический метод	0.1	-
2496	380250.28	1342942.93	Аналитический метод	0.1	-
2497	380246.53	1342970.15	Аналитический метод	0.1	-
2498	380239.63	1342989.76	Аналитический метод	0.1	-
2499	380237.42	1342992.59	Аналитический метод	0.1	-
2500	380225.87	1342995.60	Аналитический метод	0.1	-
2501	380194.05	1342992.83	Аналитический метод	0.1	-
2502	380180.98	1342954.41	Аналитический метод	0.1	-
2503	380135.66	1342937.00	Аналитический метод	0.1	-
2504	380113.55	1342928.50	Аналитический метод	0.1	-
2505	380098.81	1342920.81	Аналитический метод	0.1	-
2506	380082.31	1342912.18	Аналитический метод	0.1	-
2507	380063.79	1342898.72	Аналитический метод	0.1	-
2508	380041.58	1342882.57	Аналитический метод	0.1	-
2509	380019.37	1342866.42	Аналитический метод	0.1	-
2510	380000.38	1342852.61	Аналитический метод	0.1	-

3. Сведения о характерных точках части (частей) границы объекта					
Обозначение характерных точек части границы	Координаты, м		Метод определения координат характерной точки	Средняя квадратическая погрешность положения характерной точки (Mt), м	Описание обозначения точки на местности (при наличии)
	X	Y			
1	2	3	4	5	6
2511	379996.94	1342850.99	Аналитический метод	0.1	-
2512	379970.38	1342838.45	Аналитический метод	0.1	-
2513	379948.07	1342833.01	Аналитический метод	0.1	-
2514	379924.98	1342827.37	Аналитический метод	0.1	-
2515	379899.02	1342820.34	Аналитический метод	0.1	-
2516	379874.54	1342806.81	Аналитический метод	0.1	-
2517	379851.30	1342793.97	Аналитический метод	0.1	-
2518	379839.37	1342787.37	Аналитический метод	0.1	-
2519	379827.40	1342783.27	Аналитический метод	0.1	-
2520	379821.74	1342781.32	Аналитический метод	0.1	-
2521	379834.96	1342739.54	Аналитический метод	0.1	-
2522	379832.89	1342726.93	Аналитический метод	0.1	-
2523	379833.15	1342705.01	Аналитический метод	0.1	-
2456	379862.97	1342720.25	Аналитический метод	0.1	-
Часть 81					
2524	380056.27	1342535.31	Аналитический метод	0.1	-
2525	380063.00	1342544.88	Аналитический метод	0.1	-
2526	380069.68	1342554.18	Аналитический метод	0.1	-
2527	380077.64	1342563.93	Аналитический метод	0.1	-
2528	380078.66	1342566.28	Аналитический метод	0.1	-
2529	380080.14	1342571.76	Аналитический метод	0.1	-
2530	380079.46	1342574.26	Аналитический метод	0.1	-
2531	380074.96	1342579.78	Аналитический метод	0.1	-
2532	380058.76	1342592.78	Аналитический метод	0.1	-
2533	380001.16	1342652.23	Аналитический метод	0.1	-
2534	379978.06	1342680.43	Аналитический метод	0.1	-

3. Сведения о характерных точках части (частей) границы объекта					
Обозначение характерных точек части границы	Координаты, м		Метод определения координат характерной точки	Средняя квадратическая погрешность положения характерной точки (Mt), м	Описание обозначения точки на местности (при наличии)
	X	Y			
1	2	3	4	5	6
2535	379969.88	1342691.97	Аналитический метод	0.1	-
2536	379956.98	1342710.45	Аналитический метод	0.1	-
2537	379955.94	1342711.94	Аналитический метод	0.1	-
2538	379960.68	1342715.31	Аналитический метод	0.1	-
2539	379946.69	1342743.46	Аналитический метод	0.1	-
2540	379933.73	1342743.25	Аналитический метод	0.1	-
2541	379915.72	1342734.64	Аналитический метод	0.1	-
2542	379925.90	1342710.92	Аналитический метод	0.1	-
2543	379924.65	1342708.28	Аналитический метод	0.1	-
2544	379930.10	1342695.02	Аналитический метод	0.1	-
2545	379940.32	1342671.86	Аналитический метод	0.1	-
2546	379934.70	1342668.25	Аналитический метод	0.1	-
2547	379931.17	1342675.20	Аналитический метод	0.1	-
2548	379927.66	1342682.11	Аналитический метод	0.1	-
2549	379920.39	1342696.64	Аналитический метод	0.1	-
2550	379918.59	1342700.37	Аналитический метод	0.1	-
2551	379920.94	1342704.76	Аналитический метод	0.1	-
2552	379916.70	1342720.23	Аналитический метод	0.1	-
2553	379910.57	1342732.22	Аналитический метод	0.1	-
2554	379833.29	1342692.92	Аналитический метод	0.1	-
2555	379833.41	1342683.11	Аналитический метод	0.1	-
2556	379833.50	1342675.27	Аналитический метод	0.1	-
2557	379833.66	1342661.82	Аналитический метод	0.1	-
2558	379834.63	1342657.91	Аналитический метод	0.1	-
2559	379839.85	1342636.89	Аналитический метод	0.1	-
2560	379847.67	1342612.47	Аналитический метод	0.1	-

3. Сведения о характерных точках части (частей) границы объекта					
Обозначение характерных точек части границы	Координаты, м		Метод определения координат характерной точки	Средняя квадратическая погрешность положения характерной точки (Mt), м	Описание обозначения точки на местности (при наличии)
	X	Y			
1	2	3	4	5	6
2561	379861.13	1342587.10	Аналитический метод	0.1	-
2562	379869.24	1342563.96	Аналитический метод	0.1	-
2563	379881.51	1342566.03	Аналитический метод	0.1	-
2564	379897.88	1342571.97	Аналитический метод	0.1	-
2565	379942.29	1342574.84	Аналитический метод	0.1	-
2566	379970.80	1342567.25	Аналитический метод	0.1	-
2567	379987.46	1342552.30	Аналитический метод	0.1	-
2568	379993.05	1342531.36	Аналитический метод	0.1	-
2569	379996.97	1342528.34	Аналитический метод	0.1	-
2570	380010.27	1342534.77	Аналитический метод	0.1	-
2571	380021.01	1342535.40	Аналитический метод	0.1	-
2572	380024.69	1342534.29	Аналитический метод	0.1	-
2573	380027.43	1342529.31	Аналитический метод	0.1	-
2574	380033.89	1342503.49	Аналитический метод	0.1	-
2575	380051.91	1342529.11	Аналитический метод	0.1	-
2524	380056.27	1342535.31	Аналитический метод	0.1	-
Часть 82					
2576	380124.06	1342524.59	Аналитический метод	0.1	-
2577	380117.72	1342530.48	Аналитический метод	0.1	-
2578	380088.91	1342556.64	Аналитический метод	0.1	-
2579	380084.48	1342556.50	Аналитический метод	0.1	-
2580	380077.62	1342548.10	Аналитический метод	0.1	-
2581	380071.16	1342539.09	Аналитический метод	0.1	-
2582	380045.43	1342503.89	Аналитический метод	0.1	-
2583	380036.61	1342488.92	Аналитический метод	0.1	-
2584	380035.17	1342486.47	Аналитический метод	0.1	-

3. Сведения о характерных точках части (частей) границы объекта					
Обозначение характерных точек части границы	Координаты, м		Метод определения координат характерной точки	Средняя квадратическая погрешность положения характерной точки (Mt), м	Описание обозначения точки на местности (при наличии)
	X	Y			
1	2	3	4	5	6
2585	380035.13	1342482.97	Аналитический метод	0.1	-
2586	380032.89	1342469.02	Аналитический метод	0.1	-
2587	380033.52	1342465.02	Аналитический метод	0.1	-
2588	380067.69	1342430.22	Аналитический метод	0.1	-
2589	380085.74	1342407.86	Аналитический метод	0.1	-
2590	380092.85	1342412.85	Аналитический метод	0.1	-
2591	380133.57	1342441.44	Аналитический метод	0.1	-
2592	380142.57	1342447.76	Аналитический метод	0.1	-
2593	380183.13	1342467.22	Аналитический метод	0.1	-
2594	380171.59	1342479.40	Аналитический метод	0.1	-
2595	380173.73	1342484.62	Аналитический метод	0.1	-
2596	380144.68	1342513.51	Аналитический метод	0.1	-
2597	380138.35	1342519.57	Аналитический метод	0.1	-
2598	380134.18	1342515.19	Аналитический метод	0.1	-
2599	380124.34	1342524.33	Аналитический метод	0.1	-
2576	380124.06	1342524.59	Аналитический метод	0.1	-
Часть 83					
2600	380043.76	1342621.56	Аналитический метод	0.1	-
2601	380048.20	1342616.95	Аналитический метод	0.1	-
2602	380062.23	1342602.38	Аналитический метод	0.1	-
2603	380072.81	1342591.91	Аналитический метод	0.1	-
2604	380071.68	1342590.70	Аналитический метод	0.1	-
2605	380104.03	1342558.31	Аналитический метод	0.1	-
2606	380120.71	1342542.34	Аналитический метод	0.1	-
2607	380143.31	1342521.69	Аналитический метод	0.1	-
2608	380144.50	1342520.53	Аналитический метод	0.1	-

3. Сведения о характерных точках части (частей) границы объекта					
Обозначение характерных точек части границы	Координаты, м		Метод определения координат характерной точки	Средняя квадратическая погрешность положения характерной точки (Mt), м	Описание обозначения точки на местности (при наличии)
	X	Y			
1	2	3	4	5	6
2609	380164.54	1342500.21	Аналитический метод	0.1	-
2610	380170.83	1342498.54	Аналитический метод	0.1	-
2611	380195.26	1342472.83	Аналитический метод	0.1	-
2612	380249.91	1342506.41	Аналитический метод	0.1	-
2613	380266.67	1342522.74	Аналитический метод	0.1	-
2614	380264.23	1342522.97	Аналитический метод	0.1	-
2615	380232.54	1342526.05	Аналитический метод	0.1	-
2616	380224.56	1342528.53	Аналитический метод	0.1	-
2617	380217.19	1342534.63	Аналитический метод	0.1	-
2618	380218.43	1342535.59	Аналитический метод	0.1	-
2619	380212.86	1342542.32	Аналитический метод	0.1	-
2620	380193.99	1342546.14	Аналитический метод	0.1	-
2621	380183.27	1342555.71	Аналитический метод	0.1	-
2622	380180.02	1342556.92	Аналитический метод	0.1	-
2623	380175.55	1342556.41	Аналитический метод	0.1	-
2624	380156.75	1342561.72	Аналитический метод	0.1	-
2625	380156.74	1342561.73	Аналитический метод	0.1	-
2626	380152.86	1342565.10	Аналитический метод	0.1	-
2627	380144.43	1342572.43	Аналитический метод	0.1	-
2628	380140.35	1342567.86	Аналитический метод	0.1	-
2629	380137.22	1342564.36	Аналитический метод	0.1	-
2630	380134.38	1342566.88	Аналитический метод	0.1	-
2631	380134.20	1342567.03	Аналитический метод	0.1	-
2632	380130.31	1342570.47	Аналитический метод	0.1	-
2633	380122.78	1342577.13	Аналитический метод	0.1	-
2634	380102.81	1342600.06	Аналитический метод	0.1	-

3. Сведения о характерных точках части (частей) границы объекта					
Обозначение характерных точек части границы	Координаты, м		Метод определения координат характерной точки	Средняя квадратическая погрешность положения характерной точки (Mt), м	Описание обозначения точки на местности (при наличии)
	X	Y			
1	2	3	4	5	6
2635	380097.44	1342602.99	Аналитический метод	0.1	-
2636	380097.34	1342603.04	Аналитический метод	0.1	-
2637	380088.74	1342607.72	Аналитический метод	0.1	-
2638	380084.19	1342612.60	Аналитический метод	0.1	-
2639	380079.15	1342618.01	Аналитический метод	0.1	-
2640	380060.01	1342636.97	Аналитический метод	0.1	-
2641	380060.25	1342637.19	Аналитический метод	0.1	-
2642	380067.74	1342644.29	Аналитический метод	0.1	-
2643	380064.57	1342647.69	Аналитический метод	0.1	-
2644	380063.35	1342648.84	Аналитический метод	0.1	-
2645	380063.31	1342648.88	Аналитический метод	0.1	-
2646	380061.71	1342650.40	Аналитический метод	0.1	-
2647	380059.46	1342652.75	Аналитический метод	0.1	-
2648	380051.26	1342661.61	Аналитический метод	0.1	-
2649	380049.32	1342663.87	Аналитический метод	0.1	-
2650	380046.35	1342668.18	Аналитический метод	0.1	-
2651	380049.12	1342671.07	Аналитический метод	0.1	-
2652	380050.83	1342676.68	Аналитический метод	0.1	-
2653	380056.13	1342679.93	Аналитический метод	0.1	-
2654	380049.91	1342690.19	Аналитический метод	0.1	-
2655	380038.51	1342706.79	Аналитический метод	0.1	-
2656	380038.15	1342707.32	Аналитический метод	0.1	-
2657	380041.62	1342711.53	Аналитический метод	0.1	-
2658	380038.01	1342723.94	Аналитический метод	0.1	-
2659	380041.58	1342725.56	Аналитический метод	0.1	-
2660	380034.12	1342747.49	Аналитический метод	0.1	-

3. Сведения о характерных точках части (частей) границы объекта					
Обозначение характерных точек части границы	Координаты, м		Метод определения координат характерной точки	Средняя квадратическая погрешность положения характерной точки (Mt), м	Описание обозначения точки на местности (при наличии)
	X	Y			
1	2	3	4	5	6
2661	379982.72	1342728.79	Аналитический метод	0.1	-
2662	379979.83	1342733.32	Аналитический метод	0.1	-
2663	379968.25	1342727.29	Аналитический метод	0.1	-
2664	379993.45	1342679.33	Аналитический метод	0.1	-
2665	379993.12	1342678.85	Аналитический метод	0.1	-
2666	379995.68	1342674.39	Аналитический метод	0.1	-
2667	380006.74	1342660.73	Аналитический метод	0.1	-
2668	380026.96	1342640.30	Аналитический метод	0.1	-
2600	380043.76	1342621.56	Аналитический метод	0.1	-
Часть 84					
2669	380085.89	1342687.55	Аналитический метод	0.1	-
2670	380087.28	1342684.65	Аналитический метод	0.1	-
2671	380089.59	1342679.82	Аналитический метод	0.1	-
2672	380090.88	1342679.30	Аналитический метод	0.1	-
2673	380090.51	1342682.10	Аналитический метод	0.1	-
2674	380090.86	1342685.87	Аналитический метод	0.1	-
2675	380092.03	1342689.22	Аналитический метод	0.1	-
2676	380093.73	1342692.26	Аналитический метод	0.1	-
2677	380120.16	1342724.73	Аналитический метод	0.1	-
2678	380148.70	1342754.65	Аналитический метод	0.1	-
2679	380125.80	1342777.34	Аналитический метод	0.1	-
2680	380116.11	1342767.41	Аналитический метод	0.1	-
2681	380090.68	1342727.37	Аналитический метод	0.1	-
2682	380082.54	1342704.40	Аналитический метод	0.1	-
2683	380083.99	1342691.51	Аналитический метод	0.1	-
2669	380085.89	1342687.55	Аналитический метод	0.1	-

3. Сведения о характерных точках части (частей) границы объекта					
Обозначение характерных точек части границы	Координаты, м		Метод определения координат характерной точки	Средняя квадратическая погрешность положения характерной точки (Mt), м	Описание обозначения точки на местности (при наличии)
	X	Y			
1	2	3	4	5	6
Часть 85					
2684	383903.43	1336511.66	Аналитический метод	0.1	-
2685	383863.11	1336496.92	Аналитический метод	0.1	-
2686	383881.24	1336439.87	Аналитический метод	0.1	-
2687	383885.13	1336427.63	Аналитический метод	0.1	-
2688	383888.92	1336415.71	Аналитический метод	0.1	-
2689	383890.17	1336405.92	Аналитический метод	0.1	-
2690	383890.98	1336399.57	Аналитический метод	0.1	-
2691	383891.49	1336395.54	Аналитический метод	0.1	-
2692	383891.95	1336395.61	Аналитический метод	0.1	-
2693	383896.49	1336396.26	Аналитический метод	0.1	-
2694	383926.63	1336400.60	Аналитический метод	0.1	-
2695	383932.96	1336401.51	Аналитический метод	0.1	-
2696	383934.62	1336401.92	Аналитический метод	0.1	-
2697	383929.86	1336435.79	Аналитический метод	0.1	-
2698	383927.35	1336446.37	Аналитический метод	0.1	-
2684	383903.43	1336511.66	Аналитический метод	0.1	-
Часть 86					
2699	383995.95	1336655.78	Аналитический метод	0.1	-
2700	383980.40	1336650.52	Аналитический метод	0.1	-
2701	383991.31	1336620.26	Аналитический метод	0.1	-
2702	384006.34	1336625.69	Аналитический метод	0.1	-
2703	384033.14	1336635.38	Аналитический метод	0.1	-
2704	384074.99	1336650.45	Аналитический метод	0.1	-
2705	384068.81	1336667.56	Аналитический метод	0.1	-
2706	384064.81	1336678.66	Аналитический метод	0.1	-

3. Сведения о характерных точках части (частей) границы объекта					
Обозначение характерных точек части границы	Координаты, м		Метод определения координат характерной точки	Средняя квадратическая погрешность положения характерной точки (Mt), м	Описание обозначения точки на местности (при наличии)
	X	Y			
1	2	3	4	5	6
2707	384064.49	1336679.56	Аналитический метод	0.1	-
2708	384064.19	1336679.45	Аналитический метод	0.1	-
2709	384038.46	1336670.46	Аналитический метод	0.1	-
2710	384022.53	1336664.88	Аналитический метод	0.1	-
2711	384020.72	1336664.25	Аналитический метод	0.1	-
2712	384014.76	1336662.16	Аналитический метод	0.1	-
2699	383995.95	1336655.78	Аналитический метод	0.1	-
Часть 87					
2713	383921.61	1336597.42	Аналитический метод	0.1	-
2714	383919.87	1336603.50	Аналитический метод	0.1	-
2715	383909.67	1336639.27	Аналитический метод	0.1	-
2716	383888.87	1336633.34	Аналитический метод	0.1	-
2717	383886.46	1336632.68	Аналитический метод	0.1	-
2718	383905.52	1336573.80	Аналитический метод	0.1	-
2719	383926.63	1336579.82	Аналитический метод	0.1	-
2713	383921.61	1336597.42	Аналитический метод	0.1	-
Часть 88					
2720	383904.88	1336524.79	Аналитический метод	0.1	-
2721	383903.81	1336528.78	Аналитический метод	0.1	-
2722	383895.32	1336558.49	Аналитический метод	0.1	-
2723	383853.43	1336686.04	Аналитический метод	0.1	-
2724	383836.15	1336682.54	Аналитический метод	0.1	-
2725	383821.74	1336745.48	Аналитический метод	0.1	-
2726	383810.50	1336794.62	Аналитический метод	0.1	-
2727	383795.08	1336862.62	Аналитический метод	0.1	-
2728	383776.28	1336945.53	Аналитический метод	0.1	-

3. Сведения о характерных точках части (частей) границы объекта					
Обозначение характерных точек части границы	Координаты, м		Метод определения координат характерной точки	Средняя квадратическая погрешность положения характерной точки (Mt), м	Описание обозначения точки на местности (при наличии)
	X	Y			
1	2	3	4	5	6
2729	383752.74	1336939.97	Аналитический метод	0.1	-
2730	383728.42	1336934.04	Аналитический метод	0.1	-
2731	383730.48	1336925.52	Аналитический метод	0.1	-
2732	383742.59	1336875.92	Аналитический метод	0.1	-
2733	383800.43	1336696.86	Аналитический метод	0.1	-
2734	383806.75	1336671.09	Аналитический метод	0.1	-
2735	383807.98	1336667.29	Аналитический метод	0.1	-
2736	383842.95	1336559.53	Аналитический метод	0.1	-
2737	383846.97	1336547.12	Аналитический метод	0.1	-
2738	383848.86	1336541.30	Аналитический метод	0.1	-
2739	383859.49	1336507.96	Аналитический метод	0.1	-
2740	383859.66	1336508.01	Аналитический метод	0.1	-
2741	383899.80	1336522.86	Аналитический метод	0.1	-
2720	383904.88	1336524.79	Аналитический метод	0.1	-
Часть 89					
2742	384211.75	1337187.69	Аналитический метод	0.1	-
2743	384142.28	1337167.55	Аналитический метод	0.1	-
2744	384144.62	1337152.09	Аналитический метод	0.1	-
2745	384144.93	1337150.03	Аналитический метод	0.1	-
2746	384195.22	1337159.92	Аналитический метод	0.1	-
2747	384199.53	1337160.77	Аналитический метод	0.1	-
2748	384215.45	1337163.90	Аналитический метод	0.1	-
2749	384243.76	1337169.55	Аналитический метод	0.1	-
2750	384251.47	1337171.08	Аналитический метод	0.1	-
2751	384255.10	1337171.81	Аналитический метод	0.1	-
2752	384258.74	1337172.53	Аналитический метод	0.1	-

3. Сведения о характерных точках части (частей) границы объекта					
Обозначение характерных точек части границы	Координаты, м		Метод определения координат характерной точки	Средняя квадратическая погрешность положения характерной точки (Mt), м	Описание обозначения точки на местности (при наличии)
	X	Y			
1	2	3	4	5	6
2753	384288.11	1337178.39	Аналитический метод	0.1	-
2754	384310.95	1337182.47	Аналитический метод	0.1	-
2755	384313.38	1337182.91	Аналитический метод	0.1	-
2756	384318.93	1337183.90	Аналитический метод	0.1	-
2757	384364.12	1337191.98	Аналитический метод	0.1	-
2758	384360.81	1337199.83	Аналитический метод	0.1	-
2759	384360.08	1337201.55	Аналитический метод	0.1	-
2760	384359.80	1337202.21	Аналитический метод	0.1	-
2761	384349.63	1337226.28	Аналитический метод	0.1	-
2762	384349.58	1337226.41	Аналитический метод	0.1	-
2763	384349.12	1337227.49	Аналитический метод	0.1	-
2764	384339.00	1337224.56	Аналитический метод	0.1	-
2765	384256.26	1337200.58	Аналитический метод	0.1	-
2766	384255.66	1337200.41	Аналитический метод	0.1	-
2742	384211.75	1337187.69	Аналитический метод	0.1	-
Часть 90					
2767	384189.84	1336703.40	Аналитический метод	0.1	-
2768	384187.94	1336708.67	Аналитический метод	0.1	-
2769	384183.29	1336721.56	Аналитический метод	0.1	-
2770	384183.05	1336721.47	Аналитический метод	0.1	-
2771	384180.41	1336720.52	Аналитический метод	0.1	-
2772	384141.44	1336706.44	Аналитический метод	0.1	-
2773	384151.64	1336678.22	Аналитический метод	0.1	-
2774	384193.47	1336693.34	Аналитический метод	0.1	-
2775	384191.69	1336698.27	Аналитический метод	0.1	-
2776	384191.49	1336698.82	Аналитический метод	0.1	-

3. Сведения о характерных точках части (частей) границы объекта					
Обозначение характерных точек части границы	Координаты, м		Метод определения координат характерной точки	Средняя квадратическая погрешность положения характерной точки (Mt), м	Описание обозначения точки на местности (при наличии)
	X	Y			
1	2	3	4	5	6
2777	384189.86	1336703.35	Аналитический метод	0.1	-
2767	384189.84	1336703.40	Аналитический метод	0.1	-
Часть 91					
2778	384601.24	1336947.22	Аналитический метод	0.1	-
2779	384599.35	1336956.51	Аналитический метод	0.1	-
2780	384589.98	1337002.48	Аналитический метод	0.1	-
2781	384519.54	1336988.67	Аналитический метод	0.1	-
2782	384502.28	1336985.16	Аналитический метод	0.1	-
2783	384479.64	1336980.64	Аналитический метод	0.1	-
2784	384479.71	1336980.34	Аналитический метод	0.1	-
2785	384482.42	1336967.28	Аналитический метод	0.1	-
2786	384482.93	1336964.83	Аналитический метод	0.1	-
2787	384483.74	1336960.93	Аналитический метод	0.1	-
2788	384484.17	1336958.85	Аналитический метод	0.1	-
2789	384472.89	1336956.51	Аналитический метод	0.1	-
2790	384460.17	1336953.87	Аналитический метод	0.1	-
2791	384455.61	1336975.85	Аналитический метод	0.1	-
2792	384441.08	1336972.95	Аналитический метод	0.1	-
2793	384427.42	1336970.42	Аналитический метод	0.1	-
2794	384407.27	1336966.08	Аналитический метод	0.1	-
2795	384388.68	1336961.90	Аналитический метод	0.1	-
2796	384236.07	1336927.62	Аналитический метод	0.1	-
2797	384209.89	1336922.04	Аналитический метод	0.1	-
2798	384188.67	1336917.17	Аналитический метод	0.1	-
2799	384190.08	1336893.46	Аналитический метод	0.1	-
2800	384190.22	1336891.14	Аналитический метод	0.1	-

3. Сведения о характерных точках части (частей) границы объекта					
Обозначение характерных точек части границы	Координаты, м		Метод определения координат характерной точки	Средняя квадратическая погрешность положения характерной точки (Mt), м	Описание обозначения точки на местности (при наличии)
	X	Y			
1	2	3	4	5	6
2801	384192.32	1336855.91	Аналитический метод	0.1	-
2802	384207.40	1336856.65	Аналитический метод	0.1	-
2803	384208.66	1336833.67	Аналитический метод	0.1	-
2804	384210.30	1336803.42	Аналитический метод	0.1	-
2805	384210.60	1336797.87	Аналитический метод	0.1	-
2806	384210.76	1336795.02	Аналитический метод	0.1	-
2807	384210.77	1336794.77	Аналитический метод	0.1	-
2808	384207.86	1336794.63	Аналитический метод	0.1	-
2809	384206.61	1336794.56	Аналитический метод	0.1	-
2810	384194.59	1336793.97	Аналитический метод	0.1	-
2811	384185.33	1336793.51	Аналитический метод	0.1	-
2812	384173.04	1336792.91	Аналитический метод	0.1	-
2813	384168.67	1336792.69	Аналитический метод	0.1	-
2814	384148.83	1336791.71	Аналитический метод	0.1	-
2815	384149.87	1336772.67	Аналитический метод	0.1	-
2816	384131.15	1336766.10	Аналитический метод	0.1	-
2817	384146.93	1336721.01	Аналитический метод	0.1	-
2818	384181.09	1336733.27	Аналитический метод	0.1	-
2819	384203.86	1336741.55	Аналитический метод	0.1	-
2820	384303.19	1336778.91	Аналитический метод	0.1	-
2821	384370.74	1336806.49	Аналитический метод	0.1	-
2822	384382.51	1336811.30	Аналитический метод	0.1	-
2823	384406.88	1336821.25	Аналитический метод	0.1	-
2824	384405.69	1336830.27	Аналитический метод	0.1	-
2825	384388.14	1336865.72	Аналитический метод	0.1	-
2826	384376.98	1336894.66	Аналитический метод	0.1	-

3. Сведения о характерных точках части (частей) границы объекта					
Обозначение характерных точек части границы	Координаты, м		Метод определения координат характерной точки	Средняя квадратическая погрешность положения характерной точки (Mt), м	Описание обозначения точки на местности (при наличии)
	X	Y			
1	2	3	4	5	6
2827	384420.04	1336905.04	Аналитический метод	0.1	-
2828	384449.71	1336912.04	Аналитический метод	0.1	-
2829	384463.39	1336915.25	Аналитический метод	0.1	-
2830	384472.05	1336917.41	Аналитический метод	0.1	-
2831	384479.52	1336919.28	Аналитический метод	0.1	-
2832	384479.15	1336921.54	Аналитический метод	0.1	-
2833	384514.04	1336927.34	Аналитический метод	0.1	-
2834	384530.63	1336931.22	Аналитический метод	0.1	-
2835	384530.15	1336933.65	Аналитический метод	0.1	-
2836	384546.40	1336937.37	Аналитический метод	0.1	-
2837	384563.79	1336941.06	Аналитический метод	0.1	-
2778	384601.24	1336947.22	Аналитический метод	0.1	-
Часть 92					
2838	384618.34	1337212.12	Аналитический метод	0.1	-
2839	384617.25	1337216.05	Аналитический метод	0.1	-
2840	384615.98	1337220.90	Аналитический метод	0.1	-
2841	384606.84	1337247.94	Аналитический метод	0.1	-
2842	384602.31	1337261.33	Аналитический метод	0.1	-
2843	384599.17	1337260.44	Аналитический метод	0.1	-
2844	384597.04	1337259.83	Аналитический метод	0.1	-
2845	384586.48	1337296.08	Аналитический метод	0.1	-
2846	384520.29	1337277.02	Аналитический метод	0.1	-
2847	384517.42	1337276.20	Аналитический метод	0.1	-
2848	384481.10	1337265.74	Аналитический метод	0.1	-
2849	384476.24	1337288.13	Аналитический метод	0.1	-
2850	384451.37	1337282.91	Аналитический метод	0.1	-

3. Сведения о характерных точках части (частей) границы объекта					
Обозначение характерных точек части границы	Координаты, м		Метод определения координат характерной точки	Средняя квадратическая погрешность положения характерной точки (Mt), м	Описание обозначения точки на местности (при наличии)
	X	Y			
1	2	3	4	5	6
2851	384456.54	1337258.62	Аналитический метод	0.1	-
2852	384441.16	1337254.16	Аналитический метод	0.1	-
2853	384436.70	1337252.87	Аналитический метод	0.1	-
2854	384432.27	1337251.58	Аналитический метод	0.1	-
2855	384408.45	1337244.68	Аналитический метод	0.1	-
2856	384393.61	1337240.38	Аналитический метод	0.1	-
2857	384372.40	1337234.23	Аналитический метод	0.1	-
2858	384358.81	1337230.30	Аналитический метод	0.1	-
2859	384359.07	1337229.68	Аналитический метод	0.1	-
2860	384359.20	1337229.37	Аналитический метод	0.1	-
2861	384359.71	1337228.10	Аналитический метод	0.1	-
2862	384363.14	1337219.99	Аналитический метод	0.1	-
2863	384363.20	1337219.83	Аналитический метод	0.1	-
2864	384366.74	1337211.45	Аналитический метод	0.1	-
2865	384367.07	1337210.68	Аналитический метод	0.1	-
2866	384368.57	1337207.12	Аналитический метод	0.1	-
2867	384370.67	1337202.16	Аналитический метод	0.1	-
2868	384370.78	1337201.89	Аналитический метод	0.1	-
2869	384371.59	1337199.96	Аналитический метод	0.1	-
2870	384372.90	1337196.89	Аналитический метод	0.1	-
2871	384377.54	1337185.90	Аналитический метод	0.1	-
2872	384377.57	1337185.83	Аналитический метод	0.1	-
2873	384379.27	1337181.66	Аналитический метод	0.1	-
2874	384379.47	1337181.16	Аналитический метод	0.1	-
2875	384380.23	1337179.19	Аналитический метод	0.1	-
2876	384387.75	1337159.76	Аналитический метод	0.1	-

3. Сведения о характерных точках части (частей) границы объекта					
Обозначение характерных точек части границы	Координаты, м		Метод определения координат характерной точки	Средняя квадратическая погрешность положения характерной точки (Mt), м	Описание обозначения точки на местности (при наличии)
	X	Y			
1	2	3	4	5	6
2877	384388.14	1337158.74	Аналитический метод	0.1	-
2878	384393.97	1337143.67	Аналитический метод	0.1	-
2879	384399.02	1337130.63	Аналитический метод	0.1	-
2880	384400.26	1337128.99	Аналитический метод	0.1	-
2881	384412.33	1337132.15	Аналитический метод	0.1	-
2882	384415.89	1337133.08	Аналитический метод	0.1	-
2883	384431.71	1337137.22	Аналитический метод	0.1	-
2884	384456.29	1337142.61	Аналитический метод	0.1	-
2885	384461.73	1337143.79	Аналитический метод	0.1	-
2886	384463.72	1337144.22	Аналитический метод	0.1	-
2887	384466.80	1337144.89	Аналитический метод	0.1	-
2888	384469.69	1337145.52	Аналитический метод	0.1	-
2889	384481.22	1337148.03	Аналитический метод	0.1	-
2890	384506.58	1337153.28	Аналитический метод	0.1	-
2891	384507.53	1337153.48	Аналитический метод	0.1	-
2892	384509.66	1337153.91	Аналитический метод	0.1	-
2893	384521.98	1337156.44	Аналитический метод	0.1	-
2894	384524.31	1337156.92	Аналитический метод	0.1	-
2895	384533.77	1337158.86	Аналитический метод	0.1	-
2896	384544.18	1337161.26	Аналитический метод	0.1	-
2897	384553.87	1337163.50	Аналитический метод	0.1	-
2898	384560.82	1337165.10	Аналитический метод	0.1	-
2899	384561.52	1337165.26	Аналитический метод	0.1	-
2900	384563.37	1337165.69	Аналитический метод	0.1	-
2901	384563.72	1337165.77	Аналитический метод	0.1	-
2902	384573.02	1337167.88	Аналитический метод	0.1	-

3. Сведения о характерных точках части (частей) границы объекта					
Обозначение характерных точек части границы	Координаты, м		Метод определения координат характерной точки	Средняя квадратическая погрешность положения характерной точки (Mt), м	Описание обозначения точки на местности (при наличии)
	X	Y			
1	2	3	4	5	6
2903	384575.29	1337168.40	Аналитический метод	0.1	-
2904	384595.30	1337172.94	Аналитический метод	0.1	-
2905	384595.34	1337172.82	Аналитический метод	0.1	-
2906	384607.39	1337175.51	Аналитический метод	0.1	-
2907	384617.47	1337177.56	Аналитический метод	0.1	-
2908	384621.72	1337178.50	Аналитический метод	0.1	-
2909	384624.60	1337179.13	Аналитический метод	0.1	-
2910	384627.70	1337179.82	Аналитический метод	0.1	-
2911	384627.60	1337180.17	Аналитический метод	0.1	-
2912	384626.23	1337184.89	Аналитический метод	0.1	-
2838	384618.34	1337212.12	Аналитический метод	0.1	-
Часть 93					
2913	384604.03	1337095.41	Аналитический метод	0.1	-
2914	384602.40	1337103.71	Аналитический метод	0.1	-
2915	384600.09	1337115.53	Аналитический метод	0.1	-
2916	384597.85	1337126.97	Аналитический метод	0.1	-
2917	384593.26	1337150.40	Аналитический метод	0.1	-
2918	384592.46	1337150.25	Аналитический метод	0.1	-
2919	384586.20	1337148.99	Аналитический метод	0.1	-
2920	384587.64	1337142.16	Аналитический метод	0.1	-
2921	384588.85	1337136.46	Аналитический метод	0.1	-
2922	384589.77	1337132.11	Аналитический метод	0.1	-
2923	384591.19	1337125.37	Аналитический метод	0.1	-
2924	384581.19	1337123.26	Аналитический метод	0.1	-
2925	384571.26	1337121.17	Аналитический метод	0.1	-
2926	384566.15	1337145.14	Аналитический метод	0.1	-

3. Сведения о характерных точках части (частей) границы объекта					
Обозначение характерных точек части границы	Координаты, м		Метод определения координат характерной точки	Средняя квадратическая погрешность положения характерной точки (Mt), м	Описание обозначения точки на местности (при наличии)
	X	Y			
1	2	3	4	5	6
2927	384558.92	1337143.75	Аналитический метод	0.1	-
2928	384553.38	1337142.66	Аналитический метод	0.1	-
2929	384554.83	1337135.66	Аналитический метод	0.1	-
2930	384555.69	1337131.48	Аналитический метод	0.1	-
2931	384556.33	1337128.38	Аналитический метод	0.1	-
2932	384558.30	1337118.87	Аналитический метод	0.1	-
2933	384534.30	1337113.89	Аналитический метод	0.1	-
2934	384529.19	1337137.68	Аналитический метод	0.1	-
2935	384524.00	1337136.65	Аналитический метод	0.1	-
2936	384519.26	1337135.71	Аналитический метод	0.1	-
2937	384521.36	1337125.73	Аналитический метод	0.1	-
2938	384522.29	1337121.27	Аналитический метод	0.1	-
2939	384522.63	1337119.67	Аналитический метод	0.1	-
2940	384524.28	1337111.79	Аналитический метод	0.1	-
2941	384500.29	1337106.82	Аналитический метод	0.1	-
2942	384495.26	1337130.73	Аналитический метод	0.1	-
2943	384495.25	1337130.75	Аналитический метод	0.1	-
2944	384456.17	1337122.68	Аналитический метод	0.1	-
2945	384438.95	1337119.24	Аналитический метод	0.1	-
2946	384418.00	1337115.35	Аналитический метод	0.1	-
2947	384428.48	1337060.19	Аналитический метод	0.1	-
2948	384434.36	1337061.42	Аналитический метод	0.1	-
2949	384449.94	1337064.57	Аналитический метод	0.1	-
2950	384469.77	1337068.51	Аналитический метод	0.1	-
2951	384499.27	1337074.12	Аналитический метод	0.1	-
2952	384570.92	1337088.58	Аналитический метод	0.1	-

3. Сведения о характерных точках части (частей) границы объекта					
Обозначение характерных точек части границы	Координаты, м		Метод определения координат характерной точки	Средняя квадратическая погрешность положения характерной точки (Mt), м	Описание обозначения точки на местности (при наличии)
	X	Y			
1	2	3	4	5	6
2953	384587.42	1337092.05	Аналитический метод	0.1	-
2954	384602.49	1337095.10	Аналитический метод	0.1	-
2913	384604.03	1337095.41	Аналитический метод	0.1	-
Часть 94					
2955	384616.59	1337031.28	Аналитический метод	0.1	-
2956	384614.02	1337044.39	Аналитический метод	0.1	-
2957	384611.96	1337054.93	Аналитический метод	0.1	-
2958	384609.81	1337065.89	Аналитический метод	0.1	-
2959	384605.33	1337088.77	Аналитический метод	0.1	-
2960	384589.12	1337085.99	Аналитический метод	0.1	-
2961	384571.12	1337081.83	Аналитический метод	0.1	-
2962	384571.89	1337077.39	Аналитический метод	0.1	-
2963	384555.77	1337074.30	Аналитический метод	0.1	-
2964	384535.51	1337070.20	Аналитический метод	0.1	-
2965	384521.62	1337067.30	Аналитический метод	0.1	-
2966	384472.05	1337058.21	Аналитический метод	0.1	-
2967	384467.63	1337057.18	Аналитический метод	0.1	-
2968	384430.40	1337050.11	Аналитический метод	0.1	-
2969	384430.79	1337048.04	Аналитический метод	0.1	-
2970	384441.74	1336994.34	Аналитический метод	0.1	-
2971	384452.36	1336996.53	Аналитический метод	0.1	-
2972	384463.73	1336998.75	Аналитический метод	0.1	-
2973	384479.67	1337002.30	Аналитический метод	0.1	-
2974	384480.26	1337002.53	Аналитический метод	0.1	-
2975	384487.92	1337004.19	Аналитический метод	0.1	-
2976	384508.12	1337008.26	Аналитический метод	0.1	-

3. Сведения о характерных точках части (частей) границы объекта					
Обозначение характерных точек части границы	Координаты, м		Метод определения координат характерной точки	Средняя квадратическая погрешность положения характерной точки (Mt), м	Описание обозначения точки на местности (при наличии)
	X	Y			
1	2	3	4	5	6
2977	384515.79	1337009.68	Аналитический метод	0.1	-
2978	384549.22	1337016.88	Аналитический метод	0.1	-
2979	384566.40	1337020.30	Аналитический метод	0.1	-
2980	384583.48	1337024.21	Аналитический метод	0.1	-
2981	384601.78	1337027.56	Аналитический метод	0.1	-
2955	384616.59	1337031.28	Аналитический метод	0.1	-
Часть 95					
2982	384670.52	1337051.60	Аналитический метод	0.1	-
2983	384665.93	1337050.61	Аналитический метод	0.1	-
2984	384651.15	1337047.41	Аналитический метод	0.1	-
2985	384649.33	1337055.85	Аналитический метод	0.1	-
2986	384648.57	1337059.37	Аналитический метод	0.1	-
2987	384646.46	1337069.18	Аналитический метод	0.1	-
2988	384665.89	1337073.37	Аналитический метод	0.1	-
2989	384664.46	1337080.13	Аналитический метод	0.1	-
2990	384662.78	1337089.11	Аналитический метод	0.1	-
2991	384642.85	1337084.93	Аналитический метод	0.1	-
2992	384640.30	1337097.10	Аналитический метод	0.1	-
2993	384637.82	1337108.91	Аналитический метод	0.1	-
2994	384657.79	1337113.10	Аналитический метод	0.1	-
2995	384656.34	1337120.74	Аналитический метод	0.1	-
2996	384654.83	1337127.47	Аналитический метод	0.1	-
2997	384634.40	1337123.31	Аналитический метод	0.1	-
2998	384631.94	1337135.35	Аналитический метод	0.1	-
2999	384629.52	1337147.33	Аналитический метод	0.1	-
3000	384649.86	1337151.49	Аналитический метод	0.1	-

3. Сведения о характерных точках части (частей) границы объекта					
Обозначение характерных точек части границы	Координаты, м		Метод определения координат характерной точки	Средняя квадратическая погрешность положения характерной точки (Mt), м	Описание обозначения точки на местности (при наличии)
	X	Y			
1	2	3	4	5	6
3001	384648.55	1337157.43	Аналитический метод	0.1	-
3002	384648.03	1337157.34	Аналитический метод	0.1	-
3003	384646.83	1337157.13	Аналитический метод	0.1	-
3004	384620.95	1337152.57	Аналитический метод	0.1	-
3005	384601.34	1337149.55	Аналитический метод	0.1	-
3006	384623.99	1337032.64	Аналитический метод	0.1	-
3007	384636.71	1337034.83	Аналитический метод	0.1	-
3008	384671.32	1337041.14	Аналитический метод	0.1	-
3009	384671.97	1337044.78	Аналитический метод	0.1	-
2982	384670.52	1337051.60	Аналитический метод	0.1	-
Часть 96					
3010	384734.58	1337140.92	Аналитический метод	0.1	-
3011	384731.09	1337155.03	Аналитический метод	0.1	-
3012	384676.13	1337141.32	Аналитический метод	0.1	-
3013	384676.40	1337139.76	Аналитический метод	0.1	-
3014	384671.75	1337138.94	Аналитический метод	0.1	-
3015	384670.34	1337138.69	Аналитический метод	0.1	-
3016	384679.06	1337088.90	Аналитический метод	0.1	-
3017	384679.76	1337089.03	Аналитический метод	0.1	-
3018	384710.82	1337094.16	Аналитический метод	0.1	-
3019	384706.74	1337112.08	Аналитический метод	0.1	-
3020	384705.85	1337115.98	Аналитический метод	0.1	-
3021	384705.06	1337119.43	Аналитический метод	0.1	-
3022	384703.89	1337124.55	Аналитический метод	0.1	-
3023	384736.01	1337134.21	Аналитический метод	0.1	-
3010	384734.58	1337140.92	Аналитический метод	0.1	-

3. Сведения о характерных точках части (частей) границы объекта					
Обозначение характерных точек части границы	Координаты, м		Метод определения координат характерной точки	Средняя квадратическая погрешность положения характерной точки (Mt), м	Описание обозначения точки на местности (при наличии)
	X	Y			
1	2	3	4	5	6
Часть 97					
3024	384882.35	1337153.54	Аналитический метод	0.1	-
3025	384874.36	1337169.02	Аналитический метод	0.1	-
3026	384861.21	1337189.34	Аналитический метод	0.1	-
3027	384821.11	1337178.89	Аналитический метод	0.1	-
3028	384793.40	1337171.38	Аналитический метод	0.1	-
3029	384794.67	1337166.68	Аналитический метод	0.1	-
3030	384795.38	1337164.07	Аналитический метод	0.1	-
3031	384805.03	1337135.65	Аналитический метод	0.1	-
3032	384809.17	1337134.41	Аналитический метод	0.1	-
3033	384810.30	1337134.07	Аналитический метод	0.1	-
3034	384810.98	1337134.21	Аналитический метод	0.1	-
3035	384827.12	1337137.67	Аналитический метод	0.1	-
3036	384827.14	1337137.54	Аналитический метод	0.1	-
3037	384847.23	1337144.26	Аналитический метод	0.1	-
3038	384847.64	1337144.39	Аналитический метод	0.1	-
3039	384850.75	1337145.04	Аналитический метод	0.1	-
3040	384853.22	1337145.56	Аналитический метод	0.1	-
3041	384859.52	1337146.87	Аналитический метод	0.1	-
3042	384860.17	1337147.00	Аналитический метод	0.1	-
3043	384862.46	1337147.44	Аналитический метод	0.1	-
3044	384877.11	1337151.93	Аналитический метод	0.1	-
3024	384882.35	1337153.54	Аналитический метод	0.1	-
Часть 98					
3045	384881.70	1337080.27	Аналитический метод	0.1	-
3046	384861.20	1337076.10	Аналитический метод	0.1	-

3. Сведения о характерных точках части (частей) границы объекта					
Обозначение характерных точек части границы	Координаты, м		Метод определения координат характерной точки	Средняя квадратическая погрешность положения характерной точки (Mt), м	Описание обозначения точки на местности (при наличии)
	X	Y			
1	2	3	4	5	6
3047	384846.87	1337076.57	Аналитический метод	0.1	-
3048	384845.33	1337076.32	Аналитический метод	0.1	-
3049	384839.77	1337075.39	Аналитический метод	0.1	-
3050	384835.70	1337074.70	Аналитический метод	0.1	-
3051	384828.15	1337073.44	Аналитический метод	0.1	-
3052	384750.63	1337053.84	Аналитический метод	0.1	-
3053	384750.48	1337053.81	Аналитический метод	0.1	-
3054	384747.14	1337053.05	Аналитический метод	0.1	-
3055	384727.22	1337048.57	Аналитический метод	0.1	-
3056	384726.79	1337048.51	Аналитический метод	0.1	-
3057	384723.55	1337064.29	Аналитический метод	0.1	-
3058	384740.18	1337067.69	Аналитический метод	0.1	-
3059	384747.32	1337069.15	Аналитический метод	0.1	-
3060	384747.48	1337069.18	Аналитический метод	0.1	-
3061	384786.52	1337077.27	Аналитический метод	0.1	-
3062	384799.31	1337079.70	Аналитический метод	0.1	-
3063	384805.14	1337080.80	Аналитический метод	0.1	-
3064	384805.38	1337080.85	Аналитический метод	0.1	-
3065	384822.02	1337083.01	Аналитический метод	0.1	-
3066	384826.23	1337083.56	Аналитический метод	0.1	-
3067	384826.17	1337083.84	Аналитический метод	0.1	-
3068	384827.26	1337084.05	Аналитический метод	0.1	-
3069	384829.86	1337084.54	Аналитический метод	0.1	-
3070	384832.30	1337085.01	Аналитический метод	0.1	-
3071	384832.80	1337082.30	Аналитический метод	0.1	-
3072	384839.88	1337083.57	Аналитический метод	0.1	-

3. Сведения о характерных точках части (частей) границы объекта					
Обозначение характерных точек части границы	Координаты, м		Метод определения координат характерной точки	Средняя квадратическая погрешность положения характерной точки (Mt), м	Описание обозначения точки на местности (при наличии)
	X	Y			
1	2	3	4	5	6
3073	384839.40	1337086.14	Аналитический метод	0.1	-
3074	384843.20	1337086.85	Аналитический метод	0.1	-
3075	384843.68	1337084.27	Аналитический метод	0.1	-
3076	384844.55	1337084.43	Аналитический метод	0.1	-
3077	384845.85	1337084.67	Аналитический метод	0.1	-
3078	384846.33	1337084.98	Аналитический метод	0.1	-
3079	384858.78	1337087.99	Аналитический метод	0.1	-
3080	384858.53	1337089.22	Аналитический метод	0.1	-
3081	384857.85	1337092.55	Аналитический метод	0.1	-
3082	384857.84	1337092.81	Аналитический метод	0.1	-
3083	384860.87	1337093.42	Аналитический метод	0.1	-
3084	384864.71	1337094.21	Аналитический метод	0.1	-
3085	384879.75	1337097.26	Аналитический метод	0.1	-
3086	384882.83	1337097.89	Аналитический метод	0.1	-
3087	384897.93	1337100.04	Аналитический метод	0.1	-
3088	384893.35	1337130.13	Аналитический метод	0.1	-
3089	384889.49	1337128.99	Аналитический метод	0.1	-
3090	384889.89	1337126.90	Аналитический метод	0.1	-
3091	384890.03	1337126.13	Аналитический метод	0.1	-
3092	384890.62	1337123.07	Аналитический метод	0.1	-
3093	384890.72	1337122.53	Аналитический метод	0.1	-
3094	384886.10	1337121.55	Аналитический метод	0.1	-
3095	384877.83	1337119.80	Аналитический метод	0.1	-
3096	384866.13	1337117.32	Аналитический метод	0.1	-
3097	384866.65	1337114.58	Аналитический метод	0.1	-
3098	384867.83	1337108.35	Аналитический метод	0.1	-

3. Сведения о характерных точках части (частей) границы объекта					
Обозначение характерных точек части границы	Координаты, м		Метод определения координат характерной точки	Средняя квадратическая погрешность положения характерной точки (Mt), м	Описание обозначения точки на местности (при наличии)
	X	Y			
1	2	3	4	5	6
3099	384859.36	1337106.89	Аналитический метод	0.1	-
3100	384855.51	1337106.22	Аналитический метод	0.1	-
3101	384853.79	1337106.00	Аналитический метод	0.1	-
3102	384850.73	1337105.60	Аналитический метод	0.1	-
3103	384848.30	1337105.28	Аналитический метод	0.1	-
3104	384846.89	1337104.88	Аналитический метод	0.1	-
3105	384832.37	1337102.97	Аналитический метод	0.1	-
3106	384815.08	1337100.28	Аналитический метод	0.1	-
3107	384814.15	1337104.14	Аналитический метод	0.1	-
3108	384712.06	1337086.76	Аналитический метод	0.1	-
3109	384685.40	1337082.15	Аналитический метод	0.1	-
3110	384680.40	1337081.27	Аналитический метод	0.1	-
3111	384680.49	1337080.76	Аналитический метод	0.1	-
3112	384681.53	1337075.15	Аналитический метод	0.1	-
3113	384688.61	1337040.87	Аналитический метод	0.1	-
3114	384691.97	1337039.09	Аналитический метод	0.1	-
3115	384692.27	1337037.05	Аналитический метод	0.1	-
3116	384695.23	1337024.06	Аналитический метод	0.1	-
3117	384697.99	1337010.96	Аналитический метод	0.1	-
3118	384702.26	1336990.68	Аналитический метод	0.1	-
3119	384703.35	1336985.50	Аналитический метод	0.1	-
3120	384701.93	1336985.15	Аналитический метод	0.1	-
3121	384702.83	1336980.58	Аналитический метод	0.1	-
3122	384708.96	1336981.79	Аналитический метод	0.1	-
3123	384715.04	1336983.19	Аналитический метод	0.1	-
3124	384739.21	1336989.38	Аналитический метод	0.1	-

3. Сведения о характерных точках части (частей) границы объекта					
Обозначение характерных точек части границы	Координаты, м		Метод определения координат характерной точки	Средняя квадратическая погрешность положения характерной точки (Mt), м	Описание обозначения точки на местности (при наличии)
	X	Y			
1	2	3	4	5	6
3125	384741.03	1336990.44	Аналитический метод	0.1	-
3126	384742.63	1336991.37	Аналитический метод	0.1	-
3127	384744.56	1336993.63	Аналитический метод	0.1	-
3128	384744.59	1336995.20	Аналитический метод	0.1	-
3129	384743.12	1337000.49	Аналитический метод	0.1	-
3130	384751.77	1337002.55	Аналитический метод	0.1	-
3131	384752.47	1337002.67	Аналитический метод	0.1	-
3132	384754.76	1336992.66	Аналитический метод	0.1	-
3133	384756.26	1336986.08	Аналитический метод	0.1	-
3134	384756.44	1336985.30	Аналитический метод	0.1	-
3135	384754.17	1336983.37	Аналитический метод	0.1	-
3136	384750.80	1336981.14	Аналитический метод	0.1	-
3137	384748.08	1336979.39	Аналитический метод	0.1	-
3138	384740.95	1336977.57	Аналитический метод	0.1	-
3139	384705.11	1336969.06	Аналитический метод	0.1	-
3140	384712.09	1336933.67	Аналитический метод	0.1	-
3141	384715.67	1336934.35	Аналитический метод	0.1	-
3142	384757.51	1336942.26	Аналитический метод	0.1	-
3143	384776.02	1336946.43	Аналитический метод	0.1	-
3144	384781.45	1336949.70	Аналитический метод	0.1	-
3145	384782.02	1336951.56	Аналитический метод	0.1	-
3146	384779.96	1336961.41	Аналитический метод	0.1	-
3147	384778.56	1336967.76	Аналитический метод	0.1	-
3148	384777.74	1336971.47	Аналитический метод	0.1	-
3149	384768.39	1337014.71	Аналитический метод	0.1	-
3150	384750.21	1337010.78	Аналитический метод	0.1	-

3. Сведения о характерных точках части (частей) границы объекта					
Обозначение характерных точек части границы	Координаты, м		Метод определения координат характерной точки	Средняя квадратическая погрешность положения характерной точки (Mt), м	Описание обозначения точки на местности (при наличии)
	X	Y			
1	2	3	4	5	6
3151	384748.55	1337017.44	Аналитический метод	0.1	-
3152	384747.57	1337021.38	Аналитический метод	0.1	-
3153	384735.37	1337018.88	Аналитический метод	0.1	-
3154	384732.78	1337031.28	Аналитический метод	0.1	-
3155	384743.35	1337033.53	Аналитический метод	0.1	-
3156	384742.11	1337039.33	Аналитический метод	0.1	-
3157	384745.04	1337040.00	Аналитический метод	0.1	-
3158	384746.28	1337034.15	Аналитический метод	0.1	-
3159	384756.66	1337036.36	Аналитический метод	0.1	-
3160	384756.86	1337035.41	Аналитический метод	0.1	-
3161	384756.91	1337035.16	Аналитический метод	0.1	-
3162	384757.46	1337032.55	Аналитический метод	0.1	-
3163	384758.05	1337029.75	Аналитический метод	0.1	-
3164	384758.74	1337026.49	Аналитический метод	0.1	-
3165	384759.79	1337019.75	Аналитический метод	0.1	-
3166	384790.91	1337026.14	Аналитический метод	0.1	-
3167	384833.61	1337034.90	Аналитический метод	0.1	-
3168	384863.57	1337041.05	Аналитический метод	0.1	-
3169	384867.56	1337041.77	Аналитический метод	0.1	-
3170	384863.27	1337064.94	Аналитический метод	0.1	-
3171	384863.90	1337065.14	Аналитический метод	0.1	-
3172	384874.26	1337067.21	Аналитический метод	0.1	-
3173	384878.06	1337067.97	Аналитический метод	0.1	-
3174	384878.15	1337067.99	Аналитический метод	0.1	-
3175	384878.77	1337068.11	Аналитический метод	0.1	-
3176	384885.01	1337069.36	Аналитический метод	0.1	-

3. Сведения о характерных точках части (частей) границы объекта					
Обозначение характерных точек части границы	Координаты, м		Метод определения координат характерной точки	Средняя квадратическая погрешность положения характерной точки (Mt), м	Описание обозначения точки на местности (при наличии)
	X	Y			
1	2	3	4	5	6
3177	384888.17	1337069.99	Аналитический метод	0.1	-
3178	384892.99	1337071.21	Аналитический метод	0.1	-
3179	384902.00	1337073.33	Аналитический метод	0.1	-
3180	384900.36	1337084.15	Аналитический метод	0.1	-
3181	384893.74	1337082.88	Аналитический метод	0.1	-
3182	384886.23	1337081.19	Аналитический метод	0.1	-
3183	384884.60	1337080.86	Аналитический метод	0.1	-
3045	384881.70	1337080.27	Аналитический метод	0.1	-
Часть 99					
3184	384911.48	1336999.52	Аналитический метод	0.1	-
3185	384912.13	1337006.84	Аналитический метод	0.1	-
3186	384911.45	1337011.33	Аналитический метод	0.1	-
3187	384906.91	1337041.09	Аналитический метод	0.1	-
3188	384846.27	1337030.29	Аналитический метод	0.1	-
3189	384837.86	1337028.63	Аналитический метод	0.1	-
3190	384796.71	1337020.50	Аналитический метод	0.1	-
3191	384777.92	1337016.57	Аналитический метод	0.1	-
3192	384780.94	1337002.09	Аналитический метод	0.1	-
3193	384792.42	1336955.85	Аналитический метод	0.1	-
3194	384795.73	1336954.02	Аналитический метод	0.1	-
3195	384800.31	1336953.69	Аналитический метод	0.1	-
3196	384815.66	1336957.10	Аналитический метод	0.1	-
3197	384850.33	1336965.98	Аналитический метод	0.1	-
3198	384888.97	1336975.93	Аналитический метод	0.1	-
3199	384894.57	1336978.77	Аналитический метод	0.1	-
3200	384906.00	1336988.30	Аналитический метод	0.1	-

3. Сведения о характерных точках части (частей) границы объекта					
Обозначение характерных точек части границы	Координаты, м		Метод определения координат характерной точки	Средняя квадратическая погрешность положения характерной точки (Mt), м	Описание обозначения точки на местности (при наличии)
	X	Y			
1	2	3	4	5	6
3201	384908.33	1336992.33	Аналитический метод	0.1	-
3184	384911.48	1336999.52	Аналитический метод	0.1	-
Часть 100					
3202	384877.91	1336954.96	Аналитический метод	0.1	-
3203	384841.73	1336945.93	Аналитический метод	0.1	-
3204	384782.12	1336931.06	Аналитический метод	0.1	-
3205	384715.27	1336917.58	Аналитический метод	0.1	-
3206	384716.09	1336913.43	Аналитический метод	0.1	-
3207	384728.50	1336857.45	Аналитический метод	0.1	-
3208	384725.05	1336855.16	Аналитический метод	0.1	-
3209	384728.46	1336838.05	Аналитический метод	0.1	-
3210	384728.74	1336837.06	Аналитический метод	0.1	-
3211	384729.19	1336836.14	Аналитический метод	0.1	-
3212	384729.79	1336835.31	Аналитический метод	0.1	-
3213	384730.52	1336834.60	Аналитический метод	0.1	-
3214	384731.36	1336834.01	Аналитический метод	0.1	-
3215	384732.29	1336833.58	Аналитический метод	0.1	-
3216	384733.27	1336833.31	Аналитический метод	0.1	-
3217	384734.29	1336833.22	Аналитический метод	0.1	-
3218	384735.31	1336833.30	Аналитический метод	0.1	-
3219	384736.30	1336833.55	Аналитический метод	0.1	-
3220	384737.24	1336833.96	Аналитический метод	0.1	-
3221	384755.07	1336843.79	Аналитический метод	0.1	-
3222	384781.50	1336860.66	Аналитический метод	0.1	-
3223	384824.96	1336886.38	Аналитический метод	0.1	-
3224	384830.88	1336889.08	Аналитический метод	0.1	-

3. Сведения о характерных точках части (частей) границы объекта					
Обозначение характерных точек части границы	Координаты, м		Метод определения координат характерной точки	Средняя квадратическая погрешность положения характерной точки (Mt), м	Описание обозначения точки на местности (при наличии)
	X	Y			
1	2	3	4	5	6
3225	384833.72	1336889.32	Аналитический метод	0.1	-
3226	384854.94	1336896.80	Аналитический метод	0.1	-
3227	384857.56	1336902.38	Аналитический метод	0.1	-
3228	384862.65	1336903.82	Аналитический метод	0.1	-
3229	384862.93	1336905.51	Аналитический метод	0.1	-
3230	384871.30	1336908.03	Аналитический метод	0.1	-
3231	384874.30	1336908.96	Аналитический метод	0.1	-
3232	384882.65	1336911.76	Аналитический метод	0.1	-
3233	384882.38	1336912.86	Аналитический метод	0.1	-
3234	384885.96	1336914.02	Аналитический метод	0.1	-
3235	384882.89	1336931.17	Аналитический метод	0.1	-
3236	384881.35	1336939.77	Аналитический метод	0.1	-
3237	384879.86	1336948.12	Аналитический метод	0.1	-
3202	384877.91	1336954.96	Аналитический метод	0.1	-
Часть 101					
3238	385020.18	1336850.81	Аналитический метод	0.1	-
3239	385018.13	1336858.94	Аналитический метод	0.1	-
3240	385015.29	1336870.26	Аналитический метод	0.1	-
3241	385011.87	1336884.29	Аналитический метод	0.1	-
3242	384992.56	1336884.87	Аналитический метод	0.1	-
3243	384988.00	1336895.61	Аналитический метод	0.1	-
3244	384980.43	1336911.54	Аналитический метод	0.1	-
3245	384971.46	1336915.79	Аналитический метод	0.1	-
3246	384954.16	1336923.52	Аналитический метод	0.1	-
3247	384937.81	1336920.59	Аналитический метод	0.1	-
3248	384915.72	1336914.48	Аналитический метод	0.1	-

3. Сведения о характерных точках части (частей) границы объекта					
Обозначение характерных точек части границы	Координаты, м		Метод определения координат характерной точки	Средняя квадратическая погрешность положения характерной точки (Mt), м	Описание обозначения точки на местности (при наличии)
	X	Y			
1	2	3	4	5	6
3249	384902.21	1336910.58	Аналитический метод	0.1	-
3250	384906.97	1336890.40	Аналитический метод	0.1	-
3251	384947.19	1336800.66	Аналитический метод	0.1	-
3252	384955.02	1336793.95	Аналитический метод	0.1	-
3253	384964.21	1336789.92	Аналитический метод	0.1	-
3254	384974.47	1336794.81	Аналитический метод	0.1	-
3255	385011.99	1336817.74	Аналитический метод	0.1	-
3256	385047.67	1336838.18	Аналитический метод	0.1	-
3257	385050.69	1336839.92	Аналитический метод	0.1	-
3258	385044.20	1336856.78	Аналитический метод	0.1	-
3259	385062.12	1336863.70	Аналитический метод	0.1	-
3260	385051.79	1336886.58	Аналитический метод	0.1	-
3261	385048.32	1336885.04	Аналитический метод	0.1	-
3262	385044.32	1336903.38	Аналитический метод	0.1	-
3263	385043.10	1336914.50	Аналитический метод	0.1	-
3264	385033.49	1336962.77	Аналитический метод	0.1	-
3265	385025.91	1336961.11	Аналитический метод	0.1	-
3266	385021.03	1336960.04	Аналитический метод	0.1	-
3267	385016.03	1336978.29	Аналитический метод	0.1	-
3268	385009.38	1337002.56	Аналитический метод	0.1	-
3269	384996.76	1336998.77	Аналитический метод	0.1	-
3270	384994.65	1337005.58	Аналитический метод	0.1	-
3271	384983.68	1337002.83	Аналитический метод	0.1	-
3272	384978.79	1337001.60	Аналитический метод	0.1	-
3273	384962.92	1336997.62	Аналитический метод	0.1	-
3274	384944.03	1336992.58	Аналитический метод	0.1	-

3. Сведения о характерных точках части (частей) границы объекта					
Обозначение характерных точек части границы	Координаты, м		Метод определения координат характерной точки	Средняя квадратическая погрешность положения характерной точки (Mt), м	Описание обозначения точки на местности (при наличии)
	X	Y			
1	2	3	4	5	6
3275	384927.23	1337007.31	Аналитический метод	0.1	-
3276	384926.21	1336995.75	Аналитический метод	0.1	-
3277	384921.73	1336985.54	Аналитический метод	0.1	-
3278	384917.65	1336978.49	Аналитический метод	0.1	-
3279	384902.87	1336966.16	Аналитический метод	0.1	-
3280	384895.76	1336962.55	Аналитический метод	0.1	-
3281	384893.22	1336961.07	Аналитический метод	0.1	-
3282	384891.97	1336958.79	Аналитический метод	0.1	-
3283	384891.79	1336956.39	Аналитический метод	0.1	-
3284	384898.10	1336928.00	Аналитический метод	0.1	-
3285	384898.61	1336925.85	Аналитический метод	0.1	-
3286	384911.72	1336928.94	Аналитический метод	0.1	-
3287	384933.81	1336935.05	Аналитический метод	0.1	-
3288	384948.73	1336935.70	Аналитический метод	0.1	-
3289	384950.04	1336930.13	Аналитический метод	0.1	-
3290	384955.98	1336931.47	Аналитический метод	0.1	-
3291	384966.20	1336926.90	Аналитический метод	0.1	-
3292	384964.67	1336933.43	Аналитический метод	0.1	-
3293	384959.22	1336956.69	Аналитический метод	0.1	-
3294	384948.11	1336962.75	Аналитический метод	0.1	-
3295	384946.30	1336970.78	Аналитический метод	0.1	-
3296	384956.66	1336973.05	Аналитический метод	0.1	-
3297	384956.78	1336972.48	Аналитический метод	0.1	-
3298	384975.88	1336962.14	Аналитический метод	0.1	-
3299	384979.82	1336944.42	Аналитический метод	0.1	-
3300	384977.70	1336943.95	Аналитический метод	0.1	-

3. Сведения о характерных точках части (частей) границы объекта					
Обозначение характерных точек части границы	Координаты, м		Метод определения координат характерной точки	Средняя квадратическая погрешность положения характерной точки (Mt), м	Описание обозначения точки на местности (при наличии)
	X	Y			
1	2	3	4	5	6
3301	384981.44	1336930.94	Аналитический метод	0.1	-
3302	384985.10	1336918.18	Аналитический метод	0.1	-
3303	384989.35	1336903.38	Аналитический метод	0.1	-
3304	384993.61	1336904.53	Аналитический метод	0.1	-
3305	384996.79	1336896.75	Аналитический метод	0.1	-
3306	385022.92	1336895.96	Аналитический метод	0.1	-
3307	385029.28	1336876.67	Аналитический метод	0.1	-
3308	385041.09	1336856.04	Аналитический метод	0.1	-
3309	385027.54	1336852.65	Аналитический метод	0.1	-
3238	385020.18	1336850.81	Аналитический метод	0.1	-
Часть 102					
3310	384742.09	1336776.05	Аналитический метод	0.1	-
3311	384742.42	1336776.24	Аналитический метод	0.1	-
3312	384742.71	1336776.31	Аналитический метод	0.1	-
3313	384759.21	1336780.34	Аналитический метод	0.1	-
3314	384760.41	1336780.63	Аналитический метод	0.1	-
3315	384764.21	1336781.56	Аналитический метод	0.1	-
3316	384765.47	1336781.87	Аналитический метод	0.1	-
3317	384771.09	1336783.24	Аналитический метод	0.1	-
3318	384771.94	1336778.90	Аналитический метод	0.1	-
3319	384776.80	1336779.95	Аналитический метод	0.1	-
3320	384787.70	1336782.30	Аналитический метод	0.1	-
3321	384786.36	1336788.28	Аналитический метод	0.1	-
3322	384800.09	1336791.71	Аналитический метод	0.1	-
3323	384797.57	1336801.77	Аналитический метод	0.1	-
3324	384801.14	1336802.92	Аналитический метод	0.1	-

3. Сведения о характерных точках части (частей) границы объекта					
Обозначение характерных точек части границы	Координаты, м		Метод определения координат характерной точки	Средняя квадратическая погрешность положения характерной точки (Mt), м	Описание обозначения точки на местности (при наличии)
	X	Y			
1	2	3	4	5	6
3325	384803.85	1336803.79	Аналитический метод	0.1	-
3326	384808.62	1336805.27	Аналитический метод	0.1	-
3327	384838.70	1336814.65	Аналитический метод	0.1	-
3328	384852.08	1336781.21	Аналитический метод	0.1	-
3329	384856.20	1336782.62	Аналитический метод	0.1	-
3330	384857.21	1336780.33	Аналитический метод	0.1	-
3331	384864.58	1336763.62	Аналитический метод	0.1	-
3332	384864.62	1336763.53	Аналитический метод	0.1	-
3333	384865.89	1336760.65	Аналитический метод	0.1	-
3334	384866.75	1336758.70	Аналитический метод	0.1	-
3335	384867.24	1336757.59	Аналитический метод	0.1	-
3336	384868.26	1336755.28	Аналитический метод	0.1	-
3337	384869.21	1336753.13	Аналитический метод	0.1	-
3338	384934.68	1336793.64	Аналитический метод	0.1	-
3339	384924.37	1336818.33	Аналитический метод	0.1	-
3340	384918.67	1336832.00	Аналитический метод	0.1	-
3341	384918.59	1336832.19	Аналитический метод	0.1	-
3342	384912.24	1336847.40	Аналитический метод	0.1	-
3343	384894.19	1336886.07	Аналитический метод	0.1	-
3344	384888.84	1336902.34	Аналитический метод	0.1	-
3345	384885.72	1336901.33	Аналитический метод	0.1	-
3346	384862.11	1336893.13	Аналитический метод	0.1	-
3347	384830.91	1336875.96	Аналитический метод	0.1	-
3348	384787.79	1336850.44	Аналитический метод	0.1	-
3349	384761.20	1336833.47	Аналитический метод	0.1	-
3350	384755.13	1336830.12	Аналитический метод	0.1	-

3. Сведения о характерных точках части (частей) границы объекта					
Обозначение характерных точек части границы	Координаты, м		Метод определения координат характерной точки	Средняя квадратическая погрешность положения характерной точки (Mt), м	Описание обозначения точки на местности (при наличии)
	X	Y			
1	2	3	4	5	6
3351	384732.52	1336817.66	Аналитический метод	0.1	-
3310	384742.09	1336776.05	Аналитический метод	0.1	-
Часть 103					
3352	384719.84	1336829.53	Аналитический метод	0.1	-
3353	384718.46	1336836.09	Аналитический метод	0.1	-
3354	384712.56	1336864.31	Аналитический метод	0.1	-
3355	384682.74	1336858.07	Аналитический метод	0.1	-
3356	384653.21	1336852.03	Аналитический метод	0.1	-
3357	384658.12	1336816.31	Аналитический метод	0.1	-
3358	384658.71	1336813.25	Аналитический метод	0.1	-
3359	384694.24	1336823.93	Аналитический метод	0.1	-
3360	384714.03	1336827.75	Аналитический метод	0.1	-
3352	384719.84	1336829.53	Аналитический метод	0.1	-
Часть 104					
3361	384517.93	1336794.26	Аналитический метод	0.1	-
3362	384514.84	1336802.17	Аналитический метод	0.1	-
3363	384508.10	1336819.46	Аналитический метод	0.1	-
3364	384472.59	1336805.62	Аналитический метод	0.1	-
3365	384469.51	1336804.42	Аналитический метод	0.1	-
3366	384456.01	1336799.16	Аналитический метод	0.1	-
3367	384455.12	1336798.73	Аналитический метод	0.1	-
3368	384454.32	1336798.15	Аналитический метод	0.1	-
3369	384453.62	1336797.45	Аналитический метод	0.1	-
3370	384453.04	1336796.64	Аналитический метод	0.1	-
3371	384452.60	1336795.75	Аналитический метод	0.1	-
3372	384452.32	1336794.80	Аналитический метод	0.1	-

3. Сведения о характерных точках части (частей) границы объекта					
Обозначение характерных точек части границы	Координаты, м		Метод определения координат характерной точки	Средняя квадратическая погрешность положения характерной точки (Mt), м	Описание обозначения точки на местности (при наличии)
	X	Y			
1	2	3	4	5	6
3373	384452.20	1336793.82	Аналитический метод	0.1	-
3374	384452.24	1336792.83	Аналитический метод	0.1	-
3375	384452.44	1336791.86	Аналитический метод	0.1	-
3376	384452.80	1336790.93	Аналитический метод	0.1	-
3377	384453.31	1336790.08	Аналитический метод	0.1	-
3378	384453.95	1336789.33	Аналитический метод	0.1	-
3379	384454.71	1336788.68	Аналитический метод	0.1	-
3380	384455.56	1336788.18	Аналитический метод	0.1	-
3381	384456.49	1336787.82	Аналитический метод	0.1	-
3382	384478.64	1336781.24	Аналитический метод	0.1	-
3383	384486.57	1336778.89	Аналитический метод	0.1	-
3384	384490.62	1336777.68	Аналитический метод	0.1	-
3385	384510.03	1336771.92	Аналитический метод	0.1	-
3386	384517.04	1336769.84	Аналитический метод	0.1	-
3387	384518.00	1336769.64	Аналитический метод	0.1	-
3388	384518.97	1336769.59	Аналитический метод	0.1	-
3389	384519.94	1336769.71	Аналитический метод	0.1	-
3390	384520.88	1336769.98	Аналитический метод	0.1	-
3391	384521.76	1336770.40	Аналитический метод	0.1	-
3392	384522.56	1336770.95	Аналитический метод	0.1	-
3393	384523.26	1336771.63	Аналитический метод	0.1	-
3394	384523.84	1336772.42	Аналитический метод	0.1	-
3395	384524.29	1336773.28	Аналитический метод	0.1	-
3396	384524.59	1336774.21	Аналитический метод	0.1	-
3397	384524.74	1336775.18	Аналитический метод	0.1	-
3398	384524.72	1336776.15	Аналитический метод	0.1	-

3. Сведения о характерных точках части (частей) границы объекта					
Обозначение характерных точек части границы	Координаты, м		Метод определения координат характерной точки	Средняя квадратическая погрешность положения характерной точки (Mt), м	Описание обозначения точки на местности (при наличии)
	X	Y			
1	2	3	4	5	6
3399	384524.55	1336777.11	Аналитический метод	0.1	-
3400	384524.45	1336777.54	Аналитический метод	0.1	-
3361	384517.93	1336794.26	Аналитический метод	0.1	-
Часть 105					
3401	384801.90	1336639.97	Аналитический метод	0.1	-
3402	384800.76	1336642.19	Аналитический метод	0.1	-
3403	384799.29	1336645.07	Аналитический метод	0.1	-
3404	384799.24	1336645.13	Аналитический метод	0.1	-
3405	384799.18	1336645.21	Аналитический метод	0.1	-
3406	384798.44	1336644.86	Аналитический метод	0.1	-
3407	384795.73	1336643.58	Аналитический метод	0.1	-
3408	384793.02	1336642.30	Аналитический метод	0.1	-
3409	384768.91	1336630.94	Аналитический метод	0.1	-
3410	384772.99	1336619.92	Аналитический метод	0.1	-
3411	384751.14	1336609.25	Аналитический метод	0.1	-
3412	384748.64	1336608.03	Аналитический метод	0.1	-
3413	384764.36	1336572.53	Аналитический метод	0.1	-
3414	384766.87	1336573.73	Аналитический метод	0.1	-
3415	384786.14	1336582.86	Аналитический метод	0.1	-
3416	384789.73	1336574.75	Аналитический метод	0.1	-
3417	384791.00	1336571.88	Аналитический метод	0.1	-
3418	384827.77	1336589.32	Аналитический метод	0.1	-
3419	384813.69	1336616.88	Аналитический метод	0.1	-
3420	384811.33	1336621.49	Аналитический метод	0.1	-
3421	384803.94	1336635.96	Аналитический метод	0.1	-
3422	384802.68	1336638.44	Аналитический метод	0.1	-

3. Сведения о характерных точках части (частей) границы объекта					
Обозначение характерных точек части границы	Координаты, м		Метод определения координат характерной точки	Средняя квадратическая погрешность положения характерной точки (Mt), м	Описание обозначения точки на местности (при наличии)
	X	Y			
1	2	3	4	5	6
3401	384801.90	1336639.97	Аналитический метод	0.1	-
Часть 106					
3423	384556.33	1336456.55	Аналитический метод	0.1	-
3424	384534.60	1336502.89	Аналитический метод	0.1	-
3425	384500.49	1336481.13	Аналитический метод	0.1	-
3426	384490.10	1336473.43	Аналитический метод	0.1	-
3427	384493.73	1336469.03	Аналитический метод	0.1	-
3428	384503.80	1336456.82	Аналитический метод	0.1	-
3429	384508.53	1336451.08	Аналитический метод	0.1	-
3430	384553.28	1336456.20	Аналитический метод	0.1	-
3423	384556.33	1336456.55	Аналитический метод	0.1	-
Часть 107					
3431	384896.10	1336569.54	Аналитический метод	0.1	-
3432	384894.31	1336574.78	Аналитический метод	0.1	-
3433	384884.65	1336603.17	Аналитический метод	0.1	-
3434	384880.61	1336601.25	Аналитический метод	0.1	-
3435	384854.40	1336588.78	Аналитический метод	0.1	-
3436	384840.66	1336582.24	Аналитический метод	0.1	-
3437	384836.00	1336580.03	Аналитический метод	0.1	-
3438	384783.51	1336555.06	Аналитический метод	0.1	-
3439	384784.95	1336550.89	Аналитический метод	0.1	-
3440	384785.98	1336547.92	Аналитический метод	0.1	-
3441	384790.55	1336534.74	Аналитический метод	0.1	-
3442	384795.97	1336519.07	Аналитический метод	0.1	-
3443	384796.20	1336518.34	Аналитический метод	0.1	-
3444	384874.75	1336529.89	Аналитический метод	0.1	-

3. Сведения о характерных точках части (частей) границы объекта					
Обозначение характерных точек части границы	Координаты, м		Метод определения координат характерной точки	Средняя квадратическая погрешность положения характерной точки (Mt), м	Описание обозначения точки на местности (при наличии)
	X	Y			
1	2	3	4	5	6
3445	384902.01	1336533.84	Аналитический метод	0.1	-
3446	384907.95	1336534.70	Аналитический метод	0.1	-
3447	384907.44	1336536.20	Аналитический метод	0.1	-
3448	384906.12	1336540.09	Аналитический метод	0.1	-
3449	384903.75	1336547.04	Аналитический метод	0.1	-
3431	384896.10	1336569.54	Аналитический метод	0.1	-
Часть 108					
3450	384956.96	1336574.45	Аналитический метод	0.1	-
3451	384953.85	1336579.96	Аналитический метод	0.1	-
3452	384932.85	1336617.16	Аналитический метод	0.1	-
3453	384931.27	1336619.95	Аналитический метод	0.1	-
3454	384924.70	1336622.04	Аналитический метод	0.1	-
3455	384893.84	1336607.21	Аналитический метод	0.1	-
3456	384908.09	1336565.33	Аналитический метод	0.1	-
3457	384909.00	1336562.68	Аналитический метод	0.1	-
3458	384911.31	1336555.87	Аналитический метод	0.1	-
3459	384917.99	1336536.25	Аналитический метод	0.1	-
3460	384956.63	1336541.93	Аналитический метод	0.1	-
3461	384958.78	1336542.25	Аналитический метод	0.1	-
3462	384972.54	1336544.27	Аналитический метод	0.1	-
3463	384973.84	1336544.55	Аналитический метод	0.1	-
3464	384971.47	1336548.76	Аналитический метод	0.1	-
3465	384971.13	1336549.36	Аналитический метод	0.1	-
3466	384969.63	1336552.01	Аналитический метод	0.1	-
3467	384968.38	1336554.22	Аналитический метод	0.1	-
3468	384968.32	1336554.33	Аналитический метод	0.1	-

3. Сведения о характерных точках части (частей) границы объекта					
Обозначение характерных точек части границы	Координаты, м		Метод определения координат характерной точки	Средняя квадратическая погрешность положения характерной точки (Mt), м	Описание обозначения точки на местности (при наличии)
	X	Y			
1	2	3	4	5	6
3450	384956.96	1336574.45	Аналитический метод	0.1	-
Часть 109					
3469	385267.60	1335797.61	Аналитический метод	0.1	-
3470	385264.35	1335802.89	Аналитический метод	0.1	-
3471	385228.41	1335861.30	Аналитический метод	0.1	-
3472	385223.97	1335866.47	Аналитический метод	0.1	-
3473	385210.71	1335856.20	Аналитический метод	0.1	-
3474	385189.13	1335842.75	Аналитический метод	0.1	-
3475	385127.23	1335810.39	Аналитический метод	0.1	-
3476	385108.26	1335800.74	Аналитический метод	0.1	-
3477	385064.75	1335784.35	Аналитический метод	0.1	-
3478	385025.92	1335765.72	Аналитический метод	0.1	-
3479	385053.73	1335698.34	Аналитический метод	0.1	-
3480	385141.87	1335734.72	Аналитический метод	0.1	-
3481	385161.07	1335745.55	Аналитический метод	0.1	-
3482	385177.57	1335756.84	Аналитический метод	0.1	-
3483	385200.35	1335763.79	Аналитический метод	0.1	-
3484	385201.01	1335762.58	Аналитический метод	0.1	-
3485	385225.52	1335776.12	Аналитический метод	0.1	-
3486	385251.55	1335786.44	Аналитический метод	0.1	-
3469	385267.60	1335797.61	Аналитический метод	0.1	-
Часть 110					
3487	385525.26	1335914.21	Аналитический метод	0.1	-
3488	385510.25	1335930.86	Аналитический метод	0.1	-
3489	385445.60	1336002.59	Аналитический метод	0.1	-
3490	385429.73	1335985.75	Аналитический метод	0.1	-

3. Сведения о характерных точках части (частей) границы объекта					
Обозначение характерных точек части границы	Координаты, м		Метод определения координат характерной точки	Средняя квадратическая погрешность положения характерной точки (Mt), м	Описание обозначения точки на местности (при наличии)
	X	Y			
1	2	3	4	5	6
3491	385432.46	1335982.13	Аналитический метод	0.1	-
3492	385420.47	1335962.78	Аналитический метод	0.1	-
3493	385418.32	1335959.31	Аналитический метод	0.1	-
3494	385427.22	1335949.28	Аналитический метод	0.1	-
3495	385398.23	1335901.60	Аналитический метод	0.1	-
3496	385360.31	1335906.54	Аналитический метод	0.1	-
3497	385356.36	1335900.68	Аналитический метод	0.1	-
3498	385316.47	1335854.77	Аналитический метод	0.1	-
3499	385303.98	1335840.67	Аналитический метод	0.1	-
3500	385291.85	1335855.56	Аналитический метод	0.1	-
3501	385302.18	1335866.13	Аналитический метод	0.1	-
3502	385307.41	1335862.64	Аналитический метод	0.1	-
3503	385346.82	1335907.99	Аналитический метод	0.1	-
3504	385378.07	1335954.44	Аналитический метод	0.1	-
3505	385397.31	1335976.37	Аналитический метод	0.1	-
3506	385421.70	1335994.72	Аналитический метод	0.1	-
3507	385437.82	1336011.83	Аналитический метод	0.1	-
3508	385438.44	1336012.60	Аналитический метод	0.1	-
3509	385438.92	1336013.47	Аналитический метод	0.1	-
3510	385439.25	1336014.40	Аналитический метод	0.1	-
3511	385439.43	1336015.37	Аналитический метод	0.1	-
3512	385439.44	1336016.36	Аналитический метод	0.1	-
3513	385439.29	1336017.34	Аналитический метод	0.1	-
3514	385438.98	1336018.28	Аналитический метод	0.1	-
3515	385413.95	1336077.62	Аналитический метод	0.1	-
3516	385413.46	1336078.54	Аналитический метод	0.1	-

3. Сведения о характерных точках части (частей) границы объекта					
Обозначение характерных точек части границы	Координаты, м		Метод определения координат характерной точки	Средняя квадратическая погрешность положения характерной точки (Mt), м	Описание обозначения точки на местности (при наличии)
	X	Y			
1	2	3	4	5	6
3517	385412.82	1336079.36	Аналитический метод	0.1	-
3518	385412.05	1336080.06	Аналитический метод	0.1	-
3519	385411.18	1336080.62	Аналитический метод	0.1	-
3520	385410.21	1336081.01	Аналитический метод	0.1	-
3521	385409.20	1336081.24	Аналитический метод	0.1	-
3522	385408.16	1336081.28	Аналитический метод	0.1	-
3523	385407.13	1336081.15	Аналитический метод	0.1	-
3524	385406.14	1336080.84	Аналитический метод	0.1	-
3525	385405.21	1336080.36	Аналитический метод	0.1	-
3526	385404.39	1336079.73	Аналитический метод	0.1	-
3527	385403.68	1336078.97	Аналитический метод	0.1	-
3528	385390.09	1336061.49	Аналитический метод	0.1	-
3529	385380.35	1336068.51	Аналитический метод	0.1	-
3530	385402.55	1336097.08	Аналитический метод	0.1	-
3531	385357.38	1336133.43	Аналитический метод	0.1	-
3532	385356.31	1336134.16	Аналитический метод	0.1	-
3533	385355.13	1336134.71	Аналитический метод	0.1	-
3534	385353.88	1336135.06	Аналитический метод	0.1	-
3535	385352.58	1336135.20	Аналитический метод	0.1	-
3536	385351.29	1336135.13	Аналитический метод	0.1	-
3537	385350.02	1336134.85	Аналитический метод	0.1	-
3538	385348.81	1336134.36	Аналитический метод	0.1	-
3539	385347.70	1336133.69	Аналитический метод	0.1	-
3540	385346.71	1336132.85	Аналитический метод	0.1	-
3541	385345.87	1336131.86	Аналитический метод	0.1	-
3542	385345.20	1336130.75	Аналитический метод	0.1	-

3. Сведения о характерных точках части (частей) границы объекта					
Обозначение характерных точек части границы	Координаты, м		Метод определения координат характерной точки	Средняя квадратическая погрешность положения характерной точки (Mt), м	Описание обозначения точки на местности (при наличии)
	X	Y			
1	2	3	4	5	6
3543	385334.83	1336109.81	Аналитический метод	0.1	-
3544	385330.89	1336087.01	Аналитический метод	0.1	-
3545	385321.66	1336071.95	Аналитический метод	0.1	-
3546	385306.63	1336048.36	Аналитический метод	0.1	-
3547	385295.09	1336029.85	Аналитический метод	0.1	-
3548	385287.36	1336017.73	Аналитический метод	0.1	-
3549	385277.88	1336003.19	Аналитический метод	0.1	-
3550	385268.03	1335987.85	Аналитический метод	0.1	-
3551	385258.99	1335973.24	Аналитический метод	0.1	-
3552	385242.73	1335947.52	Аналитический метод	0.1	-
3553	385238.25	1335939.86	Аналитический метод	0.1	-
3554	385229.56	1335926.33	Аналитический метод	0.1	-
3555	385222.01	1335914.09	Аналитический метод	0.1	-
3556	385209.33	1335892.27	Аналитический метод	0.1	-
3557	385239.04	1335872.70	Аналитический метод	0.1	-
3558	385230.86	1335866.23	Аналитический метод	0.1	-
3559	385264.78	1335813.66	Аналитический метод	0.1	-
3560	385273.02	1335800.09	Аналитический метод	0.1	-
3561	385285.09	1335807.17	Аналитический метод	0.1	-
3562	385302.50	1335817.38	Аналитический метод	0.1	-
3563	385439.97	1335887.49	Аналитический метод	0.1	-
3564	385451.38	1335880.01	Аналитический метод	0.1	-
3565	385479.98	1335889.87	Аналитический метод	0.1	-
3566	385502.37	1335902.80	Аналитический метод	0.1	-
3567	385505.82	1335898.87	Аналитический метод	0.1	-
3568	385513.20	1335904.69	Аналитический метод	0.1	-

3. Сведения о характерных точках части (частей) границы объекта					
Обозначение характерных точек части границы	Координаты, м		Метод определения координат характерной точки	Средняя квадратическая погрешность положения характерной точки (Mt), м	Описание обозначения точки на местности (при наличии)
	X	Y			
1	2	3	4	5	6
3487	385525.26	1335914.21	Аналитический метод	0.1	-
Часть 111					
3569	386382.53	1336790.57	Аналитический метод	0.1	-
3570	386392.42	1336771.38	Аналитический метод	0.1	-
3571	386396.55	1336773.75	Аналитический метод	0.1	-
3572	386414.84	1336737.86	Аналитический метод	0.1	-
3573	386421.97	1336725.26	Аналитический метод	0.1	-
3574	386429.71	1336708.59	Аналитический метод	0.1	-
3575	386415.09	1336700.15	Аналитический метод	0.1	-
3576	386391.45	1336675.46	Аналитический метод	0.1	-
3577	386374.19	1336686.87	Аналитический метод	0.1	-
3578	386355.12	1336693.12	Аналитический метод	0.1	-
3579	386341.27	1336694.70	Аналитический метод	0.1	-
3580	386328.83	1336706.03	Аналитический метод	0.1	-
3581	386303.99	1336735.08	Аналитический метод	0.1	-
3582	386297.24	1336742.98	Аналитический метод	0.1	-
3583	386280.99	1336761.99	Аналитический метод	0.1	-
3584	386270.64	1336774.09	Аналитический метод	0.1	-
3585	386237.53	1336812.83	Аналитический метод	0.1	-
3586	386214.37	1336839.37	Аналитический метод	0.1	-
3587	386209.00	1336860.00	Аналитический метод	0.1	-
3588	386296.18	1336924.75	Аналитический метод	0.1	-
3589	386302.36	1336927.18	Аналитический метод	0.1	-
3590	386314.62	1336923.04	Аналитический метод	0.1	-
3591	386315.32	1336923.58	Аналитический метод	0.1	-
3592	386326.52	1336910.81	Аналитический метод	0.1	-

3. Сведения о характерных точках части (частей) границы объекта					
Обозначение характерных точек части границы	Координаты, м		Метод определения координат характерной точки	Средняя квадратическая погрешность положения характерной точки (Mt), м	Описание обозначения точки на местности (при наличии)
	X	Y			
1	2	3	4	5	6
3593	386327.90	1336911.74	Аналитический метод	0.1	-
3594	386336.35	1336900.21	Аналитический метод	0.1	-
3595	386343.66	1336888.59	Аналитический метод	0.1	-
3596	386353.31	1336880.04	Аналитический метод	0.1	-
3597	386353.92	1336871.54	Аналитический метод	0.1	-
3598	386317.32	1336851.16	Аналитический метод	0.1	-
3599	386304.74	1336871.44	Аналитический метод	0.1	-
3600	386282.44	1336901.40	Аналитический метод	0.1	-
3601	386272.70	1336895.12	Аналитический метод	0.1	-
3602	386299.37	1336856.59	Аналитический метод	0.1	-
3603	386302.82	1336858.61	Аналитический метод	0.1	-
3604	386313.87	1336843.83	Аналитический метод	0.1	-
3605	386319.51	1336835.65	Аналитический метод	0.1	-
3606	386324.85	1336828.23	Аналитический метод	0.1	-
3607	386328.15	1336823.64	Аналитический метод	0.1	-
3608	386340.29	1336807.49	Аналитический метод	0.1	-
3609	386345.44	1336794.24	Аналитический метод	0.1	-
3610	386354.98	1336780.54	Аналитический метод	0.1	-
3611	386329.58	1336764.85	Аналитический метод	0.1	-
3612	386336.64	1336758.35	Аналитический метод	0.1	-
3613	386331.54	1336754.13	Аналитический метод	0.1	-
3614	386343.67	1336739.29	Аналитический метод	0.1	-
3615	386346.54	1336735.45	Аналитический метод	0.1	-
3616	386383.92	1336685.75	Аналитический метод	0.1	-
3617	386391.20	1336691.20	Аналитический метод	0.1	-
3618	386351.22	1336744.39	Аналитический метод	0.1	-

3. Сведения о характерных точках части (частей) границы объекта					
Обозначение характерных точек части границы	Координаты, м		Метод определения координат характерной точки	Средняя квадратическая погрешность положения характерной точки (Mt), м	Описание обозначения точки на местности (при наличии)
	X	Y			
1	2	3	4	5	6
3619	386341.74	1336760.00	Аналитический метод	0.1	-
3620	386367.81	1336777.21	Аналитический метод	0.1	-
3621	386363.53	1336785.55	Аналитический метод	0.1	-
3622	386378.17	1336793.60	Аналитический метод	0.1	-
3623	386380.35	1336794.80	Аналитический метод	0.1	-
3569	386382.53	1336790.57	Аналитический метод	0.1	-
Часть 112					
3624	386374.84	1336861.19	Аналитический метод	0.1	-
3625	386382.16	1336853.16	Аналитический метод	0.1	-
3626	386392.20	1336842.21	Аналитический метод	0.1	-
3627	386394.92	1336838.52	Аналитический метод	0.1	-
3628	386407.33	1336813.73	Аналитический метод	0.1	-
3629	386411.10	1336802.47	Аналитический метод	0.1	-
3630	386398.78	1336795.24	Аналитический метод	0.1	-
3631	386389.74	1336795.50	Аналитический метод	0.1	-
3632	386386.84	1336801.51	Аналитический метод	0.1	-
3633	386383.93	1336807.53	Аналитический метод	0.1	-
3634	386372.39	1336808.79	Аналитический метод	0.1	-
3635	386359.21	1336812.05	Аналитический метод	0.1	-
3636	386348.37	1336814.63	Аналитический метод	0.1	-
3637	386343.35	1336818.08	Аналитический метод	0.1	-
3638	386333.97	1336828.39	Аналитический метод	0.1	-
3639	386326.78	1336838.11	Аналитический метод	0.1	-
3640	386320.84	1336847.22	Аналитический метод	0.1	-
3641	386345.29	1336862.63	Аналитический метод	0.1	-
3642	386356.29	1336868.22	Аналитический метод	0.1	-

3. Сведения о характерных точках части (частей) границы объекта					
Обозначение характерных точек части границы	Координаты, м		Метод определения координат характерной точки	Средняя квадратическая погрешность положения характерной точки (Mt), м	Описание обозначения точки на местности (при наличии)
	X	Y			
1	2	3	4	5	6
3643	386357.56	1336867.03	Аналитический метод	0.1	-
3644	386363.29	1336870.46	Аналитический метод	0.1	-
3624	386374.84	1336861.19	Аналитический метод	0.1	-
Часть 113					
3645	386637.81	1336446.39	Аналитический метод	0.1	-
3646	386595.36	1336427.31	Аналитический метод	0.1	-
3647	386594.33	1336430.16	Аналитический метод	0.1	-
3648	386581.80	1336461.49	Аналитический метод	0.1	-
3649	386572.39	1336480.03	Аналитический метод	0.1	-
3650	386558.02	1336515.82	Аналитический метод	0.1	-
3651	386547.77	1336535.16	Аналитический метод	0.1	-
3652	386542.52	1336545.67	Аналитический метод	0.1	-
3653	386510.94	1336571.70	Аналитический метод	0.1	-
3654	386472.41	1336595.77	Аналитический метод	0.1	-
3655	386496.12	1336613.82	Аналитический метод	0.1	-
3656	386499.90	1336607.44	Аналитический метод	0.1	-
3657	386506.35	1336611.26	Аналитический метод	0.1	-
3658	386491.56	1336636.22	Аналитический метод	0.1	-
3659	386481.50	1336654.11	Аналитический метод	0.1	-
3660	386459.97	1336690.18	Аналитический метод	0.1	-
3661	386450.03	1336704.08	Аналитический метод	0.1	-
3662	386444.46	1336713.05	Аналитический метод	0.1	-
3663	386435.91	1336713.04	Аналитический метод	0.1	-
3664	386422.73	1336741.43	Аналитический метод	0.1	-
3665	386418.76	1336751.36	Аналитический метод	0.1	-
3666	386417.23	1336750.81	Аналитический метод	0.1	-

3. Сведения о характерных точках части (частей) границы объекта					
Обозначение характерных точек части границы	Координаты, м		Метод определения координат характерной точки	Средняя квадратическая погрешность положения характерной точки (Mt), м	Описание обозначения точки на местности (при наличии)
	X	Y			
1	2	3	4	5	6
3667	386411.86	1336759.68	Аналитический метод	0.1	-
3668	386402.29	1336779.06	Аналитический метод	0.1	-
3669	386404.43	1336783.19	Аналитический метод	0.1	-
3670	386414.13	1336790.80	Аналитический метод	0.1	-
3671	386417.42	1336793.21	Аналитический метод	0.1	-
3672	386422.63	1336794.89	Аналитический метод	0.1	-
3673	386431.31	1336792.13	Аналитический метод	0.1	-
3674	386434.83	1336789.15	Аналитический метод	0.1	-
3675	386444.69	1336769.96	Аналитический метод	0.1	-
3676	386445.49	1336768.13	Аналитический метод	0.1	-
3677	386453.22	1336754.98	Аналитический метод	0.1	-
3678	386460.34	1336746.31	Аналитический метод	0.1	-
3679	386470.19	1336737.35	Аналитический метод	0.1	-
3680	386479.89	1336722.81	Аналитический метод	0.1	-
3681	386480.39	1336718.24	Аналитический метод	0.1	-
3682	386480.92	1336712.48	Аналитический метод	0.1	-
3683	386481.77	1336702.43	Аналитический метод	0.1	-
3684	386503.30	1336666.37	Аналитический метод	0.1	-
3685	386513.82	1336647.80	Аналитический метод	0.1	-
3686	386527.56	1336624.86	Аналитический метод	0.1	-
3645	386637.81	1336446.39	Аналитический метод	0.1	-
Часть 114					
3687	386541.16	1336713.51	Аналитический метод	0.1	-
3688	386554.15	1336692.14	Аналитический метод	0.1	-
3689	386564.67	1336677.88	Аналитический метод	0.1	-
3690	386637.70	1336550.69	Аналитический метод	0.1	-

3. Сведения о характерных точках части (частей) границы объекта					
Обозначение характерных точек части границы	Координаты, м		Метод определения координат характерной точки	Средняя квадратическая погрешность положения характерной точки (Mt), м	Описание обозначения точки на местности (при наличии)
	X	Y			
1	2	3	4	5	6
3691	386684.41	1336469.35	Аналитический метод	0.1	-
3692	386681.72	1336460.91	Аналитический метод	0.1	-
3693	386654.03	1336448.14	Аналитический метод	0.1	-
3694	386646.41	1336450.43	Аналитический метод	0.1	-
3695	386537.64	1336626.50	Аналитический метод	0.1	-
3696	386499.57	1336690.18	Аналитический метод	0.1	-
3697	386490.39	1336707.20	Аналитический метод	0.1	-
3698	386488.39	1336713.14	Аналитический метод	0.1	-
3699	386487.85	1336719.00	Аналитический метод	0.1	-
3700	386487.15	1336725.45	Аналитический метод	0.1	-
3701	386475.95	1336742.22	Аналитический метод	0.1	-
3702	386473.97	1336741.38	Аналитический метод	0.1	-
3703	386470.51	1336747.20	Аналитический метод	0.1	-
3704	386465.79	1336751.49	Аналитический метод	0.1	-
3705	386459.39	1336759.29	Аналитический метод	0.1	-
3706	386452.18	1336771.55	Аналитический метод	0.1	-
3707	386451.47	1336773.18	Аналитический метод	0.1	-
3708	386446.74	1336782.38	Аналитический метод	0.1	-
3709	386450.80	1336792.15	Аналитический метод	0.1	-
3710	386479.21	1336800.56	Аналитический метод	0.1	-
3711	386486.32	1336797.41	Аналитический метод	0.1	-
3712	386490.94	1336787.81	Аналитический метод	0.1	-
3713	386519.19	1336747.93	Аналитический метод	0.1	-
3687	386541.16	1336713.51	Аналитический метод	0.1	-
Часть 115					
3714	386675.52	1336876.21	Аналитический метод	0.1	-

3. Сведения о характерных точках части (частей) границы объекта					
Обозначение характерных точек части границы	Координаты, м		Метод определения координат характерной точки	Средняя квадратическая погрешность положения характерной точки (Mt), м	Описание обозначения точки на местности (при наличии)
	X	Y			
1	2	3	4	5	6
3715	386676.54	1336874.45	Аналитический метод	0.1	-
3716	386709.22	1336818.02	Аналитический метод	0.1	-
3717	386711.98	1336813.13	Аналитический метод	0.1	-
3718	386718.21	1336802.01	Аналитический метод	0.1	-
3719	386691.34	1336790.91	Аналитический метод	0.1	-
3720	386695.02	1336783.57	Аналитический метод	0.1	-
3721	386682.90	1336773.41	Аналитический метод	0.1	-
3722	386690.58	1336761.60	Аналитический метод	0.1	-
3723	386725.07	1336708.60	Аналитический метод	0.1	-
3724	386726.20	1336697.35	Аналитический метод	0.1	-
3725	386724.88	1336688.66	Аналитический метод	0.1	-
3726	386721.21	1336680.46	Аналитический метод	0.1	-
3727	386706.56	1336674.71	Аналитический метод	0.1	-
3728	386703.68	1336673.58	Аналитический метод	0.1	-
3729	386691.90	1336668.96	Аналитический метод	0.1	-
3730	386685.16	1336675.89	Аналитический метод	0.1	-
3731	386669.06	1336694.17	Аналитический метод	0.1	-
3732	386641.52	1336735.98	Аналитический метод	0.1	-
3733	386634.36	1336748.69	Аналитический метод	0.1	-
3734	386630.29	1336755.60	Аналитический метод	0.1	-
3735	386622.66	1336767.29	Аналитический метод	0.1	-
3736	386617.26	1336774.12	Аналитический метод	0.1	-
3737	386607.98	1336787.57	Аналитический метод	0.1	-
3738	386602.69	1336792.96	Аналитический метод	0.1	-
3739	386598.24	1336799.82	Аналитический метод	0.1	-
3740	386583.56	1336822.47	Аналитический метод	0.1	-

3. Сведения о характерных точках части (частей) границы объекта					
Обозначение характерных точек части границы	Координаты, м		Метод определения координат характерной точки	Средняя квадратическая погрешность положения характерной точки (Mt), м	Описание обозначения точки на местности (при наличии)
	X	Y			
1	2	3	4	5	6
3741	386588.28	1336828.84	Аналитический метод	0.1	-
3742	386596.82	1336832.73	Аналитический метод	0.1	-
3743	386609.59	1336839.15	Аналитический метод	0.1	-
3744	386636.81	1336852.85	Аналитический метод	0.1	-
3745	386641.11	1336855.97	Аналитический метод	0.1	-
3746	386640.70	1336856.55	Аналитический метод	0.1	-
3747	386641.68	1336857.41	Аналитический метод	0.1	-
3748	386642.74	1336855.83	Аналитический метод	0.1	-
3749	386646.63	1336857.79	Аналитический метод	0.1	-
3750	386643.71	1336862.15	Аналитический метод	0.1	-
3751	386670.00	1336878.30	Аналитический метод	0.1	-
3714	386675.52	1336876.21	Аналитический метод	0.1	-
Часть 116					
3752	386649.41	1336714.84	Аналитический метод	0.1	-
3753	386646.08	1336713.17	Аналитический метод	0.1	-
3754	386656.00	1336700.52	Аналитический метод	0.1	-
3755	386665.92	1336687.88	Аналитический метод	0.1	-
3756	386680.51	1336676.44	Аналитический метод	0.1	-
3757	386685.13	1336670.86	Аналитический метод	0.1	-
3758	386699.51	1336654.99	Аналитический метод	0.1	-
3759	386708.39	1336647.79	Аналитический метод	0.1	-
3760	386713.92	1336637.66	Аналитический метод	0.1	-
3761	386780.05	1336513.65	Аналитический метод	0.1	-
3762	386777.29	1336505.39	Аналитический метод	0.1	-
3763	386706.36	1336472.28	Аналитический метод	0.1	-
3764	386698.61	1336474.72	Аналитический метод	0.1	-

3. Сведения о характерных точках части (частей) границы объекта					
Обозначение характерных точек части границы	Координаты, м		Метод определения координат характерной точки	Средняя квадратическая погрешность положения характерной точки (Mt), м	Описание обозначения точки на местности (при наличии)
	X	Y			
1	2	3	4	5	6
3765	386692.72	1336484.99	Аналитический метод	0.1	-
3766	386650.71	1336558.16	Аналитический метод	0.1	-
3767	386577.25	1336686.09	Аналитический метод	0.1	-
3768	386566.62	1336700.50	Аналитический метод	0.1	-
3769	386562.29	1336707.82	Аналитический метод	0.1	-
3770	386557.34	1336718.12	Аналитический метод	0.1	-
3771	386556.70	1336723.44	Аналитический метод	0.1	-
3772	386560.56	1336732.85	Аналитический метод	0.1	-
3773	386577.41	1336746.12	Аналитический метод	0.1	-
3774	386564.28	1336765.87	Аналитический метод	0.1	-
3775	386549.96	1336776.15	Аналитический метод	0.1	-
3776	386529.53	1336763.59	Аналитический метод	0.1	-
3777	386518.25	1336756.38	Аналитический метод	0.1	-
3778	386498.66	1336787.80	Аналитический метод	0.1	-
3779	386494.16	1336797.92	Аналитический метод	0.1	-
3780	386497.94	1336806.11	Аналитический метод	0.1	-
3781	386506.69	1336808.70	Аналитический метод	0.1	-
3782	386563.32	1336824.09	Аналитический метод	0.1	-
3783	386571.55	1336824.84	Аналитический метод	0.1	-
3784	386572.84	1336824.40	Аналитический метод	0.1	-
3785	386616.36	1336751.05	Аналитический метод	0.1	-
3786	386624.36	1336755.25	Аналитический метод	0.1	-
3787	386630.60	1336746.04	Аналитический метод	0.1	-
3752	386649.41	1336714.84	Аналитический метод	0.1	-
Часть 117					
3788	386694.58	1337172.31	Аналитический метод	0.1	-

3. Сведения о характерных точках части (частей) границы объекта					
Обозначение характерных точек части границы	Координаты, м		Метод определения координат характерной точки	Средняя квадратическая погрешность положения характерной точки (Mt), м	Описание обозначения точки на местности (при наличии)
	X	Y			
1	2	3	4	5	6
3789	386701.97	1337158.75	Аналитический метод	0.1	-
3790	386704.30	1337153.69	Аналитический метод	0.1	-
3791	386707.30	1337148.93	Аналитический метод	0.1	-
3792	386713.95	1337138.34	Аналитический метод	0.1	-
3793	386719.36	1337132.93	Аналитический метод	0.1	-
3794	386739.40	1337113.34	Аналитический метод	0.1	-
3795	386749.98	1337102.63	Аналитический метод	0.1	-
3796	386758.58	1337096.11	Аналитический метод	0.1	-
3797	386770.62	1337092.39	Аналитический метод	0.1	-
3798	386826.64	1337081.05	Аналитический метод	0.1	-
3799	386835.12	1337076.71	Аналитический метод	0.1	-
3800	386839.93	1337074.88	Аналитический метод	0.1	-
3801	386847.24	1337072.97	Аналитический метод	0.1	-
3802	386850.80	1337067.43	Аналитический метод	0.1	-
3803	386866.75	1337043.23	Аналитический метод	0.1	-
3804	386865.69	1337032.50	Аналитический метод	0.1	-
3805	386817.20	1336988.96	Аналитический метод	0.1	-
3806	386816.12	1336990.37	Аналитический метод	0.1	-
3807	386813.25	1336993.85	Аналитический метод	0.1	-
3808	386806.32	1337001.86	Аналитический метод	0.1	-
3809	386790.74	1337017.63	Аналитический метод	0.1	-
3810	386777.74	1337029.27	Аналитический метод	0.1	-
3811	386769.23	1337035.99	Аналитический метод	0.1	-
3812	386761.10	1337042.42	Аналитический метод	0.1	-
3813	386753.74	1337047.31	Аналитический метод	0.1	-
3814	386743.72	1337051.98	Аналитический метод	0.1	-

3. Сведения о характерных точках части (частей) границы объекта					
Обозначение характерных точек части границы	Координаты, м		Метод определения координат характерной точки	Средняя квадратическая погрешность положения характерной точки (Mt), м	Описание обозначения точки на местности (при наличии)
	X	Y			
1	2	3	4	5	6
3815	386733.52	1337054.88	Аналитический метод	0.1	-
3816	386724.07	1337056.01	Аналитический метод	0.1	-
3817	386719.43	1337056.12	Аналитический метод	0.1	-
3818	386711.33	1337055.84	Аналитический метод	0.1	-
3819	386697.90	1337054.56	Аналитический метод	0.1	-
3820	386686.62	1337053.33	Аналитический метод	0.1	-
3821	386677.64	1337064.58	Аналитический метод	0.1	-
3822	386486.81	1336982.97	Аналитический метод	0.1	-
3823	386434.04	1336958.89	Аналитический метод	0.1	-
3824	386401.47	1337006.40	Аналитический метод	0.1	-
3825	386453.54	1337045.15	Аналитический метод	0.1	-
3826	386473.55	1337006.96	Аналитический метод	0.1	-
3827	386512.93	1337036.06	Аналитический метод	0.1	-
3828	386510.08	1337042.72	Аналитический метод	0.1	-
3829	386621.04	1337126.56	Аналитический метод	0.1	-
3830	386624.35	1337118.83	Аналитический метод	0.1	-
3788	386694.58	1337172.31	Аналитический метод	0.1	-
Часть 118					
3831	386752.97	1337031.03	Аналитический метод	0.1	-
3832	386760.04	1337025.45	Аналитический метод	0.1	-
3833	386761.20	1337026.16	Аналитический метод	0.1	-
3834	386762.85	1337023.21	Аналитический метод	0.1	-
3835	386762.86	1337023.20	Аналитический метод	0.1	-
3836	386766.73	1337016.30	Аналитический метод	0.1	-
3837	386773.89	1337003.42	Аналитический метод	0.1	-
3838	386786.95	1336980.01	Аналитический метод	0.1	-

3. Сведения о характерных точках части (частей) границы объекта					
Обозначение характерных точек части границы	Координаты, м		Метод определения координат характерной точки	Средняя квадратическая погрешность положения характерной точки (Mt), м	Описание обозначения точки на местности (при наличии)
	X	Y			
1	2	3	4	5	6
3839	386894.05	1336788.85	Аналитический метод	0.1	-
3840	386885.21	1336779.05	Аналитический метод	0.1	-
3841	386776.44	1336790.78	Аналитический метод	0.1	-
3842	386767.62	1336792.28	Аналитический метод	0.1	-
3843	386754.30	1336795.50	Аналитический метод	0.1	-
3844	386738.40	1336802.10	Аналитический метод	0.1	-
3845	386731.64	1336808.74	Аналитический метод	0.1	-
3846	386725.05	1336820.48	Аналитический метод	0.1	-
3847	386722.29	1336825.38	Аналитический метод	0.1	-
3848	386719.81	1336824.27	Аналитический метод	0.1	-
3849	386714.85	1336833.71	Аналитический метод	0.1	-
3850	386701.44	1336861.47	Аналитический метод	0.1	-
3851	386691.87	1336877.60	Аналитический метод	0.1	-
3852	386671.76	1336920.89	Аналитический метод	0.1	-
3853	386665.06	1336930.88	Аналитический метод	0.1	-
3854	386662.62	1336930.04	Аналитический метод	0.1	-
3855	386646.21	1336955.43	Аналитический метод	0.1	-
3856	386630.79	1336980.16	Аналитический метод	0.1	-
3857	386632.89	1336981.43	Аналитический метод	0.1	-
3858	386631.81	1336983.07	Аналитический метод	0.1	-
3859	386626.78	1336990.87	Аналитический метод	0.1	-
3860	386629.02	1336992.94	Аналитический метод	0.1	-
3861	386622.95	1337004.42	Аналитический метод	0.1	-
3862	386619.35	1337002.50	Аналитический метод	0.1	-
3863	386615.70	1337008.21	Аналитический метод	0.1	-
3864	386620.40	1337010.83	Аналитический метод	0.1	-

3. Сведения о характерных точках части (частей) границы объекта					
Обозначение характерных точек части границы	Координаты, м		Метод определения координат характерной точки	Средняя квадратическая погрешность положения характерной точки (Mt), м	Описание обозначения точки на местности (при наличии)
	X	Y			
1	2	3	4	5	6
3865	386631.74	1337022.52	Аналитический метод	0.1	-
3866	386640.08	1337026.91	Аналитический метод	0.1	-
3867	386648.09	1337030.61	Аналитический метод	0.1	-
3868	386658.75	1337034.37	Аналитический метод	0.1	-
3869	386663.64	1337035.66	Аналитический метод	0.1	-
3870	386668.93	1337036.73	Аналитический метод	0.1	-
3871	386677.54	1337038.20	Аналитический метод	0.1	-
3872	386689.92	1337039.56	Аналитический метод	0.1	-
3873	386720.54	1337001.15	Аналитический метод	0.1	-
3874	386725.71	1337004.33	Аналитический метод	0.1	-
3875	386696.99	1337040.33	Аналитический метод	0.1	-
3876	386699.28	1337040.63	Аналитический метод	0.1	-
3877	386712.07	1337041.86	Аналитический метод	0.1	-
3878	386719.64	1337042.12	Аналитический метод	0.1	-
3879	386723.00	1337042.05	Аналитический метод	0.1	-
3880	386730.78	1337041.15	Аналитический метод	0.1	-
3881	386738.95	1337038.81	Аналитический метод	0.1	-
3882	386746.34	1337035.36	Аналитический метод	0.1	-
3883	386746.83	1337035.13	Аналитический метод	0.1	-
3831	386752.97	1337031.03	Аналитический метод	0.1	-
Часть 119					
3884	386895.73	1336762.72	Аналитический метод	0.1	-
3885	386904.06	1336753.89	Аналитический метод	0.1	-
3886	386900.13	1336721.53	Аналитический метод	0.1	-
3887	386895.53	1336641.99	Аналитический метод	0.1	-
3888	386895.53	1336564.40	Аналитический метод	0.1	-

3. Сведения о характерных точках части (частей) границы объекта					
Обозначение характерных точек части границы	Координаты, м		Метод определения координат характерной точки	Средняя квадратическая погрешность положения характерной точки (Mt), м	Описание обозначения точки на местности (при наличии)
	X	Y			
1	2	3	4	5	6
3889	386892.07	1336558.97	Аналитический метод	0.1	-
3890	386801.40	1336517.47	Аналитический метод	0.1	-
3891	386793.61	1336520.10	Аналитический метод	0.1	-
3892	386727.12	1336644.78	Аналитический метод	0.1	-
3893	386723.81	1336650.84	Аналитический метод	0.1	-
3894	386722.07	1336653.71	Аналитический метод	0.1	-
3895	386725.19	1336663.29	Аналитический метод	0.1	-
3896	386733.39	1336670.95	Аналитический метод	0.1	-
3897	386739.41	1336684.39	Аналитический метод	0.1	-
3898	386741.31	1336696.97	Аналитический метод	0.1	-
3899	386738.93	1336720.77	Аналитический метод	0.1	-
3900	386738.35	1336747.96	Аналитический метод	0.1	-
3901	386743.10	1336776.80	Аналитический метод	0.1	-
3902	386750.68	1336781.59	Аналитический метод	0.1	-
3903	386764.60	1336777.58	Аналитический метод	0.1	-
3904	386774.38	1336775.92	Аналитический метод	0.1	-
3884	386895.73	1336762.72	Аналитический метод	0.1	-
Часть 120					
3905	386979.46	1336752.67	Аналитический метод	0.1	-
3906	386978.52	1336744.96	Аналитический метод	0.1	-
3907	386992.60	1336743.17	Аналитический метод	0.1	-
3908	387023.51	1336741.37	Аналитический метод	0.1	-
3909	387028.28	1336720.54	Аналитический метод	0.1	-
3910	387036.27	1336691.01	Аналитический метод	0.1	-
3911	387051.92	1336639.26	Аналитический метод	0.1	-
3912	387048.71	1336632.09	Аналитический метод	0.1	-

3. Сведения о характерных точках части (частей) границы объекта					
Обозначение характерных точек части границы	Координаты, м		Метод определения координат характерной точки	Средняя квадратическая погрешность положения характерной точки (Mt), м	Описание обозначения точки на местности (при наличии)
	X	Y			
1	2	3	4	5	6
3913	386919.07	1336571.57	Аналитический метод	0.1	-
3914	386910.53	1336577.01	Аналитический метод	0.1	-
3915	386910.53	1336641.56	Аналитический метод	0.1	-
3916	386915.08	1336720.19	Аналитический метод	0.1	-
3917	386919.44	1336756.12	Аналитический метод	0.1	-
3918	386922.23	1336759.62	Аналитический метод	0.1	-
3905	386979.46	1336752.67	Аналитический метод	0.1	-
Часть 121					
3919	387133.15	1336732.08	Аналитический метод	0.1	-
3920	387138.31	1336726.84	Аналитический метод	0.1	-
3921	387141.98	1336696.23	Аналитический метод	0.1	-
3922	387143.90	1336689.70	Аналитический метод	0.1	-
3923	387143.04	1336686.28	Аналитический метод	0.1	-
3924	387127.72	1336681.03	Аналитический метод	0.1	-
3925	387106.33	1336673.70	Аналитический метод	0.1	-
3926	387098.04	1336670.86	Аналитический метод	0.1	-
3927	387098.95	1336668.20	Аналитический метод	0.1	-
3928	387102.66	1336657.38	Аналитический метод	0.1	-
3929	387065.99	1336644.55	Аналитический метод	0.1	-
3930	387050.69	1336695.14	Аналитический метод	0.1	-
3931	387042.84	1336724.18	Аналитический метод	0.1	-
3932	387040.05	1336736.37	Аналитический метод	0.1	-
3933	387043.37	1336740.02	Аналитический метод	0.1	-
3934	387093.68	1336737.36	Аналитический метод	0.1	-
3919	387133.15	1336732.08	Аналитический метод	0.1	-
Часть 122					

3. Сведения о характерных точках части (частей) границы объекта					
Обозначение характерных точек части границы	Координаты, м		Метод определения координат характерной точки	Средняя квадратическая погрешность положения характерной точки (Mt), м	Описание обозначения точки на местности (при наличии)
	X	Y			
1	2	3	4	5	6
3935	387319.74	1337476.96	Аналитический метод	0.1	-
3936	387321.54	1337477.76	Аналитический метод	0.1	-
3937	387322.66	1337469.56	Аналитический метод	0.1	-
3938	387325.01	1337438.60	Аналитический метод	0.1	-
3939	387325.24	1337432.58	Аналитический метод	0.1	-
3940	387326.04	1337413.12	Аналитический метод	0.1	-
3941	387327.71	1337396.40	Аналитический метод	0.1	-
3942	387328.04	1337357.40	Аналитический метод	0.1	-
3943	387332.71	1337299.08	Аналитический метод	0.1	-
3944	387335.78	1337267.39	Аналитический метод	0.1	-
3945	387341.54	1337237.57	Аналитический метод	0.1	-
3946	387346.23	1337206.33	Аналитический метод	0.1	-
3947	387349.88	1337190.45	Аналитический метод	0.1	-
3948	387364.41	1337159.15	Аналитический метод	0.1	-
3949	387369.35	1337148.07	Аналитический метод	0.1	-
3950	387339.16	1337148.87	Аналитический метод	0.1	-
3951	387318.92	1337146.60	Аналитический метод	0.1	-
3952	387306.27	1337137.83	Аналитический метод	0.1	-
3953	387294.90	1337134.79	Аналитический метод	0.1	-
3954	387292.48	1337182.76	Аналитический метод	0.1	-
3955	387283.65	1337246.99	Аналитический метод	0.1	-
3956	387277.56	1337272.45	Аналитический метод	0.1	-
3957	387247.46	1337307.73	Аналитический метод	0.1	-
3958	387240.61	1337330.96	Аналитический метод	0.1	-
3959	387202.67	1337376.79	Аналитический метод	0.1	-
3960	387185.92	1337397.02	Аналитический метод	0.1	-

3. Сведения о характерных точках части (частей) границы объекта					
Обозначение характерных точек части границы	Координаты, м		Метод определения координат характерной точки	Средняя квадратическая погрешность положения характерной точки (Mt), м	Описание обозначения точки на местности (при наличии)
	X	Y			
1	2	3	4	5	6
3961	387205.56	1337425.37	Аналитический метод	0.1	-
3962	387207.11	1337427.61	Аналитический метод	0.1	-
3963	387274.86	1337457.64	Аналитический метод	0.1	-
3935	387319.74	1337476.96	Аналитический метод	0.1	-
Часть 123					
3964	387418.96	1337524.09	Аналитический метод	0.1	-
3965	387427.98	1337521.95	Аналитический метод	0.1	-
3966	387428.70	1337413.65	Аналитический метод	0.1	-
3967	387429.11	1337390.69	Аналитический метод	0.1	-
3968	387429.13	1337243.33	Аналитический метод	0.1	-
3969	387429.49	1337204.59	Аналитический метод	0.1	-
3970	387424.04	1337198.56	Аналитический метод	0.1	-
3971	387388.95	1337195.33	Аналитический метод	0.1	-
3972	387357.49	1337193.06	Аналитический метод	0.1	-
3973	387354.10	1337207.82	Аналитический метод	0.1	-
3974	387349.51	1337238.41	Аналитический метод	0.1	-
3975	387349.42	1337239.85	Аналитический метод	0.1	-
3976	387341.97	1337296.46	Аналитический метод	0.1	-
3977	387338.28	1337357.72	Аналитический метод	0.1	-
3978	387336.75	1337391.50	Аналитический метод	0.1	-
3979	387335.50	1337421.28	Аналитический метод	0.1	-
3980	387333.08	1337421.17	Аналитический метод	0.1	-
3981	387332.33	1337427.01	Аналитический метод	0.1	-
3982	387334.82	1337427.22	Аналитический метод	0.1	-
3983	387334.51	1337435.29	Аналитический метод	0.1	-
3984	387330.72	1337435.15	Аналитический метод	0.1	-

3. Сведения о характерных точках части (частей) границы объекта					
Обозначение характерных точек части границы	Координаты, м		Метод определения координат характерной точки	Средняя квадратическая погрешность положения характерной точки (Mt), м	Описание обозначения точки на местности (при наличии)
	X	Y			
1	2	3	4	5	6
3985	387329.81	1337459.88	Аналитический метод	0.1	-
3986	387329.51	1337465.90	Аналитический метод	0.1	-
3987	387327.94	1337480.72	Аналитический метод	0.1	-
3964	387418.96	1337524.09	Аналитический метод	0.1	-
Часть 124					
3988	387427.88	1337190.88	Аналитический метод	0.1	-
3989	387433.61	1337194.86	Аналитический метод	0.1	-
3990	387437.52	1337201.55	Аналитический метод	0.1	-
3991	387437.13	1337243.38	Аналитический метод	0.1	-
3992	387436.70	1337413.69	Аналитический метод	0.1	-
3993	387435.99	1337520.05	Аналитический метод	0.1	-
3994	387437.01	1337519.81	Аналитический метод	0.1	-
3995	387492.07	1337489.71	Аналитический метод	0.1	-
3996	387526.29	1337472.00	Аналитический метод	0.1	-
3997	387546.91	1337460.56	Аналитический метод	0.1	-
3998	387560.85	1337438.28	Аналитический метод	0.1	-
3999	387553.83	1337436.94	Аналитический метод	0.1	-
4000	387543.92	1337433.18	Аналитический метод	0.1	-
4001	387536.35	1337427.63	Аналитический метод	0.1	-
4002	387529.01	1337420.03	Аналитический метод	0.1	-
4003	387526.63	1337414.23	Аналитический метод	0.1	-
4004	387523.26	1337407.57	Аналитический метод	0.1	-
4005	387519.00	1337402.07	Аналитический метод	0.1	-
4006	387504.18	1337381.96	Аналитический метод	0.1	-
4007	387497.29	1337370.16	Аналитический метод	0.1	-
4008	387492.36	1337364.32	Аналитический метод	0.1	-

3. Сведения о характерных точках части (частей) границы объекта					
Обозначение характерных точек части границы	Координаты, м		Метод определения координат характерной точки	Средняя квадратическая погрешность положения характерной точки (Mt), м	Описание обозначения точки на местности (при наличии)
	X	Y			
1	2	3	4	5	6
4009	387490.53	1337358.14	Аналитический метод	0.1	-
4010	387485.95	1337343.84	Аналитический метод	0.1	-
4011	387483.43	1337338.72	Аналитический метод	0.1	-
4012	387478.85	1337328.87	Аналитический метод	0.1	-
4013	387476.28	1337318.57	Аналитический метод	0.1	-
4014	387475.87	1337307.58	Аналитический метод	0.1	-
4015	387474.61	1337297.79	Аналитический метод	0.1	-
4016	387473.10	1337276.86	Аналитический метод	0.1	-
4017	387473.43	1337265.80	Аналитический метод	0.1	-
4018	387475.65	1337254.27	Аналитический метод	0.1	-
4019	387478.83	1337247.25	Аналитический метод	0.1	-
4020	387483.36	1337236.47	Аналитический метод	0.1	-
4021	387480.15	1337227.60	Аналитический метод	0.1	-
4022	387475.22	1337225.75	Аналитический метод	0.1	-
4023	387468.85	1337227.26	Аналитический метод	0.1	-
4024	387457.43	1337225.62	Аналитический метод	0.1	-
4025	387449.98	1337218.16	Аналитический метод	0.1	-
4026	387446.32	1337211.88	Аналитический метод	0.1	-
4027	387444.81	1337204.89	Аналитический метод	0.1	-
4028	387443.90	1337202.65	Аналитический метод	0.1	-
4029	387441.50	1337197.77	Аналитический метод	0.1	-
4030	387438.46	1337189.18	Аналитический метод	0.1	-
4031	387440.69	1337175.94	Аналитический метод	0.1	-
4032	387442.01	1337172.10	Аналитический метод	0.1	-
4033	387443.42	1337166.44	Аналитический метод	0.1	-
4034	387445.42	1337159.04	Аналитический метод	0.1	-

3. Сведения о характерных точках части (частей) границы объекта					
Обозначение характерных точек части границы	Координаты, м		Метод определения координат характерной точки	Средняя квадратическая погрешность положения характерной точки (Mt), м	Описание обозначения точки на местности (при наличии)
	X	Y			
1	2	3	4	5	6
4035	387447.09	1337145.74	Аналитический метод	0.1	-
4036	387448.63	1337138.20	Аналитический метод	0.1	-
4037	387451.08	1337128.48	Аналитический метод	0.1	-
4038	387454.46	1337107.15	Аналитический метод	0.1	-
4039	387449.63	1337106.15	Аналитический метод	0.1	-
4040	387443.82	1337105.64	Аналитический метод	0.1	-
4041	387442.39	1337111.13	Аналитический метод	0.1	-
4042	387435.20	1337126.83	Аналитический метод	0.1	-
4043	387428.30	1337133.98	Аналитический метод	0.1	-
4044	387418.68	1337140.40	Аналитический метод	0.1	-
4045	387408.67	1337144.19	Аналитический метод	0.1	-
4046	387399.37	1337147.29	Аналитический метод	0.1	-
4047	387388.45	1337149.14	Аналитический метод	0.1	-
4048	387385.42	1337148.87	Аналитический метод	0.1	-
4049	387383.02	1337154.24	Аналитический метод	0.1	-
4050	387370.79	1337181.03	Аналитический метод	0.1	-
4051	387369.08	1337184.77	Аналитический метод	0.1	-
4052	387369.76	1337185.92	Аналитический метод	0.1	-
4053	387389.60	1337187.36	Аналитический метод	0.1	-
3988	387427.88	1337190.88	Аналитический метод	0.1	-
Часть 125					
4054	387378.43	1337104.46	Аналитический метод	0.1	-
4055	387380.33	1337083.54	Аналитический метод	0.1	-
4056	387379.83	1337071.09	Аналитический метод	0.1	-
4057	387376.71	1337060.88	Аналитический метод	0.1	-
4058	387359.46	1337025.77	Аналитический метод	0.1	-

3. Сведения о характерных точках части (частей) границы объекта					
Обозначение характерных точек части границы	Координаты, м		Метод определения координат характерной точки	Средняя квадратическая погрешность положения характерной точки (Mt), м	Описание обозначения точки на местности (при наличии)
	X	Y			
1	2	3	4	5	6
4059	387357.47	1337020.21	Аналитический метод	0.1	-
4060	387357.13	1337014.70	Аналитический метод	0.1	-
4061	387357.99	1336989.07	Аналитический метод	0.1	-
4062	387346.52	1337104.80	Аналитический метод	0.1	-
4054	387378.43	1337104.46	Аналитический метод	0.1	-
Часть 126					
4063	387623.41	1337232.54	Аналитический метод	0.1	-
4064	387671.78	1337220.73	Аналитический метод	0.1	-
4065	387708.62	1337259.12	Аналитический метод	0.1	-
4066	387729.98	1337257.94	Аналитический метод	0.1	-
4067	387775.02	1337245.85	Аналитический метод	0.1	-
4068	387790.11	1337237.34	Аналитический метод	0.1	-
4069	387789.47	1337219.75	Аналитический метод	0.1	-
4070	387788.40	1337190.43	Аналитический метод	0.1	-
4071	387795.52	1337180.96	Аналитический метод	0.1	-
4072	387794.61	1337172.09	Аналитический метод	0.1	-
4073	387767.60	1337148.61	Аналитический метод	0.1	-
4074	387734.91	1337123.41	Аналитический метод	0.1	-
4075	387715.64	1337106.32	Аналитический метод	0.1	-
4076	387703.69	1337096.19	Аналитический метод	0.1	-
4077	387696.38	1337089.60	Аналитический метод	0.1	-
4078	387679.56	1337076.41	Аналитический метод	0.1	-
4079	387654.08	1337056.73	Аналитический метод	0.1	-
4080	387635.64	1337039.40	Аналитический метод	0.1	-
4081	387608.21	1337018.57	Аналитический метод	0.1	-
4082	387593.33	1337006.44	Аналитический метод	0.1	-

3. Сведения о характерных точках части (частей) границы объекта					
Обозначение характерных точек части границы	Координаты, м		Метод определения координат характерной точки	Средняя квадратическая погрешность положения характерной точки (Mt), м	Описание обозначения точки на местности (при наличии)
	X	Y			
1	2	3	4	5	6
4083	387585.69	1337003.34	Аналитический метод	0.1	-
4084	387548.72	1336976.10	Аналитический метод	0.1	-
4085	387504.26	1336942.91	Аналитический метод	0.1	-
4086	387503.70	1336941.70	Аналитический метод	0.1	-
4087	387484.47	1336924.46	Аналитический метод	0.1	-
4088	387483.57	1336923.71	Аналитический метод	0.1	-
4089	387462.82	1336903.10	Аналитический метод	0.1	-
4090	387442.06	1336882.50	Аналитический метод	0.1	-
4091	387439.05	1336885.39	Аналитический метод	0.1	-
4092	387433.80	1336881.48	Аналитический метод	0.1	-
4093	387404.32	1336843.85	Аналитический метод	0.1	-
4094	387390.27	1336828.18	Аналитический метод	0.1	-
4095	387379.81	1336831.89	Аналитический метод	0.1	-
4096	387373.36	1336961.30	Аналитический метод	0.1	-
4097	387372.98	1336989.57	Аналитический метод	0.1	-
4098	387372.14	1337014.49	Аналитический метод	0.1	-
4099	387372.31	1337017.16	Аналитический метод	0.1	-
4100	387373.30	1337019.93	Аналитический метод	0.1	-
4101	387390.70	1337055.35	Аналитический метод	0.1	-
4102	387394.74	1337068.55	Аналитический метод	0.1	-
4103	387395.36	1337083.91	Аналитический метод	0.1	-
4104	387393.77	1337101.41	Аналитический метод	0.1	-
4105	387397.36	1337099.72	Аналитический метод	0.1	-
4106	387399.69	1337091.45	Аналитический метод	0.1	-
4107	387400.29	1337088.62	Аналитический метод	0.1	-
4108	387402.71	1337082.39	Аналитический метод	0.1	-

3. Сведения о характерных точках части (частей) границы объекта					
Обозначение характерных точек части границы	Координаты, м		Метод определения координат характерной точки	Средняя квадратическая погрешность положения характерной точки (Mt), м	Описание обозначения точки на местности (при наличии)
	X	Y			
1	2	3	4	5	6
4109	387407.68	1337071.52	Аналитический метод	0.1	-
4110	387417.22	1337065.91	Аналитический метод	0.1	-
4111	387423.29	1337062.60	Аналитический метод	0.1	-
4112	387430.20	1337060.03	Аналитический метод	0.1	-
4113	387436.17	1337060.37	Аналитический метод	0.1	-
4114	387446.29	1337060.25	Аналитический метод	0.1	-
4115	387450.37	1337060.94	Аналитический метод	0.1	-
4116	387454.43	1337061.05	Аналитический метод	0.1	-
4117	387466.78	1337062.87	Аналитический метод	0.1	-
4118	387475.09	1337066.52	Аналитический метод	0.1	-
4119	387485.14	1337073.37	Аналитический метод	0.1	-
4120	387489.19	1337077.05	Аналитический метод	0.1	-
4121	387494.18	1337082.26	Аналитический метод	0.1	-
4122	387497.75	1337086.76	Аналитический метод	0.1	-
4123	387500.90	1337093.49	Аналитический метод	0.1	-
4124	387503.93	1337106.71	Аналитический метод	0.1	-
4125	387499.90	1337124.76	Аналитический метод	0.1	-
4126	387495.39	1337140.19	Аналитический метод	0.1	-
4127	387493.58	1337151.75	Аналитический метод	0.1	-
4128	387492.96	1337165.22	Аналитический метод	0.1	-
4129	387493.54	1337172.12	Аналитический метод	0.1	-
4130	387501.15	1337182.72	Аналитический метод	0.1	-
4131	387510.13	1337189.60	Аналитический метод	0.1	-
4132	387521.30	1337201.39	Аналитический метод	0.1	-
4133	387526.49	1337209.61	Аналитический метод	0.1	-
4134	387529.88	1337218.39	Аналитический метод	0.1	-

3. Сведения о характерных точках части (частей) границы объекта					
Обозначение характерных точек части границы	Координаты, м		Метод определения координат характерной точки	Средняя квадратическая погрешность положения характерной точки (Mt), м	Описание обозначения точки на местности (при наличии)
	X	Y			
1	2	3	4	5	6
4135	387530.79	1337225.65	Аналитический метод	0.1	-
4136	387529.47	1337233.81	Аналитический метод	0.1	-
4137	387527.09	1337239.95	Аналитический метод	0.1	-
4138	387524.72	1337249.71	Аналитический метод	0.1	-
4139	387519.14	1337264.88	Аналитический метод	0.1	-
4140	387518.34	1337266.61	Аналитический метод	0.1	-
4141	387517.82	1337281.83	Аналитический метод	0.1	-
4142	387518.54	1337287.42	Аналитический метод	0.1	-
4143	387519.80	1337293.70	Аналитический метод	0.1	-
4144	387519.87	1337296.51	Аналитический метод	0.1	-
4063	387623.41	1337232.54	Аналитический метод	0.1	-
Часть 127					
4145	394272.54	1347768.56	Аналитический метод	0.1	-
4146	394283.33	1347767.11	Аналитический метод	0.1	-
4147	394292.35	1347766.69	Аналитический метод	0.1	-
4148	394322.94	1347766.73	Аналитический метод	0.1	-
4149	394325.56	1347766.71	Аналитический метод	0.1	-
4150	394329.07	1347768.21	Аналитический метод	0.1	-
4151	394329.56	1347768.46	Аналитический метод	0.1	-
4152	394328.78	1347773.55	Аналитический метод	0.1	-
4153	394325.51	1347794.77	Аналитический метод	0.1	-
4154	394323.15	1347812.19	Аналитический метод	0.1	-
4155	394319.85	1347829.08	Аналитический метод	0.1	-
4156	394316.16	1347849.75	Аналитический метод	0.1	-
4157	394313.66	1347864.98	Аналитический метод	0.1	-
4158	394313.17	1347870.02	Аналитический метод	0.1	-

3. Сведения о характерных точках части (частей) границы объекта					
Обозначение характерных точек части границы	Координаты, м		Метод определения координат характерной точки	Средняя квадратическая погрешность положения характерной точки (Mt), м	Описание обозначения точки на местности (при наличии)
	X	Y			
1	2	3	4	5	6
4159	394310.92	1347886.23	Аналитический метод	0.1	-
4160	394310.91	1347886.28	Аналитический метод	0.1	-
4161	394310.03	1347890.24	Аналитический метод	0.1	-
4162	394305.26	1347917.77	Аналитический метод	0.1	-
4163	394303.07	1347928.83	Аналитический метод	0.1	-
4164	394302.62	1347931.73	Аналитический метод	0.1	-
4165	394302.30	1347934.10	Аналитический метод	0.1	-
4166	394301.66	1347937.80	Аналитический метод	0.1	-
4167	394300.97	1347940.31	Аналитический метод	0.1	-
4168	394300.80	1347942.93	Аналитический метод	0.1	-
4169	394300.80	1347943.99	Аналитический метод	0.1	-
4170	394300.98	1347944.08	Аналитический метод	0.1	-
4171	394299.77	1347956.13	Аналитический метод	0.1	-
4172	394299.19	1347958.63	Аналитический метод	0.1	-
4173	394298.25	1347966.06	Аналитический метод	0.1	-
4174	394297.01	1347975.50	Аналитический метод	0.1	-
4175	394296.32	1347979.73	Аналитический метод	0.1	-
4176	394295.73	1347985.49	Аналитический метод	0.1	-
4177	394295.71	1347985.60	Аналитический метод	0.1	-
4178	394295.07	1347991.91	Аналитический метод	0.1	-
4179	394297.54	1347992.14	Аналитический метод	0.1	-
4180	394297.09	1347996.85	Аналитический метод	0.1	-
4181	394294.62	1347996.62	Аналитический метод	0.1	-
4182	394294.58	1348004.27	Аналитический метод	0.1	-
4183	394294.54	1348009.26	Аналитический метод	0.1	-
4184	394294.44	1348024.07	Аналитический метод	0.1	-

3. Сведения о характерных точках части (частей) границы объекта					
Обозначение характерных точек части границы	Координаты, м		Метод определения координат характерной точки	Средняя квадратическая погрешность положения характерной точки (Mt), м	Описание обозначения точки на местности (при наличии)
	X	Y			
1	2	3	4	5	6
4185	394314.22	1348025.76	Аналитический метод	0.1	-
4186	394309.96	1348030.55	Аналитический метод	0.1	-
4187	394300.34	1348034.56	Аналитический метод	0.1	-
4188	394275.70	1348039.79	Аналитический метод	0.1	-
4189	394245.52	1348043.76	Аналитический метод	0.1	-
4190	394218.17	1348044.53	Аналитический метод	0.1	-
4191	394202.44	1348046.27	Аналитический метод	0.1	-
4192	394203.65	1348010.09	Аналитический метод	0.1	-
4193	394206.57	1347927.79	Аналитический метод	0.1	-
4194	394211.97	1347899.13	Аналитический метод	0.1	-
4195	394216.98	1347872.29	Аналитический метод	0.1	-
4196	394221.70	1347847.01	Аналитический метод	0.1	-
4197	394226.57	1347820.96	Аналитический метод	0.1	-
4198	394231.44	1347794.88	Аналитический метод	0.1	-
4199	394235.06	1347775.47	Аналитический метод	0.1	-
4200	394237.52	1347762.32	Аналитический метод	0.1	-
4201	394265.09	1347767.94	Аналитический метод	0.1	-
4145	394272.54	1347768.56	Аналитический метод	0.1	-
Часть 128					
4202	394639.11	1347997.03	Аналитический метод	0.1	-
4203	394641.81	1348018.37	Аналитический метод	0.1	-
4204	394646.31	1348062.95	Аналитический метод	0.1	-
4205	394646.47	1348069.42	Аналитический метод	0.1	-
4206	394642.94	1348070.40	Аналитический метод	0.1	-
4207	394638.42	1348070.98	Аналитический метод	0.1	-
4208	394609.04	1348071.49	Аналитический метод	0.1	-

3. Сведения о характерных точках части (частей) границы объекта					
Обозначение характерных точек части границы	Координаты, м		Метод определения координат характерной точки	Средняя квадратическая погрешность положения характерной точки (Mt), м	Описание обозначения точки на местности (при наличии)
	X	Y			
1	2	3	4	5	6
4209	394593.47	1348073.31	Аналитический метод	0.1	-
4210	394577.89	1348075.12	Аналитический метод	0.1	-
4211	394546.28	1348077.86	Аналитический метод	0.1	-
4212	394519.05	1348079.81	Аналитический метод	0.1	-
4213	394468.29	1348080.68	Аналитический метод	0.1	-
4214	394436.93	1348080.68	Аналитический метод	0.1	-
4215	394430.62	1348005.03	Аналитический метод	0.1	-
4216	394516.61	1347984.88	Аналитический метод	0.1	-
4217	394567.08	1347974.34	Аналитический метод	0.1	-
4218	394586.97	1347972.22	Аналитический метод	0.1	-
4219	394639.27	1347966.65	Аналитический метод	0.1	-
4220	394638.54	1347985.82	Аналитический метод	0.1	-
4202	394639.11	1347997.03	Аналитический метод	0.1	-
Часть 129					
4221	394488.20	1347930.80	Аналитический метод	0.1	-
4222	394489.55	1347939.79	Аналитический метод	0.1	-
4223	394493.31	1347974.93	Аналитический метод	0.1	-
4224	394427.25	1347990.41	Аналитический метод	0.1	-
4225	394401.26	1347996.31	Аналитический метод	0.1	-
4226	394375.60	1348002.14	Аналитический метод	0.1	-
4227	394323.53	1348010.47	Аналитический метод	0.1	-
4228	394318.95	1348011.10	Аналитический метод	0.1	-
4229	394317.57	1348011.18	Аналитический метод	0.1	-
4230	394316.20	1348011.01	Аналитический метод	0.1	-
4231	394314.88	1348010.61	Аналитический метод	0.1	-
4232	394313.65	1348009.99	Аналитический метод	0.1	-

3. Сведения о характерных точках части (частей) границы объекта					
Обозначение характерных точек части границы	Координаты, м		Метод определения координат характерной точки	Средняя квадратическая погрешность положения характерной точки (Mt), м	Описание обозначения точки на местности (при наличии)
	X	Y			
1	2	3	4	5	6
4233	394312.54	1348009.17	Аналитический метод	0.1	-
4234	394311.59	1348008.17	Аналитический метод	0.1	-
4235	394310.83	1348007.02	Аналитический метод	0.1	-
4236	394310.27	1348005.76	Аналитический метод	0.1	-
4237	394309.94	1348004.42	Аналитический метод	0.1	-
4238	394309.85	1348003.04	Аналитический метод	0.1	-
4239	394310.70	1347953.48	Аналитический метод	0.1	-
4240	394318.75	1347890.54	Аналитический метод	0.1	-
4241	394347.64	1347890.34	Аналитический метод	0.1	-
4242	394347.65	1347891.06	Аналитический метод	0.1	-
4243	394392.96	1347891.87	Аналитический метод	0.1	-
4244	394482.01	1347889.84	Аналитический метод	0.1	-
4245	394482.25	1347891.22	Аналитический метод	0.1	-
4246	394488.05	1347929.81	Аналитический метод	0.1	-
4221	394488.20	1347930.80	Аналитический метод	0.1	-
Часть 130					
4247	394472.68	1347835.08	Аналитический метод	0.1	-
4248	394472.79	1347836.77	Аналитический метод	0.1	-
4249	394472.86	1347837.87	Аналитический метод	0.1	-
4250	394473.61	1347842.16	Аналитический метод	0.1	-
4251	394480.26	1347879.87	Аналитический метод	0.1	-
4252	394392.94	1347881.87	Аналитический метод	0.1	-
4253	394320.79	1347880.58	Аналитический метод	0.1	-
4254	394322.11	1347871.07	Аналитический метод	0.1	-
4255	394322.59	1347866.15	Аналитический метод	0.1	-
4256	394326.90	1347839.91	Аналитический метод	0.1	-

3. Сведения о характерных точках части (частей) границы объекта					
Обозначение характерных точек части границы	Координаты, м		Метод определения координат характерной точки	Средняя квадратическая погрешность положения характерной точки (Mt), м	Описание обозначения точки на местности (при наличии)
	X	Y			
1	2	3	4	5	6
4257	394332.02	1347813.70	Аналитический метод	0.1	-
4258	394337.68	1347774.88	Аналитический метод	0.1	-
4259	394337.95	1347773.12	Аналитический метод	0.1	-
4260	394338.95	1347766.64	Аналитический метод	0.1	-
4261	394463.18	1347765.96	Аналитический метод	0.1	-
4262	394463.18	1347765.98	Аналитический метод	0.1	-
4263	394468.12	1347793.93	Аналитический метод	0.1	-
4264	394469.85	1347799.63	Аналитический метод	0.1	-
4247	394472.68	1347835.08	Аналитический метод	0.1	-
Часть 131					
4265	394582.85	1347704.68	Аналитический метод	0.1	-
4266	394587.12	1347712.93	Аналитический метод	0.1	-
4267	394603.94	1347740.81	Аналитический метод	0.1	-
4268	394579.86	1347740.33	Аналитический метод	0.1	-
4269	394557.18	1347740.45	Аналитический метод	0.1	-
4270	394327.18	1347741.70	Аналитический метод	0.1	-
4271	394355.40	1347575.28	Аналитический метод	0.1	-
4272	394489.05	1347574.27	Аналитический метод	0.1	-
4273	394518.55	1347608.22	Аналитический метод	0.1	-
4274	394567.68	1347664.78	Аналитический метод	0.1	-
4275	394574.40	1347677.44	Аналитический метод	0.1	-
4265	394582.85	1347704.68	Аналитический метод	0.1	-
Часть 132					
4276	394624.64	1347864.00	Аналитический метод	0.1	-
4277	394637.72	1347951.73	Аналитический метод	0.1	-
4278	394585.38	1347957.30	Аналитический метод	0.1	-

3. Сведения о характерных точках части (частей) границы объекта					
Обозначение характерных точек части границы	Координаты, м		Метод определения координат характерной точки	Средняя квадратическая погрешность положения характерной точки (Mt), м	Описание обозначения точки на местности (при наличии)
	X	Y			
1	2	3	4	5	6
4279	394564.75	1347959.50	Аналитический метод	0.1	-
4280	394513.37	1347970.23	Аналитический метод	0.1	-
4281	394503.12	1347972.63	Аналитический метод	0.1	-
4282	394499.48	1347938.51	Аналитический метод	0.1	-
4283	394492.12	1347889.61	Аналитический метод	0.1	-
4284	394483.60	1347841.19	Аналитический метод	0.1	-
4285	394483.59	1347841.13	Аналитический метод	0.1	-
4286	394482.75	1347836.32	Аналитический метод	0.1	-
4287	394482.72	1347836.14	Аналитический метод	0.1	-
4288	394479.12	1347809.87	Аналитический метод	0.1	-
4289	394472.98	1347771.23	Аналитический метод	0.1	-
4290	394472.01	1347765.92	Аналитический метод	0.1	-
4291	394472.14	1347765.92	Аналитический метод	0.1	-
4292	394579.68	1347765.33	Аналитический метод	0.1	-
4293	394595.49	1347765.65	Аналитический метод	0.1	-
4294	394619.68	1347830.70	Аналитический метод	0.1	-
4295	394624.47	1347862.80	Аналитический метод	0.1	-
4276	394624.64	1347864.00	Аналитический метод	0.1	-
Часть 133					
4296	394766.95	1347822.62	Аналитический метод	0.1	-
4297	394765.90	1347823.80	Аналитический метод	0.1	-
4298	394751.52	1347840.00	Аналитический метод	0.1	-
4299	394681.06	1347918.40	Аналитический метод	0.1	-
4300	394663.87	1347937.53	Аналитический метод	0.1	-
4301	394662.86	1347938.47	Аналитический метод	0.1	-
4302	394661.70	1347939.23	Аналитический метод	0.1	-

3. Сведения о характерных точках части (частей) границы объекта					
Обозначение характерных точек части границы	Координаты, м		Метод определения координат характерной точки	Средняя квадратическая погрешность положения характерной точки (Mt), м	Описание обозначения точки на местности (при наличии)
	X	Y			
1	2	3	4	5	6
4303	394660.42	1347939.78	Аналитический метод	0.1	-
4304	394659.08	1347940.10	Аналитический метод	0.1	-
4305	394657.69	1347940.18	Аналитический метод	0.1	-
4306	394656.31	1347940.02	Аналитический метод	0.1	-
4307	394654.99	1347939.62	Аналитический метод	0.1	-
4308	394653.75	1347939.00	Аналитический метод	0.1	-
4309	394652.63	1347938.18	Аналитический метод	0.1	-
4310	394651.67	1347937.18	Аналитический метод	0.1	-
4311	394650.91	1347936.02	Аналитический метод	0.1	-
4312	394650.35	1347934.75	Аналитический метод	0.1	-
4313	394650.02	1347933.41	Аналитический метод	0.1	-
4314	394633.48	1347826.96	Аналитический метод	0.1	-
4315	394622.36	1347794.92	Аналитический метод	0.1	-
4316	394615.69	1347777.00	Аналитический метод	0.1	-
4317	394615.34	1347775.75	Аналитический метод	0.1	-
4318	394615.19	1347774.46	Аналитический метод	0.1	-
4319	394615.25	1347773.17	Аналитический метод	0.1	-
4320	394615.52	1347771.90	Аналитический метод	0.1	-
4321	394616.00	1347770.69	Аналитический метод	0.1	-
4322	394616.66	1347769.58	Аналитический метод	0.1	-
4323	394617.49	1347768.58	Аналитический метод	0.1	-
4324	394618.48	1347767.74	Аналитический метод	0.1	-
4325	394619.58	1347767.06	Аналитический метод	0.1	-
4326	394620.79	1347766.57	Аналитический метод	0.1	-
4327	394622.05	1347766.29	Аналитический метод	0.1	-
4328	394623.35	1347766.21	Аналитический метод	0.1	-

3. Сведения о характерных точках части (частей) границы объекта					
Обозначение характерных точек части границы	Координаты, м		Метод определения координат характерной точки	Средняя квадратическая погрешность положения характерной точки (Mt), м	Описание обозначения точки на местности (при наличии)
	X	Y			
1	2	3	4	5	6
4329	394653.03	1347766.80	Аналитический метод	0.1	-
4330	394651.92	1347763.03	Аналитический метод	0.1	-
4331	394718.35	1347767.65	Аналитический метод	0.1	-
4332	394740.09	1347768.55	Аналитический метод	0.1	-
4333	394796.92	1347768.86	Аналитический метод	0.1	-
4334	394798.23	1347768.98	Аналитический метод	0.1	-
4335	394799.49	1347769.30	Аналитический метод	0.1	-
4336	394800.69	1347769.83	Аналитический метод	0.1	-
4337	394801.79	1347770.54	Аналитический метод	0.1	-
4338	394802.75	1347771.43	Аналитический метод	0.1	-
4339	394803.56	1347772.46	Аналитический метод	0.1	-
4340	394804.19	1347773.60	Аналитический метод	0.1	-
4341	394804.62	1347774.84	Аналитический метод	0.1	-
4342	394804.85	1347776.12	Аналитический метод	0.1	-
4343	394804.86	1347777.43	Аналитический метод	0.1	-
4344	394804.66	1347778.73	Аналитический метод	0.1	-
4345	394804.25	1347779.97	Аналитический метод	0.1	-
4346	394803.65	1347781.13	Аналитический метод	0.1	-
4347	394802.86	1347782.17	Аналитический метод	0.1	-
4348	394769.91	1347819.28	Аналитический метод	0.1	-
4296	394766.95	1347822.62	Аналитический метод	0.1	-
Часть 134					
4349	394588.48	1347585.61	Аналитический метод	0.1	-
4350	394583.79	1347573.56	Аналитический метод	0.1	-
4351	394583.79	1347533.56	Аналитический метод	0.1	-
4352	394608.49	1347533.37	Аналитический метод	0.1	-

3. Сведения о характерных точках части (частей) границы объекта					
Обозначение характерных точек части границы	Координаты, м		Метод определения координат характерной точки	Средняя квадратическая погрешность положения характерной точки (Mt), м	Описание обозначения точки на местности (при наличии)
	X	Y			
1	2	3	4	5	6
4353	394633.49	1347533.18	Аналитический метод	0.1	-
4354	394658.49	1347532.99	Аналитический метод	0.1	-
4355	394683.49	1347532.80	Аналитический метод	0.1	-
4356	394733.49	1347532.43	Аналитический метод	0.1	-
4357	394974.97	1347530.61	Аналитический метод	0.1	-
4358	394983.48	1347530.55	Аналитический метод	0.1	-
4359	394983.48	1347544.10	Аналитический метод	0.1	-
4360	394983.48	1347549.39	Аналитический метод	0.1	-
4361	394983.48	1347570.55	Аналитический метод	0.1	-
4362	394988.78	1347570.51	Аналитический метод	0.1	-
4363	394978.20	1347582.59	Аналитический метод	0.1	-
4364	394946.86	1347618.35	Аналитический метод	0.1	-
4365	394912.41	1347657.66	Аналитический метод	0.1	-
4366	394901.15	1347670.51	Аналитический метод	0.1	-
4367	394889.98	1347683.26	Аналитический метод	0.1	-
4368	394866.16	1347710.45	Аналитический метод	0.1	-
4369	394836.69	1347744.08	Аналитический метод	0.1	-
4370	394740.41	1347743.55	Аналитический метод	0.1	-
4371	394613.81	1347741.01	Аналитический метод	0.1	-
4372	394605.17	1347635.46	Аналитический метод	0.1	-
4373	394569.45	1347635.76	Аналитический метод	0.1	-
4374	394564.38	1347585.79	Аналитический метод	0.1	-
4349	394588.48	1347585.61	Аналитический метод	0.1	-
Часть 135					
4375	394486.52	1347304.36	Аналитический метод	0.1	-
4376	394480.70	1347313.18	Аналитический метод	0.1	-

3. Сведения о характерных точках части (частей) границы объекта					
Обозначение характерных точек части границы	Координаты, м		Метод определения координат характерной точки	Средняя квадратическая погрешность положения характерной точки (Mt), м	Описание обозначения точки на местности (при наличии)
	X	Y			
1	2	3	4	5	6
4377	394472.69	1347325.33	Аналитический метод	0.1	-
4378	394458.86	1347346.29	Аналитический метод	0.1	-
4379	394456.43	1347349.97	Аналитический метод	0.1	-
4380	394443.60	1347366.05	Аналитический метод	0.1	-
4381	394428.68	1347384.65	Аналитический метод	0.1	-
4382	394427.96	1347385.54	Аналитический метод	0.1	-
4383	394417.42	1347398.72	Аналитический метод	0.1	-
4384	394412.34	1347405.06	Аналитический метод	0.1	-
4385	394381.11	1347380.06	Аналитический метод	0.1	-
4386	394389.87	1347369.12	Аналитический метод	0.1	-
4387	394396.73	1347360.54	Аналитический метод	0.1	-
4388	394412.36	1347341.03	Аналитический метод	0.1	-
4389	394424.05	1347326.41	Аналитический метод	0.1	-
4390	394455.31	1347279.34	Аналитический метод	0.1	-
4375	394486.52	1347304.36	Аналитический метод	0.1	-
Часть 136					
4391	394484.93	1347431.58	Аналитический метод	0.1	-
4392	394483.41	1347439.31	Аналитический метод	0.1	-
4393	394482.40	1347444.46	Аналитический метод	0.1	-
4394	394481.15	1347450.85	Аналитический метод	0.1	-
4395	394478.17	1347466.00	Аналитический метод	0.1	-
4396	394473.02	1347467.58	Аналитический метод	0.1	-
4397	394457.86	1347453.27	Аналитический метод	0.1	-
4398	394428.97	1347420.10	Аналитический метод	0.1	-
4399	394428.97	1347419.89	Аналитический метод	0.1	-
4400	394429.05	1347414.75	Аналитический метод	0.1	-

3. Сведения о характерных точках части (частей) границы объекта					
Обозначение характерных точек части границы	Координаты, м		Метод определения координат характерной точки	Средняя квадратическая погрешность положения характерной точки (Mt), м	Описание обозначения точки на местности (при наличии)
	X	Y			
1	2	3	4	5	6
4401	394438.00	1347408.51	Аналитический метод	0.1	-
4402	394481.70	1347416.42	Аналитический метод	0.1	-
4403	394486.52	1347423.50	Аналитический метод	0.1	-
4404	394486.36	1347424.29	Аналитический метод	0.1	-
4405	394484.95	1347431.51	Аналитический метод	0.1	-
4391	394484.93	1347431.58	Аналитический метод	0.1	-
Часть 137					
4406	394497.36	1347490.54	Аналитический метод	0.1	-
4407	394493.30	1347477.23	Аналитический метод	0.1	-
4408	394500.73	1347439.18	Аналитический метод	0.1	-
4409	394502.89	1347428.12	Аналитический метод	0.1	-
4410	394507.96	1347424.13	Аналитический метод	0.1	-
4411	394512.37	1347420.65	Аналитический метод	0.1	-
4412	394516.75	1347420.86	Аналитический метод	0.1	-
4413	394536.98	1347421.83	Аналитический метод	0.1	-
4414	394544.58	1347422.19	Аналитический метод	0.1	-
4415	394554.96	1347423.77	Аналитический метод	0.1	-
4416	394557.83	1347424.21	Аналитический метод	0.1	-
4417	394579.67	1347427.57	Аналитический метод	0.1	-
4418	394602.67	1347431.05	Аналитический метод	0.1	-
4419	394617.23	1347433.09	Аналитический метод	0.1	-
4420	394625.21	1347442.19	Аналитический метод	0.1	-
4421	394625.24	1347446.23	Аналитический метод	0.1	-
4422	394625.37	1347461.31	Аналитический метод	0.1	-
4423	394625.48	1347475.02	Аналитический метод	0.1	-
4424	394625.63	1347496.76	Аналитический метод	0.1	-

3. Сведения о характерных точках части (частей) границы объекта					
Обозначение характерных точек части границы	Координаты, м		Метод определения координат характерной точки	Средняя квадратическая погрешность положения характерной точки (Mt), м	Описание обозначения точки на местности (при наличии)
	X	Y			
1	2	3	4	5	6
4425	394625.73	1347510.24	Аналитический метод	0.1	-
4426	394617.80	1347518.30	Аналитический метод	0.1	-
4427	394612.18	1347518.34	Аналитический метод	0.1	-
4428	394600.08	1347518.44	Аналитический метод	0.1	-
4429	394544.93	1347518.85	Аналитический метод	0.1	-
4430	394536.98	1347516.35	Аналитический метод	0.1	-
4431	394533.05	1347515.12	Аналитический метод	0.1	-
4432	394516.75	1347507.02	Аналитический метод	0.1	-
4433	394512.77	1347505.07	Аналитический метод	0.1	-
4406	394497.36	1347490.54	Аналитический метод	0.1	-
Часть 138					
4434	394624.76	1347381.32	Аналитический метод	0.1	-
4435	394624.98	1347411.01	Аналитический метод	0.1	-
4436	394617.10	1347417.92	Аналитический метод	0.1	-
4437	394596.83	1347414.97	Аналитический метод	0.1	-
4438	394567.35	1347410.48	Аналитический метод	0.1	-
4439	394546.08	1347407.24	Аналитический метод	0.1	-
4440	394535.35	1347406.72	Аналитический метод	0.1	-
4441	394503.16	1347405.18	Аналитический метод	0.1	-
4442	394448.86	1347394.97	Аналитический метод	0.1	-
4443	394445.88	1347387.46	Аналитический метод	0.1	-
4444	394458.55	1347371.50	Аналитический метод	0.1	-
4445	394468.57	1347358.81	Аналитический метод	0.1	-
4446	394473.03	1347352.05	Аналитический метод	0.1	-
4447	394482.37	1347344.32	Аналитический метод	0.1	-
4448	394495.98	1347344.22	Аналитический метод	0.1	-

3. Сведения о характерных точках части (частей) границы объекта					
Обозначение характерных точек части границы	Координаты, м		Метод определения координат характерной точки	Средняя квадратическая погрешность положения характерной точки (Mt), м	Описание обозначения точки на местности (при наличии)
	X	Y			
1	2	3	4	5	6
4449	394503.16	1347344.17	Аналитический метод	0.1	-
4450	394535.35	1347343.92	Аналитический метод	0.1	-
4451	394567.35	1347343.68	Аналитический метод	0.1	-
4452	394596.83	1347343.46	Аналитический метод	0.1	-
4453	394616.48	1347343.31	Аналитический метод	0.1	-
4454	394624.54	1347351.25	Аналитический метод	0.1	-
4455	394624.59	1347358.71	Аналитический метод	0.1	-
4434	394624.76	1347381.32	Аналитический метод	0.1	-
Часть 139					
4456	394624.08	1347291.37	Аналитический метод	0.1	-
4457	394624.21	1347308.55	Аналитический метод	0.1	-
4458	394624.30	1347320.25	Аналитический метод	0.1	-
4459	394621.98	1347322.61	Аналитический метод	0.1	-
4460	394616.37	1347328.31	Аналитический метод	0.1	-
4461	394605.54	1347328.39	Аналитический метод	0.1	-
4462	394598.57	1347328.44	Аналитический метод	0.1	-
4463	394573.57	1347328.63	Аналитический метод	0.1	-
4464	394548.57	1347328.82	Аналитический метод	0.1	-
4465	394503.05	1347329.16	Аналитический метод	0.1	-
4466	394496.31	1347316.76	Аналитический метод	0.1	-
4467	394520.14	1347280.64	Аналитический метод	0.1	-
4468	394523.48	1347277.78	Аналитический метод	0.1	-
4469	394523.49	1347277.77	Аналитический метод	0.1	-
4470	394534.19	1347272.88	Аналитический метод	0.1	-
4471	394534.23	1347272.87	Аналитический метод	0.1	-
4472	394536.77	1347272.20	Аналитический метод	0.1	-

3. Сведения о характерных точках части (частей) границы объекта					
Обозначение характерных точек части границы	Координаты, м		Метод определения координат характерной точки	Средняя квадратическая погрешность положения характерной точки (Mt), м	Описание обозначения точки на местности (при наличии)
	X	Y			
1	2	3	4	5	6
4473	394548.57	1347271.24	Аналитический метод	0.1	-
4474	394573.57	1347269.17	Аналитический метод	0.1	-
4475	394598.57	1347267.10	Аналитический метод	0.1	-
4476	394615.30	1347265.72	Аналитический метод	0.1	-
4477	394623.95	1347273.63	Аналитический метод	0.1	-
4456	394624.08	1347291.37	Аналитический метод	0.1	-
Часть 140					
4478	394639.00	1347280.13	Аналитический метод	0.1	-
4479	394638.94	1347271.20	Аналитический метод	0.1	-
4480	394649.28	1347262.92	Аналитический метод	0.1	-
4481	394652.08	1347262.16	Аналитический метод	0.1	-
4482	394663.37	1347256.75	Аналитический метод	0.1	-
4483	394683.81	1347247.80	Аналитический метод	0.1	-
4484	394739.56	1347247.38	Аналитический метод	0.1	-
4485	394764.56	1347247.19	Аналитический метод	0.1	-
4486	394827.68	1347246.71	Аналитический метод	0.1	-
4487	394832.36	1347246.68	Аналитический метод	0.1	-
4488	394840.42	1347254.62	Аналитический метод	0.1	-
4489	394840.66	1347286.62	Аналитический метод	0.1	-
4490	394840.73	1347296.49	Аналитический метод	0.1	-
4491	394840.90	1347318.62	Аналитический метод	0.1	-
4492	394832.96	1347326.68	Аналитический метод	0.1	-
4493	394815.16	1347326.81	Аналитический метод	0.1	-
4494	394790.16	1347327.00	Аналитический метод	0.1	-
4495	394765.16	1347327.19	Аналитический метод	0.1	-
4496	394740.16	1347327.38	Аналитический метод	0.1	-

3. Сведения о характерных точках части (частей) границы объекта					
Обозначение характерных точек части границы	Координаты, м		Метод определения координат характерной точки	Средняя квадратическая погрешность положения характерной точки (Mt), м	Описание обозначения точки на местности (при наличии)
	X	Y			
1	2	3	4	5	6
4497	394726.03	1347327.48	Аналитический метод	0.1	-
4498	394665.16	1347327.94	Аналитический метод	0.1	-
4499	394647.36	1347328.07	Аналитический метод	0.1	-
4500	394639.30	1347320.13	Аналитический метод	0.1	-
4501	394639.06	1347288.14	Аналитический метод	0.1	-
4478	394639.00	1347280.13	Аналитический метод	0.1	-
Часть 141					
4502	394841.30	1347371.80	Аналитический метод	0.1	-
4503	394841.34	1347377.75	Аналитический метод	0.1	-
4504	394841.47	1347395.09	Аналитический метод	0.1	-
4505	394841.60	1347411.77	Аналитический метод	0.1	-
4506	394841.83	1347441.36	Аналитический метод	0.1	-
4507	394833.96	1347448.21	Аналитический метод	0.1	-
4508	394821.37	1347446.33	Аналитический метод	0.1	-
4509	394801.37	1347443.46	Аналитический метод	0.1	-
4510	394781.23	1347440.57	Аналитический метод	0.1	-
4511	394761.24	1347437.69	Аналитический метод	0.1	-
4512	394761.24	1347390.33	Аналитический метод	0.1	-
4513	394739.59	1347389.04	Аналитический метод	0.1	-
4514	394715.62	1347387.63	Аналитический метод	0.1	-
4515	394715.58	1347431.39	Аналитический метод	0.1	-
4516	394690.61	1347428.02	Аналитический метод	0.1	-
4517	394665.61	1347424.62	Аналитический метод	0.1	-
4518	394647.05	1347422.05	Аналитический метод	0.1	-
4519	394640.02	1347415.13	Аналитический метод	0.1	-
4520	394639.78	1347383.13	Аналитический метод	0.1	-

3. Сведения о характерных точках части (частей) границы объекта					
Обозначение характерных точек части границы	Координаты, м		Метод определения координат характерной точки	Средняя квадратическая погрешность положения характерной точки (Mt), м	Описание обозначения точки на местности (при наличии)
	X	Y			
1	2	3	4	5	6
4521	394639.54	1347351.13	Аналитический метод	0.1	-
4522	394647.48	1347343.07	Аналитический метод	0.1	-
4523	394665.28	1347342.94	Аналитический метод	0.1	-
4524	394690.28	1347342.75	Аналитический метод	0.1	-
4525	394715.27	1347342.56	Аналитический метод	0.1	-
4526	394739.56	1347342.28	Аналитический метод	0.1	-
4527	394761.24	1347342.21	Аналитический метод	0.1	-
4528	394781.24	1347342.07	Аналитический метод	0.1	-
4529	394801.37	1347341.92	Аналитический метод	0.1	-
4530	394821.37	1347341.77	Аналитический метод	0.1	-
4531	394833.09	1347341.68	Аналитический метод	0.1	-
4532	394841.13	1347349.62	Аналитический метод	0.1	-
4502	394841.30	1347371.80	Аналитический метод	0.1	-
Часть 142					
4533	394842.17	1347486.90	Аналитический метод	0.1	-
4534	394842.33	1347508.61	Аналитический метод	0.1	-
4535	394834.39	1347516.67	Аналитический метод	0.1	-
4536	394821.37	1347516.77	Аналитический метод	0.1	-
4537	394701.76	1347517.67	Аналитический метод	0.1	-
4538	394681.16	1347517.83	Аналитический метод	0.1	-
4539	394666.59	1347517.93	Аналитический метод	0.1	-
4540	394648.80	1347518.07	Аналитический метод	0.1	-
4541	394640.74	1347510.13	Аналитический метод	0.1	-
4542	394640.61	1347493.75	Аналитический метод	0.1	-
4543	394640.49	1347478.13	Аналитический метод	0.1	-
4544	394640.25	1347446.13	Аналитический метод	0.1	-

3. Сведения о характерных точках части (частей) границы объекта					
Обозначение характерных точек части границы	Координаты, м		Метод определения координат характерной точки	Средняя квадратическая погрешность положения характерной точки (Mt), м	Описание обозначения точки на местности (при наличии)
	X	Y			
1	2	3	4	5	6
4545	394644.41	1347441.92	Аналитический метод	0.1	-
4546	394648.19	1347438.07	Аналитический метод	0.1	-
4547	394648.20	1347438.07	Аналитический метод	0.1	-
4548	394648.81	1347437.45	Аналитический метод	0.1	-
4549	394653.05	1347438.03	Аналитический метод	0.1	-
4550	394666.00	1347439.82	Аналитический метод	0.1	-
4551	394691.04	1347443.22	Аналитический метод	0.1	-
4552	394722.07	1347447.41	Аналитический метод	0.1	-
4553	394752.45	1347451.60	Аналитический метод	0.1	-
4554	394787.75	1347456.67	Аналитический метод	0.1	-
4555	394821.37	1347461.53	Аналитический метод	0.1	-
4556	394834.09	1347463.41	Аналитический метод	0.1	-
4557	394842.06	1347472.57	Аналитический метод	0.1	-
4533	394842.17	1347486.90	Аналитический метод	0.1	-
Часть 143					
4558	395053.46	1347449.21	Аналитический метод	0.1	-
4559	395045.27	1347459.45	Аналитический метод	0.1	-
4560	395036.49	1347470.43	Аналитический метод	0.1	-
4561	395022.89	1347475.38	Аналитический метод	0.1	-
4562	394996.58	1347471.53	Аналитический метод	0.1	-
4563	394966.97	1347467.18	Аналитический метод	0.1	-
4564	394932.50	1347462.31	Аналитический метод	0.1	-
4565	394864.81	1347452.77	Аналитический метод	0.1	-
4566	394862.30	1347448.96	Аналитический метод	0.1	-
4567	394862.29	1347440.79	Аналитический метод	0.1	-
4568	394864.79	1347436.44	Аналитический метод	0.1	-

3. Сведения о характерных точках части (частей) границы объекта					
Обозначение характерных точек части границы	Координаты, м		Метод определения координат характерной точки	Средняя квадратическая погрешность положения характерной точки (Mt), м	Описание обозначения точки на местности (при наличии)
	X	Y			
1	2	3	4	5	6
4569	394932.26	1347435.94	Аналитический метод	0.1	-
4570	394966.93	1347435.67	Аналитический метод	0.1	-
4571	394996.52	1347435.46	Аналитический метод	0.1	-
4572	395022.72	1347435.25	Аналитический метод	0.1	-
4573	395050.38	1347435.04	Аналитический метод	0.1	-
4574	395058.44	1347442.98	Аналитический метод	0.1	-
4558	395053.46	1347449.21	Аналитический метод	0.1	-
Часть 144					
4575	395009.29	1347504.51	Аналитический метод	0.1	-
4576	395008.43	1347505.59	Аналитический метод	0.1	-
4577	395002.96	1347512.44	Аналитический метод	0.1	-
4578	394996.77	1347515.45	Аналитический метод	0.1	-
4579	394982.00	1347515.56	Аналитический метод	0.1	-
4580	394951.97	1347515.78	Аналитический метод	0.1	-
4581	394925.22	1347515.98	Аналитический метод	0.1	-
4582	394901.08	1347516.17	Аналитический метод	0.1	-
4583	394878.80	1347516.33	Аналитический метод	0.1	-
4584	394865.39	1347516.44	Аналитический метод	0.1	-
4585	394857.33	1347508.50	Аналитический метод	0.1	-
4586	394857.08	1347474.95	Аналитический метод	0.1	-
4587	394865.00	1347467.97	Аналитический метод	0.1	-
4588	394878.65	1347469.98	Аналитический метод	0.1	-
4589	394901.11	1347473.12	Аналитический метод	0.1	-
4590	394925.43	1347476.49	Аналитический метод	0.1	-
4591	394951.91	1347480.15	Аналитический метод	0.1	-
4592	394981.89	1347484.54	Аналитический метод	0.1	-

3. Сведения о характерных точках части (частей) границы объекта					
Обозначение характерных точек части границы	Координаты, м		Метод определения координат характерной точки	Средняя квадратическая погрешность положения характерной точки (Mt), м	Описание обозначения точки на местности (при наличии)
	X	Y			
1	2	3	4	5	6
4593	395012.80	1347489.08	Аналитический метод	0.1	-
4594	395015.72	1347496.46	Аналитический метод	0.1	-
4575	395009.29	1347504.51	Аналитический метод	0.1	-
Часть 145					
4595	395057.83	1347365.37	Аналитический метод	0.1	-
4596	395057.83	1347365.41	Аналитический метод	0.1	-
4597	395057.94	1347380.15	Аналитический метод	0.1	-
4598	395058.08	1347398.49	Аналитический метод	0.1	-
4599	395058.18	1347412.15	Аналитический метод	0.1	-
4600	395050.24	1347420.22	Аналитический метод	0.1	-
4601	395032.45	1347420.35	Аналитический метод	0.1	-
4602	395007.45	1347420.53	Аналитический метод	0.1	-
4603	394982.44	1347420.73	Аналитический метод	0.1	-
4604	394957.45	1347420.91	Аналитический метод	0.1	-
4605	394932.45	1347421.10	Аналитический метод	0.1	-
4606	394907.45	1347421.28	Аналитический метод	0.1	-
4607	394882.45	1347421.48	Аналитический метод	0.1	-
4608	394864.65	1347421.61	Аналитический метод	0.1	-
4609	394856.59	1347413.67	Аналитический метод	0.1	-
4610	394856.36	1347381.67	Аналитический метод	0.1	-
4611	394856.11	1347349.67	Аналитический метод	0.1	-
4612	394864.05	1347341.61	Аналитический метод	0.1	-
4613	394881.85	1347341.48	Аналитический метод	0.1	-
4614	394906.85	1347341.29	Аналитический метод	0.1	-
4615	394931.85	1347341.10	Аналитический метод	0.1	-
4616	394956.84	1347340.91	Аналитический метод	0.1	-

3. Сведения о характерных точках части (частей) границы объекта					
Обозначение характерных точек части границы	Координаты, м		Метод определения координат характерной точки	Средняя квадратическая погрешность положения характерной точки (Mt), м	Описание обозначения точки на местности (при наличии)
	X	Y			
1	2	3	4	5	6
4617	394981.84	1347340.72	Аналитический метод	0.1	-
4618	395006.84	1347340.54	Аналитический метод	0.1	-
4619	395031.84	1347340.35	Аналитический метод	0.1	-
4620	395049.64	1347340.21	Аналитический метод	0.1	-
4621	395057.70	1347348.15	Аналитический метод	0.1	-
4595	395057.83	1347365.37	Аналитический метод	0.1	-
Часть 146					
4622	394899.06	1347220.25	Аналитический метод	0.1	-
4623	394899.06	1347231.21	Аналитический метод	0.1	-
4624	394893.50	1347231.25	Аналитический метод	0.1	-
4625	394859.24	1347231.51	Аналитический метод	0.1	-
4626	394819.25	1347231.81	Аналитический метод	0.1	-
4627	394779.25	1347232.11	Аналитический метод	0.1	-
4628	394739.25	1347232.41	Аналитический метод	0.1	-
4629	394699.25	1347232.70	Аналитический метод	0.1	-
4630	394699.25	1347232.68	Аналитический метод	0.1	-
4631	394699.25	1347207.70	Аналитический метод	0.1	-
4632	394899.06	1347206.21	Аналитический метод	0.1	-
4622	394899.06	1347220.25	Аналитический метод	0.1	-
Часть 147					
4633	395057.47	1347303.07	Аналитический метод	0.1	-
4634	395057.56	1347317.23	Аналитический метод	0.1	-
4635	395049.63	1347325.28	Аналитический метод	0.1	-
4636	395031.82	1347325.41	Аналитический метод	0.1	-
4637	395006.82	1347325.60	Аналитический метод	0.1	-
4638	394981.82	1347325.79	Аналитический метод	0.1	-

3. Сведения о характерных точках части (частей) границы объекта					
Обозначение характерных точек части границы	Координаты, м		Метод определения координат характерной точки	Средняя квадратическая погрешность положения характерной точки (Mt), м	Описание обозначения точки на местности (при наличии)
	X	Y			
1	2	3	4	5	6
4639	394956.83	1347325.99	Аналитический метод	0.1	-
4640	394931.83	1347326.17	Аналитический метод	0.1	-
4641	394906.83	1347326.35	Аналитический метод	0.1	-
4642	394881.83	1347326.54	Аналитический метод	0.1	-
4643	394864.03	1347326.68	Аналитический метод	0.1	-
4644	394855.97	1347318.74	Аналитический метод	0.1	-
4645	394855.73	1347286.74	Аналитический метод	0.1	-
4646	394855.49	1347254.73	Аналитический метод	0.1	-
4647	394863.42	1347246.68	Аналитический метод	0.1	-
4648	394881.22	1347246.54	Аналитический метод	0.1	-
4649	394906.22	1347246.36	Аналитический метод	0.1	-
4650	394931.21	1347246.14	Аналитический метод	0.1	-
4651	394931.53	1347286.17	Аналитический метод	0.1	-
4652	394956.52	1347285.98	Аналитический метод	0.1	-
4653	394981.52	1347285.79	Аналитический метод	0.1	-
4654	395006.52	1347285.60	Аналитический метод	0.1	-
4655	395031.52	1347285.41	Аналитический метод	0.1	-
4656	395055.37	1347285.14	Аналитический метод	0.1	-
4657	395057.36	1347287.06	Аналитический метод	0.1	-
4633	395057.47	1347303.07	Аналитический метод	0.1	-
Часть 148					
4658	395112.05	1347249.01	Аналитический метод	0.1	-
4659	395112.24	1347274.00	Аналитический метод	0.1	-
4660	395112.43	1347299.00	Аналитический метод	0.1	-
4661	395112.62	1347324.80	Аналитический метод	0.1	-
4662	395080.62	1347325.04	Аналитический метод	0.1	-

3. Сведения о характерных точках части (частей) границы объекта					
Обозначение характерных точек части границы	Координаты, м		Метод определения координат характерной точки	Средняя квадратическая погрешность положения характерной точки (Mt), м	Описание обозначения точки на местности (при наличии)
	X	Y			
1	2	3	4	5	6
4663	395072.56	1347317.10	Аналитический метод	0.1	-
4664	395072.43	1347299.31	Аналитический метод	0.1	-
4665	395072.24	1347274.31	Аналитический метод	0.1	-
4666	395072.05	1347249.31	Аналитический метод	0.1	-
4667	395103.41	1347249.07	Аналитический метод	0.1	-
4658	395112.05	1347249.01	Аналитический метод	0.1	-
Часть 149					
4668	395232.93	1347740.65	Аналитический метод	0.1	-
4669	395232.74	1347742.54	Аналитический метод	0.1	-
4670	395229.22	1347778.35	Аналитический метод	0.1	-
4671	395225.35	1347778.63	Аналитический метод	0.1	-
4672	395221.57	1347779.50	Аналитический метод	0.1	-
4673	395217.97	1347780.94	Аналитический метод	0.1	-
4674	395212.65	1347784.25	Аналитический метод	0.1	-
4675	395207.33	1347787.56	Аналитический метод	0.1	-
4676	395189.29	1347799.38	Аналитический метод	0.1	-
4677	395180.46	1347804.30	Аналитический метод	0.1	-
4678	395170.51	1347790.33	Аналитический метод	0.1	-
4679	395158.84	1347781.37	Аналитический метод	0.1	-
4680	395149.94	1347764.79	Аналитический метод	0.1	-
4681	395140.93	1347753.47	Аналитический метод	0.1	-
4682	395137.82	1347729.76	Аналитический метод	0.1	-
4683	395148.78	1347721.55	Аналитический метод	0.1	-
4684	395157.77	1347713.29	Аналитический метод	0.1	-
4685	395164.51	1347703.12	Аналитический метод	0.1	-
4686	395177.31	1347677.47	Аналитический метод	0.1	-

3. Сведения о характерных точках части (частей) границы объекта					
Обозначение характерных точек части границы	Координаты, м		Метод определения координат характерной точки	Средняя квадратическая погрешность положения характерной точки (Mt), м	Описание обозначения точки на местности (при наличии)
	X	Y			
1	2	3	4	5	6
4687	395178.62	1347678.38	Аналитический метод	0.1	-
4688	395183.71	1347680.85	Аналитический метод	0.1	-
4689	395190.27	1347683.50	Аналитический метод	0.1	-
4690	395197.86	1347684.86	Аналитический метод	0.1	-
4691	395205.73	1347685.41	Аналитический метод	0.1	-
4692	395238.25	1347686.61	Аналитический метод	0.1	-
4668	395232.93	1347740.65	Аналитический метод	0.1	-
Часть 150					
4693	395202.91	1347861.06	Аналитический метод	0.1	-
4694	395202.75	1347864.00	Аналитический метод	0.1	-
4695	395199.88	1347916.06	Аналитический метод	0.1	-
4696	395199.29	1347919.74	Аналитический метод	0.1	-
4697	395189.36	1347905.67	Аналитический метод	0.1	-
4698	395173.07	1347882.60	Аналитический метод	0.1	-
4699	395151.97	1347849.59	Аналитический метод	0.1	-
4700	395150.30	1347836.00	Аналитический метод	0.1	-
4701	395170.03	1347826.35	Аналитический метод	0.1	-
4702	395176.05	1347823.21	Аналитический метод	0.1	-
4703	395196.51	1347812.53	Аналитический метод	0.1	-
4704	395197.39	1347812.11	Аналитический метод	0.1	-
4705	395198.32	1347811.83	Аналитический метод	0.1	-
4706	395199.28	1347811.71	Аналитический метод	0.1	-
4707	395200.25	1347811.75	Аналитический метод	0.1	-
4708	395201.20	1347811.94	Аналитический метод	0.1	-
4709	395202.11	1347812.28	Аналитический метод	0.1	-
4710	395202.95	1347812.76	Аналитический метод	0.1	-

3. Сведения о характерных точках части (частей) границы объекта					
Обозначение характерных точек части границы	Координаты, м		Метод определения координат характерной точки	Средняя квадратическая погрешность положения характерной точки (Mt), м	Описание обозначения точки на местности (при наличии)
	X	Y			
1	2	3	4	5	6
4711	395203.70	1347813.37	Аналитический метод	0.1	-
4712	395204.35	1347814.10	Аналитический метод	0.1	-
4713	395204.87	1347814.92	Аналитический метод	0.1	-
4714	395205.25	1347815.81	Аналитический метод	0.1	-
4715	395205.48	1347816.76	Аналитический метод	0.1	-
4716	395205.55	1347817.72	Аналитический метод	0.1	-
4717	395205.55	1347817.75	Аналитический метод	0.1	-
4718	395205.53	1347818.18	Аналитический метод	0.1	-
4719	395204.68	1347828.87	Аналитический метод	0.1	-
4693	395202.91	1347861.06	Аналитический метод	0.1	-
Часть 151					
4720	395582.01	1348207.41	Аналитический метод	0.1	-
4721	395577.23	1348210.17	Аналитический метод	0.1	-
4722	395573.38	1348212.39	Аналитический метод	0.1	-
4723	395571.30	1348213.08	Аналитический метод	0.1	-
4724	395553.35	1348214.88	Аналитический метод	0.1	-
4725	395506.18	1348216.40	Аналитический метод	0.1	-
4726	395498.17	1348209.97	Аналитический метод	0.1	-
4727	395478.24	1348207.08	Аналитический метод	0.1	-
4728	395473.25	1348207.22	Аналитический метод	0.1	-
4729	395470.38	1348157.75	Аналитический метод	0.1	-
4730	395468.76	1348086.26	Аналитический метод	0.1	-
4731	395466.81	1348041.37	Аналитический метод	0.1	-
4732	395466.81	1348041.36	Аналитический метод	0.1	-
4733	395466.84	1348040.39	Аналитический метод	0.1	-
4734	395467.04	1348039.43	Аналитический метод	0.1	-

3. Сведения о характерных точках части (частей) границы объекта					
Обозначение характерных точек части границы	Координаты, м		Метод определения координат характерной точки	Средняя квадратическая погрешность положения характерной точки (Mt), м	Описание обозначения точки на местности (при наличии)
	X	Y			
1	2	3	4	5	6
4735	395467.38	1348038.53	Аналитический метод	0.1	-
4736	395467.87	1348037.69	Аналитический метод	0.1	-
4737	395468.49	1348036.94	Аналитический метод	0.1	-
4738	395469.22	1348036.29	Аналитический метод	0.1	-
4739	395470.04	1348035.78	Аналитический метод	0.1	-
4740	395470.93	1348035.40	Аналитический метод	0.1	-
4741	395471.88	1348035.18	Аналитический метод	0.1	-
4742	395472.85	1348035.10	Аналитический метод	0.1	-
4743	395528.17	1348035.53	Аналитический метод	0.1	-
4744	395578.65	1348037.56	Аналитический метод	0.1	-
4745	395590.65	1348038.67	Аналитический метод	0.1	-
4746	395613.52	1348043.05	Аналитический метод	0.1	-
4747	395626.14	1348044.85	Аналитический метод	0.1	-
4748	395638.85	1348045.99	Аналитический метод	0.1	-
4749	395654.92	1348046.45	Аналитический метод	0.1	-
4750	395655.96	1348046.61	Аналитический метод	0.1	-
4751	395656.96	1348046.92	Аналитический метод	0.1	-
4752	395657.91	1348047.39	Аналитический метод	0.1	-
4753	395658.76	1348048.00	Аналитический метод	0.1	-
4754	395659.51	1348048.73	Аналитический метод	0.1	-
4755	395660.13	1348049.58	Аналитический метод	0.1	-
4756	395660.61	1348050.51	Аналитический метод	0.1	-
4757	395661.65	1348052.28	Аналитический метод	0.1	-
4758	395662.95	1348053.88	Аналитический метод	0.1	-
4759	395664.46	1348055.27	Аналитический метод	0.1	-
4760	395666.16	1348056.41	Аналитический метод	0.1	-

3. Сведения о характерных точках части (частей) границы объекта					
Обозначение характерных точек части границы	Координаты, м		Метод определения координат характерной точки	Средняя квадратическая погрешность положения характерной точки (Mt), м	Описание обозначения точки на местности (при наличии)
	X	Y			
1	2	3	4	5	6
4761	395668.02	1348057.30	Аналитический метод	0.1	-
4762	395669.98	1348057.89	Аналитический метод	0.1	-
4763	395681.48	1348060.89	Аналитический метод	0.1	-
4764	395682.67	1348061.45	Аналитический метод	0.1	-
4765	395683.75	1348062.21	Аналитический метод	0.1	-
4766	395684.68	1348063.14	Аналитический метод	0.1	-
4767	395685.44	1348064.22	Аналитический метод	0.1	-
4768	395686.00	1348065.42	Аналитический метод	0.1	-
4769	395686.35	1348066.69	Аналитический метод	0.1	-
4770	395686.47	1348068.00	Аналитический метод	0.1	-
4771	395686.36	1348069.32	Аналитический метод	0.1	-
4772	395680.30	1348108.54	Аналитический метод	0.1	-
4773	395678.18	1348122.29	Аналитический метод	0.1	-
4774	395669.18	1348180.52	Аналитический метод	0.1	-
4775	395669.17	1348180.56	Аналитический метод	0.1	-
4776	395666.37	1348180.78	Аналитический метод	0.1	-
4777	395642.08	1348175.35	Аналитический метод	0.1	-
4778	395636.66	1348198.38	Аналитический метод	0.1	-
4779	395615.63	1348194.23	Аналитический метод	0.1	-
4780	395612.28	1348209.31	Аналитический метод	0.1	-
4781	395599.61	1348208.52	Аналитический метод	0.1	-
4720	395582.01	1348207.41	Аналитический метод	0.1	-
Часть 152					
4782	395001.27	1347904.49	Аналитический метод	0.1	-
4783	395001.35	1347904.46	Аналитический метод	0.1	-
4784	395049.43	1347885.29	Аналитический метод	0.1	-

3. Сведения о характерных точках части (частей) границы объекта					
Обозначение характерных точек части границы	Координаты, м		Метод определения координат характерной точки	Средняя квадратическая погрешность положения характерной точки (Mt), м	Описание обозначения точки на местности (при наличии)
	X	Y			
1	2	3	4	5	6
4785	395052.86	1347883.68	Аналитический метод	0.1	-
4786	395053.80	1347883.45	Аналитический метод	0.1	-
4787	395054.62	1347883.38	Аналитический метод	0.1	-
4788	395055.18	1347883.39	Аналитический метод	0.1	-
4789	395056.21	1347883.56	Аналитический метод	0.1	-
4790	395057.34	1347883.97	Аналитический метод	0.1	-
4791	395058.31	1347884.56	Аналитический метод	0.1	-
4792	395058.83	1347884.98	Аналитический метод	0.1	-
4793	395059.29	1347885.47	Аналитический метод	0.1	-
4794	395074.46	1347903.14	Аналитический метод	0.1	-
4795	395112.82	1347947.83	Аналитический метод	0.1	-
4796	395114.92	1347949.67	Аналитический метод	0.1	-
4797	395117.26	1347951.18	Аналитический метод	0.1	-
4798	395119.80	1347952.31	Аналитический метод	0.1	-
4799	395122.49	1347953.06	Аналитический метод	0.1	-
4800	395125.26	1347953.39	Аналитический метод	0.1	-
4801	395145.22	1347984.12	Аналитический метод	0.1	-
4802	395143.44	1347996.25	Аналитический метод	0.1	-
4803	395129.53	1348031.76	Аналитический метод	0.1	-
4804	395130.60	1348081.41	Аналитический метод	0.1	-
4805	395157.52	1348183.13	Аналитический метод	0.1	-
4806	395173.29	1348224.91	Аналитический метод	0.1	-
4807	395174.88	1348224.87	Аналитический метод	0.1	-
4808	395182.29	1348224.69	Аналитический метод	0.1	-
4809	395183.88	1348224.66	Аналитический метод	0.1	-
4810	395167.26	1348180.61	Аналитический метод	0.1	-

3. Сведения о характерных точках части (частей) границы объекта					
Обозначение характерных точек части границы	Координаты, м		Метод определения координат характерной точки	Средняя квадратическая погрешность положения характерной точки (Mt), м	Описание обозначения точки на местности (при наличии)
	X	Y			
1	2	3	4	5	6
4811	395159.00	1348123.83	Аналитический метод	0.1	-
4812	395160.48	1348050.00	Аналитический метод	0.1	-
4813	395171.62	1348019.57	Аналитический метод	0.1	-
4814	395199.79	1348012.82	Аналитический метод	0.1	-
4815	395199.35	1347932.39	Аналитический метод	0.1	-
4816	395203.57	1347932.27	Аналитический метод	0.1	-
4817	395284.72	1347942.17	Аналитический метод	0.1	-
4818	395335.23	1347945.52	Аналитический метод	0.1	-
4819	395389.92	1347949.56	Аналитический метод	0.1	-
4820	395399.02	1347950.12	Аналитический метод	0.1	-
4821	395449.13	1347953.18	Аналитический метод	0.1	-
4822	395450.10	1347953.32	Аналитический метод	0.1	-
4823	395451.03	1347953.61	Аналитический метод	0.1	-
4824	395451.04	1347953.61	Аналитический метод	0.1	-
4825	395451.91	1347954.06	Аналитический метод	0.1	-
4826	395452.70	1347954.64	Аналитический метод	0.1	-
4827	395453.38	1347955.34	Аналитический метод	0.1	-
4828	395453.95	1347956.14	Аналитический метод	0.1	-
4829	395454.37	1347957.02	Аналитический метод	0.1	-
4830	395454.64	1347957.96	Аналитический метод	0.1	-
4831	395454.76	1347958.94	Аналитический метод	0.1	-
4832	395454.72	1347959.91	Аналитический метод	0.1	-
4833	395452.47	1347977.12	Аналитический метод	0.1	-
4834	395451.38	1348013.86	Аналитический метод	0.1	-
4835	395455.54	1348159.74	Аналитический метод	0.1	-
4836	395458.44	1348206.08	Аналитический метод	0.1	-

3. Сведения о характерных точках части (частей) границы объекта					
Обозначение характерных точек части границы	Координаты, м		Метод определения координат характерной точки	Средняя квадратическая погрешность положения характерной точки (Mt), м	Описание обозначения точки на местности (при наличии)
	X	Y			
1	2	3	4	5	6
4837	395458.51	1348207.86	Аналитический метод	0.1	-
4838	395458.89	1348218.05	Аналитический метод	0.1	-
4839	395460.07	1348249.88	Аналитический метод	0.1	-
4840	395458.80	1348268.52	Аналитический метод	0.1	-
4841	395451.56	1348320.47	Аналитический метод	0.1	-
4842	395439.98	1348327.52	Аналитический метод	0.1	-
4843	395435.04	1348341.80	Аналитический метод	0.1	-
4844	395416.37	1348338.02	Аналитический метод	0.1	-
4845	395413.64	1348338.13	Аналитический метод	0.1	-
4846	395410.98	1348339.28	Аналитический метод	0.1	-
4847	395409.71	1348341.37	Аналитический метод	0.1	-
4848	395403.75	1348375.65	Аналитический метод	0.1	-
4849	395436.04	1348383.16	Аналитический метод	0.1	-
4850	395447.52	1348386.32	Аналитический метод	0.1	-
4851	395427.17	1348469.75	Аналитический метод	0.1	-
4852	395421.75	1348493.38	Аналитический метод	0.1	-
4853	395410.18	1348499.53	Аналитический метод	0.1	-
4854	395384.83	1348501.86	Аналитический метод	0.1	-
4855	395359.96	1348517.03	Аналитический метод	0.1	-
4856	395343.74	1348535.45	Аналитический метод	0.1	-
4857	395335.62	1348575.53	Аналитический метод	0.1	-
4858	395331.22	1348626.34	Аналитический метод	0.1	-
4859	395329.83	1348633.02	Аналитический метод	0.1	-
4860	395327.44	1348637.21	Аналитический метод	0.1	-
4861	395324.45	1348640.11	Аналитический метод	0.1	-
4862	395321.88	1348640.79	Аналитический метод	0.1	-

3. Сведения о характерных точках части (частей) границы объекта					
Обозначение характерных точек части границы	Координаты, м		Метод определения координат характерной точки	Средняя квадратическая погрешность положения характерной точки (Mt), м	Описание обозначения точки на местности (при наличии)
	X	Y			
1	2	3	4	5	6
4863	395170.74	1348648.93	Аналитический метод	0.1	-
4864	395174.95	1348914.38	Аналитический метод	0.1	-
4865	394849.81	1348918.24	Аналитический метод	0.1	-
4866	394847.58	1348754.81	Аналитический метод	0.1	-
4867	394698.84	1348758.36	Аналитический метод	0.1	-
4868	394684.34	1348386.43	Аналитический метод	0.1	-
4869	394682.26	1348344.40	Аналитический метод	0.1	-
4870	394676.95	1348236.82	Аналитический метод	0.1	-
4871	394679.23	1348236.77	Аналитический метод	0.1	-
4872	394675.63	1348175.66	Аналитический метод	0.1	-
4873	394673.35	1348103.29	Аналитический метод	0.1	-
4874	394671.25	1348061.07	Аналитический метод	0.1	-
4875	394666.65	1348015.54	Аналитический метод	0.1	-
4876	394664.03	1347994.81	Аналитический метод	0.1	-
4877	394663.56	1347985.72	Аналитический метод	0.1	-
4878	394663.92	1347977.60	Аналитический метод	0.1	-
4879	394664.10	1347976.24	Аналитический метод	0.1	-
4880	394664.51	1347974.93	Аналитический метод	0.1	-
4881	394664.51	1347974.92	Аналитический метод	0.1	-
4882	394665.13	1347973.70	Аналитический метод	0.1	-
4883	394665.14	1347973.70	Аналитический метод	0.1	-
4884	394665.96	1347972.60	Аналитический метод	0.1	-
4885	394682.81	1347953.86	Аналитический метод	0.1	-
4886	394752.84	1347942.69	Аналитический метод	0.1	-
4887	394868.59	1347930.88	Аналитический метод	0.1	-
4888	394934.36	1347920.00	Аналитический метод	0.1	-

3. Сведения о характерных точках части (частей) границы объекта					
Обозначение характерных точек части границы	Координаты, м		Метод определения координат характерной точки	Средняя квадратическая погрешность положения характерной точки (Mt), м	Описание обозначения точки на местности (при наличии)
	X	Y			
1	2	3	4	5	6
4889	394993.23	1347906.36	Аналитический метод	0.1	-
4782	395001.27	1347904.49	Аналитический метод	0.1	-
Часть 153					
4890	395463.13	1347889.95	Аналитический метод	0.1	-
4891	395461.10	1347908.64	Аналитический метод	0.1	-
4892	395459.34	1347922.76	Аналитический метод	0.1	-
4893	395456.83	1347944.43	Аналитический метод	0.1	-
4894	395390.54	1347940.38	Аналитический метод	0.1	-
4895	395335.87	1347936.34	Аналитический метод	0.1	-
4896	395285.58	1347933.00	Аналитический метод	0.1	-
4897	395212.50	1347924.09	Аналитический метод	0.1	-
4898	395211.55	1347923.89	Аналитический метод	0.1	-
4899	395210.65	1347923.55	Аналитический метод	0.1	-
4900	395209.81	1347923.07	Аналитический метод	0.1	-
4901	395209.07	1347922.46	Аналитический метод	0.1	-
4902	395208.43	1347921.74	Аналитический метод	0.1	-
4903	395207.91	1347920.92	Аналитический метод	0.1	-
4904	395207.53	1347920.03	Аналитический метод	0.1	-
4905	395207.30	1347919.09	Аналитический метод	0.1	-
4906	395207.22	1347918.13	Аналитический метод	0.1	-
4907	395207.30	1347917.17	Аналитический метод	0.1	-
4908	395207.35	1347916.81	Аналитический метод	0.1	-
4909	395210.81	1347828.72	Аналитический метод	0.1	-
4910	395212.81	1347807.45	Аналитический метод	0.1	-
4911	395213.01	1347805.58	Аналитический метод	0.1	-
4912	395213.50	1347803.76	Аналитический метод	0.1	-

3. Сведения о характерных точках части (частей) границы объекта					
Обозначение характерных точек части границы	Координаты, м		Метод определения координат характерной точки	Средняя квадратическая погрешность положения характерной точки (Mt), м	Описание обозначения точки на местности (при наличии)
	X	Y			
1	2	3	4	5	6
4913	395214.25	1347802.04	Аналитический метод	0.1	-
4914	395215.26	1347800.45	Аналитический метод	0.1	-
4915	395216.49	1347799.03	Аналитический метод	0.1	-
4916	395219.74	1347796.82	Аналитический метод	0.1	-
4917	395223.29	1347795.14	Аналитический метод	0.1	-
4918	395227.05	1347794.01	Аналитический метод	0.1	-
4919	395230.94	1347793.48	Аналитический метод	0.1	-
4920	395233.73	1347793.69	Аналитический метод	0.1	-
4921	395233.27	1347799.95	Аналитический метод	0.1	-
4922	395232.27	1347813.60	Аналитический метод	0.1	-
4923	395232.33	1347820.60	Аналитический метод	0.1	-
4924	395239.14	1347820.92	Аналитический метод	0.1	-
4925	395265.18	1347822.13	Аналитический метод	0.1	-
4926	395267.00	1347796.14	Аналитический метод	0.1	-
4927	395290.63	1347801.62	Аналитический метод	0.1	-
4928	395302.71	1347805.18	Аналитический метод	0.1	-
4929	395338.98	1347810.23	Аналитический метод	0.1	-
4930	395387.96	1347813.30	Аналитический метод	0.1	-
4931	395453.74	1347817.26	Аналитический метод	0.1	-
4932	395471.24	1347820.26	Аналитический метод	0.1	-
4933	395468.40	1347841.52	Аналитический метод	0.1	-
4934	395464.85	1347874.16	Аналитический метод	0.1	-
4935	395464.80	1347874.64	Аналитический метод	0.1	-
4936	395463.59	1347885.77	Аналитический метод	0.1	-
4890	395463.13	1347889.95	Аналитический метод	0.1	-
Часть 154					

3. Сведения о характерных точках части (частей) границы объекта					
Обозначение характерных точек части границы	Координаты, м		Метод определения координат характерной точки	Средняя квадратическая погрешность положения характерной точки (Mt), м	Описание обозначения точки на местности (при наличии)
	X	Y			
1	2	3	4	5	6
4937	395670.17	1347860.82	Аналитический метод	0.1	-
4938	395668.46	1347880.73	Аналитический метод	0.1	-
4939	395664.45	1347927.65	Аналитический метод	0.1	-
4940	395663.48	1347991.43	Аналитический метод	0.1	-
4941	395659.79	1348025.12	Аналитический метод	0.1	-
4942	395659.72	1348031.64	Аналитический метод	0.1	-
4943	395659.63	1348033.04	Аналитический метод	0.1	-
4944	395659.46	1348034.13	Аналитический метод	0.1	-
4945	395659.11	1348035.17	Аналитический метод	0.1	-
4946	395658.60	1348036.15	Аналитический метод	0.1	-
4947	395657.93	1348037.02	Аналитический метод	0.1	-
4948	395657.13	1348037.78	Аналитический метод	0.1	-
4949	395656.22	1348038.40	Аналитический метод	0.1	-
4950	395655.21	1348038.85	Аналитический метод	0.1	-
4951	395654.15	1348039.14	Аналитический метод	0.1	-
4952	395653.06	1348039.25	Аналитический метод	0.1	-
4953	395639.17	1348038.85	Аналитический метод	0.1	-
4954	395626.94	1348037.76	Аналитический метод	0.1	-
4955	395614.79	1348036.02	Аналитический метод	0.1	-
4956	395591.65	1348031.59	Аналитический метод	0.1	-
4957	395579.12	1348030.43	Аналитический метод	0.1	-
4958	395528.22	1348028.03	Аналитический метод	0.1	-
4959	395471.90	1348027.60	Аналитический метод	0.1	-
4960	395470.71	1348027.40	Аналитический метод	0.1	-
4961	395469.56	1348027.01	Аналитический метод	0.1	-
4962	395468.50	1348026.44	Аналитический метод	0.1	-

3. Сведения о характерных точках части (частей) границы объекта					
Обозначение характерных точек части границы	Координаты, м		Метод определения координат характерной точки	Средняя квадратическая погрешность положения характерной точки (Mt), м	Описание обозначения точки на местности (при наличии)
	X	Y			
1	2	3	4	5	6
4963	395467.54	1348025.70	Аналитический метод	0.1	-
4964	395466.71	1348024.82	Аналитический метод	0.1	-
4965	395466.04	1348023.81	Аналитический метод	0.1	-
4966	395462.96	1348017.12	Аналитический метод	0.1	-
4967	395462.96	1347991.87	Аналитический метод	0.1	-
4968	395462.96	1347986.89	Аналитический метод	0.1	-
4969	395464.23	1347966.80	Аналитический метод	0.1	-
4970	395465.50	1347951.42	Аналитический метод	0.1	-
4971	395466.97	1347941.59	Аналитический метод	0.1	-
4972	395468.39	1347924.16	Аналитический метод	0.1	-
4973	395469.95	1347904.43	Аналитический метод	0.1	-
4974	395471.94	1347876.54	Аналитический метод	0.1	-
4975	395474.30	1347857.98	Аналитический метод	0.1	-
4976	395476.65	1347839.42	Аналитический метод	0.1	-
4977	395480.03	1347821.89	Аналитический метод	0.1	-
4978	395525.07	1347831.23	Аналитический метод	0.1	-
4979	395564.91	1347840.18	Аналитический метод	0.1	-
4980	395613.80	1347851.18	Аналитический метод	0.1	-
4981	395640.76	1347856.44	Аналитический метод	0.1	-
4982	395650.61	1347857.54	Аналитический метод	0.1	-
4983	395660.42	1347859.00	Аналитический метод	0.1	-
4937	395670.17	1347860.82	Аналитический метод	0.1	-
Часть 155					
4984	395928.71	1348056.02	Аналитический метод	0.1	-
4985	395927.74	1348066.00	Аналитический метод	0.1	-
4986	395926.36	1348080.27	Аналитический метод	0.1	-

3. Сведения о характерных точках части (частей) границы объекта					
Обозначение характерных точек части границы	Координаты, м		Метод определения координат характерной точки	Средняя квадратическая погрешность положения характерной точки (Mt), м	Описание обозначения точки на местности (при наличии)
	X	Y			
1	2	3	4	5	6
4987	395925.23	1348081.89	Аналитический метод	0.1	-
4988	395923.32	1348082.64	Аналитический метод	0.1	-
4989	395887.22	1348079.45	Аналитический метод	0.1	-
4990	395885.97	1348079.71	Аналитический метод	0.1	-
4991	395885.24	1348080.33	Аналитический метод	0.1	-
4992	395884.65	1348081.34	Аналитический метод	0.1	-
4993	395876.65	1348117.52	Аналитический метод	0.1	-
4994	395875.58	1348119.64	Аналитический метод	0.1	-
4995	395874.45	1348120.53	Аналитический метод	0.1	-
4996	395872.77	1348121.14	Аналитический метод	0.1	-
4997	395869.49	1348121.54	Аналитический метод	0.1	-
4998	395847.13	1348118.83	Аналитический метод	0.1	-
4999	395831.97	1348168.48	Аналитический метод	0.1	-
5000	395805.40	1348184.53	Аналитический метод	0.1	-
5001	395790.75	1348189.71	Аналитический метод	0.1	-
5002	395740.24	1348182.20	Аналитический метод	0.1	-
5003	395714.23	1348186.58	Аналитический метод	0.1	-
5004	395677.81	1348179.89	Аналитический метод	0.1	-
5005	395676.86	1348179.96	Аналитический метод	0.1	-
5006	395676.88	1348179.81	Аналитический метод	0.1	-
5007	395693.81	1348070.19	Аналитический метод	0.1	-
5008	395693.96	1348067.58	Аналитический метод	0.1	-
5009	395693.65	1348064.97	Аналитический метод	0.1	-
5010	395692.90	1348062.46	Аналитический метод	0.1	-
5011	395691.72	1348060.11	Аналитический метод	0.1	-
5012	395690.16	1348058.01	Аналитический метод	0.1	-

3. Сведения о характерных точках части (частей) границы объекта					
Обозначение характерных точек части границы	Координаты, м		Метод определения координат характерной точки	Средняя квадратическая погрешность положения характерной точки (Mt), м	Описание обозначения точки на местности (при наличии)
	X	Y			
1	2	3	4	5	6
5013	395688.26	1348056.20	Аналитический метод	0.1	-
5014	395686.07	1348054.76	Аналитический метод	0.1	-
5015	395683.67	1348053.71	Аналитический метод	0.1	-
5016	395671.56	1348050.55	Аналитический метод	0.1	-
5017	395670.87	1348050.40	Аналитический метод	0.1	-
5018	395670.22	1348050.15	Аналитический метод	0.1	-
5019	395669.62	1348049.80	Аналитический метод	0.1	-
5020	395669.07	1348049.37	Аналитический метод	0.1	-
5021	395668.60	1348048.85	Аналитический метод	0.1	-
5022	395668.21	1348048.27	Аналитический метод	0.1	-
5023	395667.91	1348047.64	Аналитический метод	0.1	-
5024	395667.78	1348046.02	Аналитический метод	0.1	-
5025	395669.73	1348026.20	Аналитический метод	0.1	-
5026	395673.47	1347992.05	Аналитический метод	0.1	-
5027	395673.75	1347973.96	Аналитический метод	0.1	-
5028	395673.84	1347972.98	Аналитический метод	0.1	-
5029	395674.10	1347972.03	Аналитический метод	0.1	-
5030	395674.50	1347971.13	Аналитический метод	0.1	-
5031	395675.05	1347970.32	Аналитический метод	0.1	-
5032	395675.72	1347969.60	Аналитический метод	0.1	-
5033	395676.50	1347969.00	Аналитический метод	0.1	-
5034	395677.36	1347968.54	Аналитический метод	0.1	-
5035	395678.29	1347968.22	Аналитический метод	0.1	-
5036	395679.26	1347968.07	Аналитический метод	0.1	-
5037	395680.25	1347968.07	Аналитический метод	0.1	-
5038	395694.38	1347969.25	Аналитический метод	0.1	-

3. Сведения о характерных точках части (частей) границы объекта					
Обозначение характерных точек части границы	Координаты, м		Метод определения координат характерной точки	Средняя квадратическая погрешность положения характерной точки (Mt), м	Описание обозначения точки на местности (при наличии)
	X	Y			
1	2	3	4	5	6
5039	395699.90	1347970.94	Аналитический метод	0.1	-
5040	395705.13	1347973.37	Аналитический метод	0.1	-
5041	395709.99	1347976.48	Аналитический метод	0.1	-
5042	395714.38	1347980.23	Аналитический метод	0.1	-
5043	395715.78	1347978.98	Аналитический метод	0.1	-
5044	395721.06	1347987.30	Аналитический метод	0.1	-
5045	395721.44	1347988.82	Аналитический метод	0.1	-
5046	395729.24	1348000.35	Аналитический метод	0.1	-
5047	395732.89	1348005.40	Аналитический метод	0.1	-
5048	395737.01	1348010.07	Аналитический метод	0.1	-
5049	395741.57	1348014.31	Аналитический метод	0.1	-
5050	395746.53	1348018.07	Аналитический метод	0.1	-
5051	395751.84	1348021.33	Аналитический метод	0.1	-
5052	395757.60	1348023.82	Аналитический метод	0.1	-
5053	395763.60	1348025.62	Аналитический метод	0.1	-
5054	395769.78	1348026.71	Аналитический метод	0.1	-
5055	395859.77	1348036.32	Аналитический метод	0.1	-
5056	395866.35	1348035.76	Аналитический метод	0.1	-
5057	395872.87	1348034.68	Аналитический метод	0.1	-
5058	395879.28	1348033.10	Аналитический метод	0.1	-
5059	395885.54	1348031.02	Аналитический метод	0.1	-
5060	395890.07	1348029.48	Аналитический метод	0.1	-
5061	395894.73	1348028.42	Аналитический метод	0.1	-
5062	395899.48	1348027.85	Аналитический метод	0.1	-
5063	395904.26	1348027.78	Аналитический метод	0.1	-
5064	395926.70	1348029.93	Аналитический метод	0.1	-

3. Сведения о характерных точках части (частей) границы объекта					
Обозначение характерных точек части границы	Координаты, м		Метод определения координат характерной точки	Средняя квадратическая погрешность положения характерной точки (Mt), м	Описание обозначения точки на местности (при наличии)
	X	Y			
1	2	3	4	5	6
5065	395934.10	1348030.93	Аналитический метод	0.1	-
5066	395932.54	1348031.24	Аналитический метод	0.1	-
5067	395931.22	1348032.10	Аналитический метод	0.1	-
5068	395930.91	1348033.23	Аналитический метод	0.1	-
4984	395928.71	1348056.02	Аналитический метод	0.1	-
Часть 156					
5069	396189.21	1347961.99	Аналитический метод	0.1	-
5070	396191.97	1347986.09	Аналитический метод	0.1	-
5071	396192.15	1347987.63	Аналитический метод	0.1	-
5072	396193.19	1348006.54	Аналитический метод	0.1	-
5073	396192.18	1348018.83	Аналитический метод	0.1	-
5074	396187.74	1348032.37	Аналитический метод	0.1	-
5075	396181.00	1348037.38	Аналитический метод	0.1	-
5076	396138.16	1348036.83	Аналитический метод	0.1	-
5077	396005.99	1348032.99	Аналитический метод	0.1	-
5078	395990.21	1348031.83	Аналитический метод	0.1	-
5079	395975.63	1348029.33	Аналитический метод	0.1	-
5080	395974.68	1348029.08	Аналитический метод	0.1	-
5081	395973.78	1348028.69	Аналитический метод	0.1	-
5082	395972.96	1348028.15	Аналитический метод	0.1	-
5083	395972.23	1348027.48	Аналитический метод	0.1	-
5084	395971.63	1348026.71	Аналитический метод	0.1	-
5085	395971.16	1348025.85	Аналитический метод	0.1	-
5086	395970.84	1348024.92	Аналитический метод	0.1	-
5087	395970.82	1348015.80	Аналитический метод	0.1	-
5088	395970.50	1347999.97	Аналитический метод	0.1	-

3. Сведения о характерных точках части (частей) границы объекта					
Обозначение характерных точек части границы	Координаты, м		Метод определения координат характерной точки	Средняя квадратическая погрешность положения характерной точки (Mt), м	Описание обозначения точки на местности (при наличии)
	X	Y			
1	2	3	4	5	6
5089	395970.25	1347976.77	Аналитический метод	0.1	-
5090	395970.01	1347955.36	Аналитический метод	0.1	-
5091	395972.83	1347954.26	Аналитический метод	0.1	-
5092	395975.78	1347953.62	Аналитический метод	0.1	-
5093	395978.80	1347953.47	Аналитический метод	0.1	-
5094	395994.13	1347955.34	Аналитический метод	0.1	-
5095	396002.82	1347955.33	Аналитический метод	0.1	-
5096	396005.05	1347955.29	Аналитический метод	0.1	-
5097	396010.58	1347955.12	Аналитический метод	0.1	-
5098	396021.61	1347955.15	Аналитический метод	0.1	-
5099	396031.90	1347955.14	Аналитический метод	0.1	-
5100	396034.66	1347955.14	Аналитический метод	0.1	-
5101	396070.82	1347953.94	Аналитический метод	0.1	-
5102	396072.61	1347953.89	Аналитический метод	0.1	-
5103	396074.94	1347953.82	Аналитический метод	0.1	-
5104	396089.78	1347953.40	Аналитический метод	0.1	-
5105	396105.32	1347952.96	Аналитический метод	0.1	-
5106	396133.11	1347951.15	Аналитический метод	0.1	-
5107	396134.98	1347951.03	Аналитический метод	0.1	-
5108	396139.99	1347951.04	Аналитический метод	0.1	-
5109	396141.45	1347950.94	Аналитический метод	0.1	-
5110	396158.58	1347950.32	Аналитический метод	0.1	-
5111	396161.93	1347948.62	Аналитический метод	0.1	-
5112	396165.04	1347946.52	Аналитический метод	0.1	-
5113	396167.87	1347944.05	Аналитический метод	0.1	-
5114	396170.37	1347941.25	Аналитический метод	0.1	-

3. Сведения о характерных точках части (частей) границы объекта					
Обозначение характерных точек части границы	Координаты, м		Метод определения координат характерной точки	Средняя квадратическая погрешность положения характерной точки (Mt), м	Описание обозначения точки на местности (при наличии)
	X	Y			
1	2	3	4	5	6
5115	396171.04	1347940.52	Аналитический метод	0.1	-
5116	396171.81	1347939.92	Аналитический метод	0.1	-
5117	396172.68	1347939.45	Аналитический метод	0.1	-
5118	396173.61	1347939.13	Аналитический метод	0.1	-
5119	396174.58	1347938.97	Аналитический метод	0.1	-
5120	396175.57	1347938.97	Аналитический метод	0.1	-
5121	396176.54	1347939.13	Аналитический метод	0.1	-
5122	396177.47	1347939.44	Аналитический метод	0.1	-
5123	396178.34	1347939.91	Аналитический метод	0.1	-
5124	396179.12	1347940.51	Аналитический метод	0.1	-
5125	396179.79	1347941.23	Аналитический метод	0.1	-
5126	396183.08	1347945.95	Аналитический метод	0.1	-
5127	396185.77	1347951.03	Аналитический метод	0.1	-
5128	396187.83	1347956.41	Аналитический метод	0.1	-
5069	396189.21	1347961.99	Аналитический метод	0.1	-
Часть 157					
5129	396008.65	1348159.35	Аналитический метод	0.1	-
5130	395989.29	1348039.29	Аналитический метод	0.1	-
5131	396005.60	1348040.48	Аналитический метод	0.1	-
5132	396071.80	1348042.40	Аналитический метод	0.1	-
5133	396174.66	1348044.80	Аналитический метод	0.1	-
5134	396176.18	1348045.28	Аналитический метод	0.1	-
5135	396177.59	1348046.00	Аналитический метод	0.1	-
5136	396178.86	1348046.96	Аналитический метод	0.1	-
5137	396179.75	1348047.92	Аналитический метод	0.1	-
5138	396164.03	1348073.56	Аналитический метод	0.1	-

3. Сведения о характерных точках части (частей) границы объекта					
Обозначение характерных точек части границы	Координаты, м		Метод определения координат характерной точки	Средняя квадратическая погрешность положения характерной точки (Mt), м	Описание обозначения точки на местности (при наличии)
	X	Y			
1	2	3	4	5	6
5139	396130.42	1348128.36	Аналитический метод	0.1	-
5140	396130.42	1348128.38	Аналитический метод	0.1	-
5141	396130.41	1348128.38	Аналитический метод	0.1	-
5142	396106.62	1348162.36	Аналитический метод	0.1	-
5143	396092.90	1348161.89	Аналитический метод	0.1	-
5144	396078.64	1348161.40	Аналитический метод	0.1	-
5145	396035.13	1348159.91	Аналитический метод	0.1	-
5146	396029.94	1348159.73	Аналитический метод	0.1	-
5147	396025.08	1348159.64	Аналитический метод	0.1	-
5148	396013.74	1348159.44	Аналитический метод	0.1	-
5129	396008.65	1348159.35	Аналитический метод	0.1	-
Часть 158					
5149	395882.84	1348024.02	Аналитический метод	0.1	-
5150	395883.78	1348018.63	Аналитический метод	0.1	-
5151	395888.28	1347994.11	Аналитический метод	0.1	-
5152	395890.30	1347987.31	Аналитический метод	0.1	-
5153	395888.70	1347987.05	Аналитический метод	0.1	-
5154	395888.83	1347984.06	Аналитический метод	0.1	-
5155	395891.88	1347967.89	Аналитический метод	0.1	-
5156	395894.13	1347952.35	Аналитический метод	0.1	-
5157	395895.22	1347944.86	Аналитический метод	0.1	-
5158	395895.99	1347941.93	Аналитический метод	0.1	-
5159	395900.54	1347943.13	Аналитический метод	0.1	-
5160	395911.07	1347945.34	Аналитический метод	0.1	-
5161	395921.70	1347947.00	Аналитический метод	0.1	-
5162	395954.31	1347950.97	Аналитический метод	0.1	-

3. Сведения о характерных точках части (частей) границы объекта					
Обозначение характерных точек части границы	Координаты, м		Метод определения координат характерной точки	Средняя квадратическая погрешность положения характерной точки (Mt), м	Описание обозначения точки на местности (при наличии)
	X	Y			
1	2	3	4	5	6
5163	395954.99	1347951.04	Аналитический метод	0.1	-
5164	395956.25	1347951.28	Аналитический метод	0.1	-
5165	395957.46	1347951.73	Аналитический метод	0.1	-
5166	395958.58	1347952.35	Аналитический метод	0.1	-
5167	395959.59	1347953.16	Аналитический метод	0.1	-
5168	395960.45	1347954.11	Аналитический метод	0.1	-
5169	395961.16	1347955.19	Аналитический метод	0.1	-
5170	395961.67	1347956.36	Аналитический метод	0.1	-
5171	395962.00	1347957.61	Аналитический метод	0.1	-
5172	395962.12	1347958.89	Аналитический метод	0.1	-
5173	395962.41	1347980.39	Аналитический метод	0.1	-
5174	395962.45	1347983.53	Аналитический метод	0.1	-
5175	395962.49	1347986.77	Аналитический метод	0.1	-
5176	395962.88	1348015.87	Аналитический метод	0.1	-
5177	395962.89	1348020.01	Аналитический метод	0.1	-
5178	395962.80	1348021.03	Аналитический метод	0.1	-
5179	395962.55	1348022.01	Аналитический метод	0.1	-
5180	395962.14	1348022.94	Аналитический метод	0.1	-
5181	395961.57	1348023.78	Аналитический метод	0.1	-
5182	395960.87	1348024.51	Аналитический метод	0.1	-
5183	395960.06	1348025.12	Аналитический метод	0.1	-
5184	395959.15	1348025.58	Аналитический метод	0.1	-
5185	395958.18	1348025.89	Аналитический метод	0.1	-
5186	395957.18	1348026.02	Аналитический метод	0.1	-
5187	395956.16	1348025.98	Аналитический метод	0.1	-
5188	395927.44	1348022.47	Аналитический метод	0.1	-

3. Сведения о характерных точках части (частей) границы объекта					
Обозначение характерных точек части границы	Координаты, м		Метод определения координат характерной точки	Средняя квадратическая погрешность положения характерной точки (Mt), м	Описание обозначения точки на местности (при наличии)
	X	Y			
1	2	3	4	5	6
5189	395904.76	1348020.29	Аналитический метод	0.1	-
5190	395899.16	1348020.36	Аналитический метод	0.1	-
5191	395893.60	1348021.01	Аналитический метод	0.1	-
5192	395888.14	1348022.23	Аналитический метод	0.1	-
5149	395882.84	1348024.02	Аналитический метод	0.1	-
Часть 159					
5193	395770.42	1348019.48	Аналитический метод	0.1	-
5194	395762.24	1348017.05	Аналитический метод	0.1	-
5195	395754.26	1348014.04	Аналитический метод	0.1	-
5196	395748.82	1348010.48	Аналитический метод	0.1	-
5197	395743.85	1348006.30	Аналитический метод	0.1	-
5198	395739.40	1348001.55	Аналитический метод	0.1	-
5199	395735.56	1347996.30	Аналитический метод	0.1	-
5200	395727.12	1347983.82	Аналитический метод	0.1	-
5201	395735.28	1347933.82	Аналитический метод	0.1	-
5202	395736.10	1347928.82	Аналитический метод	0.1	-
5203	395736.58	1347925.86	Аналитический метод	0.1	-
5204	395737.77	1347926.05	Аналитический метод	0.1	-
5205	395739.74	1347913.93	Аналитический метод	0.1	-
5206	395742.37	1347897.68	Аналитический метод	0.1	-
5207	395743.56	1347890.34	Аналитический метод	0.1	-
5208	395744.17	1347884.31	Аналитический метод	0.1	-
5209	395775.78	1347897.78	Аналитический метод	0.1	-
5210	395797.45	1347906.39	Аналитический метод	0.1	-
5211	395794.38	1347915.14	Аналитический метод	0.1	-
5193	395770.42	1348019.48	Аналитический метод	0.1	-

3. Сведения о характерных точках части (частей) границы объекта					
Обозначение характерных точек части границы	Координаты, м		Метод определения координат характерной точки	Средняя квадратическая погрешность положения характерной точки (Mt), м	Описание обозначения точки на местности (при наличии)
	X	Y			
1	2	3	4	5	6
Часть 160					
5212	395695.52	1347961.82	Аналитический метод	0.1	-
5213	395679.54	1347960.48	Аналитический метод	0.1	-
5214	395678.56	1347960.32	Аналитический метод	0.1	-
5215	395677.61	1347959.99	Аналитический метод	0.1	-
5216	395676.73	1347959.51	Аналитический метод	0.1	-
5217	395675.95	1347958.89	Аналитический метод	0.1	-
5218	395675.28	1347958.15	Аналитический метод	0.1	-
5219	395674.74	1347957.30	Аналитический метод	0.1	-
5220	395674.35	1347956.38	Аналитический метод	0.1	-
5221	395674.11	1347955.41	Аналитический метод	0.1	-
5222	395674.04	1347954.41	Аналитический метод	0.1	-
5223	395674.44	1347928.15	Аналитический метод	0.1	-
5224	395679.50	1347868.75	Аналитический метод	0.1	-
5225	395679.78	1347867.85	Аналитический метод	0.1	-
5226	395680.21	1347867.01	Аналитический метод	0.1	-
5227	395680.77	1347866.26	Аналитический метод	0.1	-
5228	395681.46	1347865.61	Аналитический метод	0.1	-
5229	395682.25	1347865.10	Аналитический метод	0.1	-
5230	395683.12	1347864.73	Аналитический метод	0.1	-
5231	395684.04	1347864.52	Аналитический метод	0.1	-
5232	395684.98	1347864.47	Аналитический метод	0.1	-
5233	395685.91	1347864.58	Аналитический метод	0.1	-
5234	395703.35	1347869.33	Аналитический метод	0.1	-
5235	395713.77	1347872.82	Аналитический метод	0.1	-
5236	395711.72	1347877.19	Аналитический метод	0.1	-

3. Сведения о характерных точках части (частей) границы объекта					
Обозначение характерных точек части границы	Координаты, м		Метод определения координат характерной точки	Средняя квадратическая погрешность положения характерной точки (Mt), м	Описание обозначения точки на местности (при наличии)
	X	Y			
1	2	3	4	5	6
5237	395708.21	1347890.17	Аналитический метод	0.1	-
5238	395701.78	1347920.03	Аналитический метод	0.1	-
5212	395695.52	1347961.82	Аналитический метод	0.1	-
Часть 161					
5239	395652.98	1347545.64	Аналитический метод	0.1	-
5240	395648.71	1347543.27	Аналитический метод	0.1	-
5241	395641.44	1347539.25	Аналитический метод	0.1	-
5242	395613.92	1347524.01	Аналитический метод	0.1	-
5243	395589.60	1347522.02	Аналитический метод	0.1	-
5244	395565.97	1347520.09	Аналитический метод	0.1	-
5245	395554.54	1347519.19	Аналитический метод	0.1	-
5246	395556.28	1347496.77	Аналитический метод	0.1	-
5247	395556.97	1347487.85	Аналитический метод	0.1	-
5248	395557.80	1347477.09	Аналитический метод	0.1	-
5249	395559.87	1347450.40	Аналитический метод	0.1	-
5250	395563.10	1347451.47	Аналитический метод	0.1	-
5251	395570.52	1347454.77	Аналитический метод	0.1	-
5252	395578.41	1347459.03	Аналитический метод	0.1	-
5253	395586.92	1347464.76	Аналитический метод	0.1	-
5254	395593.68	1347469.38	Аналитический метод	0.1	-
5255	395593.77	1347467.84	Аналитический метод	0.1	-
5256	395628.92	1347489.27	Аналитический метод	0.1	-
5257	395632.13	1347490.73	Аналитический метод	0.1	-
5258	395642.50	1347494.15	Аналитический метод	0.1	-
5259	395647.19	1347495.39	Аналитический метод	0.1	-
5260	395657.61	1347496.81	Аналитический метод	0.1	-

3. Сведения о характерных точках части (частей) границы объекта					
Обозначение характерных точек части границы	Координаты, м		Метод определения координат характерной точки	Средняя квадратическая погрешность положения характерной точки (Mt), м	Описание обозначения точки на местности (при наличии)
	X	Y			
1	2	3	4	5	6
5261	395673.37	1347502.10	Аналитический метод	0.1	-
5262	395676.94	1347503.02	Аналитический метод	0.1	-
5263	395691.91	1347506.64	Аналитический метод	0.1	-
5264	395702.32	1347509.82	Аналитический метод	0.1	-
5265	395712.09	1347512.85	Аналитический метод	0.1	-
5266	395721.58	1347516.44	Аналитический метод	0.1	-
5267	395727.74	1347518.63	Аналитический метод	0.1	-
5268	395725.08	1347657.93	Аналитический метод	0.1	-
5269	395724.98	1347658.87	Аналитический метод	0.1	-
5270	395724.74	1347659.79	Аналитический метод	0.1	-
5271	395724.36	1347660.66	Аналитический метод	0.1	-
5272	395723.85	1347661.45	Аналитический метод	0.1	-
5273	395723.22	1347662.16	Аналитический метод	0.1	-
5274	395722.48	1347662.76	Аналитический метод	0.1	-
5275	395721.66	1347663.23	Аналитический метод	0.1	-
5276	395720.78	1347663.57	Аналитический метод	0.1	-
5277	395719.85	1347663.77	Аналитический метод	0.1	-
5278	395718.91	1347663.81	Аналитический метод	0.1	-
5279	395663.43	1347662.24	Аналитический метод	0.1	-
5280	395662.41	1347662.12	Аналитический метод	0.1	-
5281	395661.42	1347661.84	Аналитический метод	0.1	-
5282	395660.50	1347661.38	Аналитический метод	0.1	-
5283	395659.67	1347660.78	Аналитический метод	0.1	-
5284	395658.95	1347660.04	Аналитический метод	0.1	-
5285	395658.37	1347659.20	Аналитический метод	0.1	-
5286	395657.95	1347658.26	Аналитический метод	0.1	-

3. Сведения о характерных точках части (частей) границы объекта					
Обозначение характерных точек части границы	Координаты, м		Метод определения координат характерной точки	Средняя квадратическая погрешность положения характерной точки (Mt), м	Описание обозначения точки на местности (при наличии)
	X	Y			
1	2	3	4	5	6
5287	395657.68	1347657.27	Аналитический метод	0.1	-
5288	395657.60	1347656.25	Аналитический метод	0.1	-
5289	395657.60	1347656.22	Аналитический метод	0.1	-
5290	395657.61	1347655.78	Аналитический метод	0.1	-
5291	395665.53	1347552.59	Аналитический метод	0.1	-
5292	395653.19	1347545.75	Аналитический метод	0.1	-
5239	395652.98	1347545.64	Аналитический метод	0.1	-
Часть 162					
5293	395834.57	1347608.03	Аналитический метод	0.1	-
5294	395832.88	1347627.19	Аналитический метод	0.1	-
5295	395831.32	1347640.44	Аналитический метод	0.1	-
5296	395828.66	1347662.99	Аналитический метод	0.1	-
5297	395826.14	1347668.46	Аналитический метод	0.1	-
5298	395740.80	1347664.54	Аналитический метод	0.1	-
5299	395739.78	1347664.40	Аналитический метод	0.1	-
5300	395738.80	1347664.09	Аналитический метод	0.1	-
5301	395737.88	1347663.62	Аналитический метод	0.1	-
5302	395737.06	1347663.00	Аналитический метод	0.1	-
5303	395736.36	1347662.25	Аналитический метод	0.1	-
5304	395735.79	1347661.39	Аналитический метод	0.1	-
5305	395735.38	1347660.45	Аналитический метод	0.1	-
5306	395735.14	1347659.45	Аналитический метод	0.1	-
5307	395735.07	1347658.42	Аналитический метод	0.1	-
5308	395737.66	1347529.57	Аналитический метод	0.1	-
5309	395737.75	1347528.62	Аналитический метод	0.1	-
5310	395738.00	1347527.69	Аналитический метод	0.1	-

3. Сведения о характерных точках части (частей) границы объекта					
Обозначение характерных точек части границы	Координаты, м		Метод определения координат характерной точки	Средняя квадратическая погрешность положения характерной точки (Mt), м	Описание обозначения точки на местности (при наличии)
	X	Y			
1	2	3	4	5	6
5311	395738.39	1347526.81	Аналитический метод	0.1	-
5312	395738.92	1347526.01	Аналитический метод	0.1	-
5313	395739.57	1347525.30	Аналитический метод	0.1	-
5314	395740.32	1347524.71	Аналитический метод	0.1	-
5315	395741.16	1347524.24	Аналитический метод	0.1	-
5316	395742.06	1347523.91	Аналитический метод	0.1	-
5317	395743.00	1347523.73	Аналитический метод	0.1	-
5318	395743.96	1347523.70	Аналитический метод	0.1	-
5319	395744.91	1347523.82	Аналитический метод	0.1	-
5320	395745.83	1347524.10	Аналитический метод	0.1	-
5321	395751.87	1347526.45	Аналитический метод	0.1	-
5322	395762.36	1347530.53	Аналитический метод	0.1	-
5323	395800.05	1347545.17	Аналитический метод	0.1	-
5324	395837.56	1347564.07	Аналитический метод	0.1	-
5325	395838.39	1347564.58	Аналитический метод	0.1	-
5326	395839.13	1347565.21	Аналитический метод	0.1	-
5327	395839.75	1347565.96	Аналитический метод	0.1	-
5328	395840.25	1347566.79	Аналитический метод	0.1	-
5329	395840.61	1347567.70	Аналитический метод	0.1	-
5330	395840.81	1347568.65	Аналитический метод	0.1	-
5331	395840.86	1347569.62	Аналитический метод	0.1	-
5332	395840.75	1347570.59	Аналитический метод	0.1	-
5333	395837.00	1347589.65	Аналитический метод	0.1	-
5293	395834.57	1347608.03	Аналитический метод	0.1	-
Часть 163					
5334	395709.47	1347791.97	Аналитический метод	0.1	-

3. Сведения о характерных точках части (частей) границы объекта					
Обозначение характерных точек части границы	Координаты, м		Метод определения координат характерной точки	Средняя квадратическая погрешность положения характерной точки (Mt), м	Описание обозначения точки на местности (при наличии)
	X	Y			
1	2	3	4	5	6
5335	395716.52	1347792.05	Аналитический метод	0.1	-
5336	395718.78	1347791.57	Аналитический метод	0.1	-
5337	395720.94	1347790.73	Аналитический метод	0.1	-
5338	395722.93	1347789.55	Аналитический метод	0.1	-
5339	395724.70	1347788.07	Аналитический метод	0.1	-
5340	395726.22	1347786.33	Аналитический метод	0.1	-
5341	395727.44	1347784.36	Аналитический метод	0.1	-
5342	395728.32	1347782.22	Аналитический метод	0.1	-
5343	395728.85	1347779.97	Аналитический метод	0.1	-
5344	395729.00	1347777.66	Аналитический метод	0.1	-
5345	395730.02	1347765.20	Аналитический метод	0.1	-
5346	395731.77	1347721.85	Аналитический метод	0.1	-
5347	395731.88	1347720.90	Аналитический метод	0.1	-
5348	395732.15	1347719.99	Аналитический метод	0.1	-
5349	395732.55	1347719.12	Аналитический метод	0.1	-
5350	395733.08	1347718.34	Аналитический метод	0.1	-
5351	395733.74	1347717.64	Аналитический метод	0.1	-
5352	395734.49	1347717.06	Аналитический метод	0.1	-
5353	395735.33	1347716.61	Аналитический метод	0.1	-
5354	395736.22	1347716.29	Аналитический метод	0.1	-
5355	395737.16	1347716.12	Аналитический метод	0.1	-
5356	395738.11	1347716.10	Аналитический метод	0.1	-
5357	395780.46	1347718.56	Аналитический метод	0.1	-
5358	395778.08	1347737.80	Аналитический метод	0.1	-
5359	395777.75	1347750.13	Аналитический метод	0.1	-
5360	395774.56	1347768.50	Аналитический метод	0.1	-

3. Сведения о характерных точках части (частей) границы объекта					
Обозначение характерных точек части границы	Координаты, м		Метод определения координат характерной точки	Средняя квадратическая погрешность положения характерной точки (Mt), м	Описание обозначения точки на местности (при наличии)
	X	Y			
1	2	3	4	5	6
5361	395785.29	1347770.34	Аналитический метод	0.1	-
5362	395792.82	1347770.62	Аналитический метод	0.1	-
5363	395797.39	1347770.94	Аналитический метод	0.1	-
5364	395797.01	1347775.78	Аналитический метод	0.1	-
5365	395799.23	1347775.95	Аналитический метод	0.1	-
5366	395798.59	1347784.19	Аналитический метод	0.1	-
5367	395810.98	1347785.16	Аналитический метод	0.1	-
5368	395811.64	1347776.69	Аналитический метод	0.1	-
5369	395810.44	1347776.59	Аналитический метод	0.1	-
5370	395810.80	1347771.92	Аналитический метод	0.1	-
5371	395814.02	1347772.02	Аналитический метод	0.1	-
5372	395812.74	1347791.07	Аналитический метод	0.1	-
5373	395777.47	1347788.10	Аналитический метод	0.1	-
5374	395771.25	1347787.58	Аналитический метод	0.1	-
5375	395771.55	1347808.56	Аналитический метод	0.1	-
5376	395746.70	1347806.28	Аналитический метод	0.1	-
5377	395746.12	1347811.81	Аналитический метод	0.1	-
5378	395749.83	1347812.20	Аналитический метод	0.1	-
5379	395748.69	1347830.42	Аналитический метод	0.1	-
5380	395748.19	1347838.53	Аналитический метод	0.1	-
5381	395747.80	1347843.51	Аналитический метод	0.1	-
5382	395743.22	1347843.22	Аналитический метод	0.1	-
5383	395743.06	1347846.40	Аналитический метод	0.1	-
5384	395734.50	1347845.78	Аналитический метод	0.1	-
5385	395733.87	1347857.92	Аналитический метод	0.1	-
5386	395741.79	1347858.42	Аналитический метод	0.1	-

3. Сведения о характерных точках части (частей) границы объекта					
Обозначение характерных точек части границы	Координаты, м		Метод определения координат характерной точки	Средняя квадратическая погрешность положения характерной точки (Mt), м	Описание обозначения точки на местности (при наличии)
	X	Y			
1	2	3	4	5	6
5387	395741.83	1347857.50	Аналитический метод	0.1	-
5388	395746.72	1347857.81	Аналитический метод	0.1	-
5389	395746.23	1347862.40	Аналитический метод	0.1	-
5390	395724.28	1347854.56	Аналитический метод	0.1	-
5391	395731.44	1347810.27	Аналитический метод	0.1	-
5392	395731.94	1347805.02	Аналитический метод	0.1	-
5393	395715.26	1347803.42	Аналитический метод	0.1	-
5394	395708.25	1347803.55	Аналитический метод	0.1	-
5334	395709.47	1347791.97	Аналитический метод	0.1	-
Часть 164					
5395	395836.11	1347874.79	Аналитический метод	0.1	-
5396	395836.83	1347866.60	Аналитический метод	0.1	-
5397	395858.07	1347869.09	Аналитический метод	0.1	-
5398	395859.68	1347856.02	Аналитический метод	0.1	-
5399	395861.29	1347842.95	Аналитический метод	0.1	-
5400	395846.91	1347841.24	Аналитический метод	0.1	-
5401	395845.25	1347854.19	Аналитический метод	0.1	-
5402	395833.84	1347852.77	Аналитический метод	0.1	-
5403	395831.00	1347852.39	Аналитический метод	0.1	-
5404	395831.01	1347852.37	Аналитический метод	0.1	-
5405	395831.43	1347849.23	Аналитический метод	0.1	-
5406	395833.34	1347822.40	Аналитический метод	0.1	-
5407	395834.67	1347788.34	Аналитический метод	0.1	-
5408	395834.95	1347781.14	Аналитический метод	0.1	-
5409	395835.99	1347754.29	Аналитический метод	0.1	-
5410	395837.50	1347731.86	Аналитический метод	0.1	-

3. Сведения о характерных точках части (частей) границы объекта					
Обозначение характерных точек части границы	Координаты, м		Метод определения координат характерной точки	Средняя квадратическая погрешность положения характерной точки (Mt), м	Описание обозначения точки на местности (при наличии)
	X	Y			
1	2	3	4	5	6
5411	395837.78	1347730.90	Аналитический метод	0.1	-
5412	395838.20	1347730.01	Аналитический метод	0.1	-
5413	395838.77	1347729.19	Аналитический метод	0.1	-
5414	395839.46	1347728.48	Аналитический метод	0.1	-
5415	395840.26	1347727.89	Аналитический метод	0.1	-
5416	395841.15	1347727.44	Аналитический метод	0.1	-
5417	395842.10	1347727.14	Аналитический метод	0.1	-
5418	395843.08	1347727.00	Аналитический метод	0.1	-
5419	395865.14	1347725.77	Аналитический метод	0.1	-
5420	395887.94	1347727.38	Аналитический метод	0.1	-
5421	395888.88	1347727.52	Аналитический метод	0.1	-
5422	395889.78	1347727.80	Аналитический метод	0.1	-
5423	395890.63	1347728.23	Аналитический метод	0.1	-
5424	395891.40	1347728.78	Аналитический метод	0.1	-
5425	395892.07	1347729.45	Аналитический метод	0.1	-
5426	395892.63	1347730.22	Аналитический метод	0.1	-
5427	395893.06	1347731.06	Аналитический метод	0.1	-
5428	395893.35	1347731.96	Аналитический метод	0.1	-
5429	395893.50	1347732.90	Аналитический метод	0.1	-
5430	395893.50	1347733.85	Аналитический метод	0.1	-
5431	395892.29	1347748.59	Аналитический метод	0.1	-
5432	395892.08	1347752.82	Аналитический метод	0.1	-
5433	395892.08	1347753.24	Аналитический метод	0.1	-
5434	395892.33	1347757.89	Аналитический метод	0.1	-
5435	395893.06	1347762.49	Аналитический метод	0.1	-
5436	395894.26	1347766.99	Аналитический метод	0.1	-

3. Сведения о характерных точках части (частей) границы объекта					
Обозначение характерных точек части границы	Координаты, м		Метод определения координат характерной точки	Средняя квадратическая погрешность положения характерной точки (Mt), м	Описание обозначения точки на местности (при наличии)
	X	Y			
1	2	3	4	5	6
5437	395895.74	1347770.91	Аналитический метод	0.1	-
5438	395896.65	1347775.00	Аналитический метод	0.1	-
5439	395896.97	1347779.18	Аналитический метод	0.1	-
5440	395896.97	1347779.26	Аналитический метод	0.1	-
5441	395896.96	1347780.20	Аналитический метод	0.1	-
5442	395894.90	1347800.79	Аналитический метод	0.1	-
5443	395894.71	1347802.67	Аналитический метод	0.1	-
5444	395892.22	1347827.51	Аналитический метод	0.1	-
5445	395889.74	1347876.13	Аналитический метод	0.1	-
5446	395889.18	1347879.78	Аналитический метод	0.1	-
5447	395888.23	1347879.63	Аналитический метод	0.1	-
5448	395858.86	1347876.90	Аналитический метод	0.1	-
5395	395836.11	1347874.79	Аналитический метод	0.1	-
Часть 165					
5449	395932.09	1347878.91	Аналитический метод	0.1	-
5450	395919.81	1347877.99	Аналитический метод	0.1	-
5451	395905.67	1347877.35	Аналитический метод	0.1	-
5452	395904.55	1347877.37	Аналитический метод	0.1	-
5453	395898.91	1347876.86	Аналитический метод	0.1	-
5454	395896.24	1347876.63	Аналитический метод	0.1	-
5455	395899.68	1347828.26	Аналитический метод	0.1	-
5456	395904.38	1347781.36	Аналитический метод	0.1	-
5457	395904.37	1347781.22	Аналитический метод	0.1	-
5458	395904.37	1347781.16	Аналитический метод	0.1	-
5459	395904.41	1347780.78	Аналитический метод	0.1	-
5460	395904.51	1347780.41	Аналитический метод	0.1	-

3. Сведения о характерных точках части (частей) границы объекта					
Обозначение характерных точек части границы	Координаты, м		Метод определения координат характерной точки	Средняя квадратическая погрешность положения характерной точки (Mt), м	Описание обозначения точки на местности (при наличии)
	X	Y			
1	2	3	4	5	6
5461	395904.67	1347780.06	Аналитический метод	0.1	-
5462	395904.89	1347779.74	Аналитический метод	0.1	-
5463	395905.15	1347779.46	Аналитический метод	0.1	-
5464	395905.46	1347779.22	Аналитический метод	0.1	-
5465	395905.80	1347779.04	Аналитический метод	0.1	-
5466	395906.16	1347778.92	Аналитический метод	0.1	-
5467	395906.54	1347778.86	Аналитический метод	0.1	-
5468	395945.47	1347781.29	Аналитический метод	0.1	-
5469	395943.05	1347838.22	Аналитический метод	0.1	-
5470	395942.67	1347847.21	Аналитический метод	0.1	-
5471	395942.27	1347856.65	Аналитический метод	0.1	-
5472	395941.81	1347867.34	Аналитический метод	0.1	-
5473	395941.70	1347867.83	Аналитический метод	0.1	-
5474	395941.50	1347868.30	Аналитический метод	0.1	-
5475	395941.23	1347868.72	Аналитический метод	0.1	-
5476	395940.90	1347869.10	Аналитический метод	0.1	-
5477	395940.50	1347869.41	Аналитический метод	0.1	-
5478	395940.06	1347869.66	Аналитический метод	0.1	-
5479	395937.89	1347870.92	Аналитический метод	0.1	-
5480	395935.96	1347872.53	Аналитический метод	0.1	-
5481	395934.32	1347874.43	Аналитический метод	0.1	-
5482	395933.02	1347876.58	Аналитический метод	0.1	-
5449	395932.09	1347878.91	Аналитический метод	0.1	-
Часть 166					
5483	396039.20	1347641.10	Аналитический метод	0.1	-
5484	396043.90	1347654.65	Аналитический метод	0.1	-

3. Сведения о характерных точках части (частей) границы объекта					
Обозначение характерных точек части границы	Координаты, м		Метод определения координат характерной точки	Средняя квадратическая погрешность положения характерной точки (Mt), м	Описание обозначения точки на местности (при наличии)
	X	Y			
1	2	3	4	5	6
5485	396051.55	1347676.68	Аналитический метод	0.1	-
5486	396052.20	1347678.39	Аналитический метод	0.1	-
5487	396052.41	1347679.07	Аналитический метод	0.1	-
5488	396052.54	1347679.78	Аналитический метод	0.1	-
5489	396052.58	1347680.49	Аналитический метод	0.1	-
5490	396052.58	1347680.52	Аналитический метод	0.1	-
5491	396052.50	1347681.49	Аналитический метод	0.1	-
5492	396052.27	1347682.44	Аналитический метод	0.1	-
5493	396051.88	1347683.34	Аналитический метод	0.1	-
5494	396051.35	1347684.16	Аналитический метод	0.1	-
5495	396050.69	1347684.89	Аналитический метод	0.1	-
5496	396049.92	1347685.49	Аналитический метод	0.1	-
5497	396049.07	1347685.97	Аналитический метод	0.1	-
5498	396048.15	1347686.30	Аналитический метод	0.1	-
5499	396047.19	1347686.48	Аналитический метод	0.1	-
5500	396046.21	1347686.50	Аналитический метод	0.1	-
5501	396045.44	1347686.45	Аналитический метод	0.1	-
5502	396017.80	1347684.72	Аналитический метод	0.1	-
5503	396012.16	1347684.37	Аналитический метод	0.1	-
5504	395991.31	1347683.06	Аналитический метод	0.1	-
5505	395971.69	1347681.83	Аналитический метод	0.1	-
5506	395931.22	1347679.29	Аналитический метод	0.1	-
5507	395890.84	1347676.76	Аналитический метод	0.1	-
5508	395878.85	1347676.36	Аналитический метод	0.1	-
5509	395850.07	1347675.41	Аналитический метод	0.1	-
5510	395846.67	1347675.30	Аналитический метод	0.1	-

3. Сведения о характерных точках части (частей) границы объекта					
Обозначение характерных точек части границы	Координаты, м		Метод определения координат характерной точки	Средняя квадратическая погрешность положения характерной точки (Mt), м	Описание обозначения точки на местности (при наличии)
	X	Y			
1	2	3	4	5	6
5511	395846.13	1347675.22	Аналитический метод	0.1	-
5512	395845.60	1347675.06	Аналитический метод	0.1	-
5513	395845.10	1347674.83	Аналитический метод	0.1	-
5514	395844.58	1347674.49	Аналитический метод	0.1	-
5515	395844.12	1347674.07	Аналитический метод	0.1	-
5516	395843.74	1347673.57	Аналитический метод	0.1	-
5517	395843.44	1347673.03	Аналитический метод	0.1	-
5518	395843.23	1347672.44	Аналитический метод	0.1	-
5519	395843.12	1347671.83	Аналитический метод	0.1	-
5520	395843.11	1347671.21	Аналитический метод	0.1	-
5521	395843.12	1347671.14	Аналитический метод	0.1	-
5522	395843.36	1347667.86	Аналитический метод	0.1	-
5523	395843.63	1347664.14	Аналитический метод	0.1	-
5524	395843.78	1347662.87	Аналитический метод	0.1	-
5525	395845.71	1347646.44	Аналитический метод	0.1	-
5526	395846.95	1347635.98	Аналитический метод	0.1	-
5527	395847.80	1347628.73	Аналитический метод	0.1	-
5528	395849.49	1347609.67	Аналитический метод	0.1	-
5529	395851.82	1347591.93	Аналитический метод	0.1	-
5530	395853.57	1347582.06	Аналитический метод	0.1	-
5531	395853.57	1347582.04	Аналитический метод	0.1	-
5532	395853.83	1347581.07	Аналитический метод	0.1	-
5533	395854.25	1347580.15	Аналитический метод	0.1	-
5534	395854.82	1347579.32	Аналитический метод	0.1	-
5535	395855.51	1347578.60	Аналитический метод	0.1	-
5536	395856.32	1347578.00	Аналитический метод	0.1	-

3. Сведения о характерных точках части (частей) границы объекта					
Обозначение характерных точек части границы	Координаты, м		Метод определения координат характерной точки	Средняя квадратическая погрешность положения характерной точки (Mt), м	Описание обозначения точки на местности (при наличии)
	X	Y			
1	2	3	4	5	6
5537	395857.22	1347577.55	Аналитический метод	0.1	-
5538	395858.18	1347577.25	Аналитический метод	0.1	-
5539	395859.17	1347577.11	Аналитический метод	0.1	-
5540	395860.17	1347577.14	Аналитический метод	0.1	-
5541	395861.16	1347577.34	Аналитический метод	0.1	-
5542	395862.10	1347577.71	Аналитический метод	0.1	-
5543	395865.27	1347579.24	Аналитический метод	0.1	-
5544	395871.32	1347582.03	Аналитический метод	0.1	-
5545	395880.55	1347585.19	Аналитический метод	0.1	-
5546	395889.75	1347587.55	Аналитический метод	0.1	-
5547	395899.40	1347588.80	Аналитический метод	0.1	-
5548	395912.92	1347589.28	Аналитический метод	0.1	-
5549	395926.26	1347588.61	Аналитический метод	0.1	-
5550	395948.96	1347585.59	Аналитический метод	0.1	-
5551	395963.95	1347583.43	Аналитический метод	0.1	-
5552	395983.53	1347580.86	Аналитический метод	0.1	-
5553	395994.39	1347579.99	Аналитический метод	0.1	-
5554	396000.72	1347580.16	Аналитический метод	0.1	-
5555	396002.46	1347580.20	Аналитический метод	0.1	-
5556	396004.78	1347580.84	Аналитический метод	0.1	-
5557	396008.51	1347581.87	Аналитический метод	0.1	-
5558	396013.23	1347584.17	Аналитический метод	0.1	-
5559	396017.32	1347586.82	Аналитический метод	0.1	-
5560	396019.29	1347589.16	Аналитический метод	0.1	-
5561	396023.61	1347597.47	Аналитический метод	0.1	-
5562	396025.38	1347601.39	Аналитический метод	0.1	-

3. Сведения о характерных точках части (частей) границы объекта					
Обозначение характерных точек части границы	Координаты, м		Метод определения координат характерной точки	Средняя квадратическая погрешность положения характерной точки (Mt), м	Описание обозначения точки на местности (при наличии)
	X	Y			
1	2	3	4	5	6
5563	396027.31	1347606.87	Аналитический метод	0.1	-
5564	396030.20	1347615.20	Аналитический метод	0.1	-
5565	396034.15	1347626.56	Аналитический метод	0.1	-
5483	396039.20	1347641.10	Аналитический метод	0.1	-
Часть 167					
5566	396043.22	1347698.35	Аналитический метод	0.1	-
5567	396056.28	1347699.17	Аналитический метод	0.1	-
5568	396057.25	1347699.31	Аналитический метод	0.1	-
5569	396058.18	1347699.61	Аналитический метод	0.1	-
5570	396059.06	1347700.06	Аналитический метод	0.1	-
5571	396059.85	1347700.64	Аналитический метод	0.1	-
5572	396060.53	1347701.34	Аналитический метод	0.1	-
5573	396061.09	1347702.15	Аналитический метод	0.1	-
5574	396061.51	1347703.04	Аналитический метод	0.1	-
5575	396067.61	1347719.17	Аналитический метод	0.1	-
5576	396067.82	1347719.85	Аналитический метод	0.1	-
5577	396067.95	1347720.56	Аналитический метод	0.1	-
5578	396067.99	1347721.27	Аналитический метод	0.1	-
5579	396067.99	1347721.30	Аналитический метод	0.1	-
5580	396067.91	1347722.27	Аналитический метод	0.1	-
5581	396067.67	1347723.22	Аналитический метод	0.1	-
5582	396067.28	1347724.12	Аналитический метод	0.1	-
5583	396066.75	1347724.94	Аналитический метод	0.1	-
5584	396066.10	1347725.67	Аналитический метод	0.1	-
5585	396065.33	1347726.27	Аналитический метод	0.1	-
5586	396064.48	1347726.75	Аналитический метод	0.1	-

3. Сведения о характерных точках части (частей) границы объекта					
Обозначение характерных точек части границы	Координаты, м		Метод определения координат характерной точки	Средняя квадратическая погрешность положения характерной точки (Mt), м	Описание обозначения точки на местности (при наличии)
	X	Y			
1	2	3	4	5	6
5587	396063.56	1347727.08	Аналитический метод	0.1	-
5588	396062.60	1347727.26	Аналитический метод	0.1	-
5589	396061.62	1347727.28	Аналитический метод	0.1	-
5590	396033.86	1347725.53	Аналитический метод	0.1	-
5591	396024.58	1347724.95	Аналитический метод	0.1	-
5592	395995.69	1347723.13	Аналитический метод	0.1	-
5593	395990.80	1347722.82	Аналитический метод	0.1	-
5594	395947.77	1347720.12	Аналитический метод	0.1	-
5595	395904.55	1347717.40	Аналитический метод	0.1	-
5596	395894.20	1347717.19	Аналитический метод	0.1	-
5597	395879.04	1347716.87	Аналитический метод	0.1	-
5598	395867.27	1347716.63	Аналитический метод	0.1	-
5599	395846.18	1347717.81	Аналитический метод	0.1	-
5600	395841.14	1347718.10	Аналитический метод	0.1	-
5601	395840.19	1347718.15	Аналитический метод	0.1	-
5602	395839.65	1347715.71	Аналитический метод	0.1	-
5603	395839.40	1347713.22	Аналитический метод	0.1	-
5604	395840.86	1347700.40	Аналитический метод	0.1	-
5605	395841.70	1347690.57	Аналитический метод	0.1	-
5606	395841.91	1347689.72	Аналитический метод	0.1	-
5607	395842.25	1347688.91	Аналитический метод	0.1	-
5608	395842.72	1347688.17	Аналитический метод	0.1	-
5609	395843.31	1347687.51	Аналитический метод	0.1	-
5610	395843.99	1347686.96	Аналитический метод	0.1	-
5611	395844.73	1347686.53	Аналитический метод	0.1	-
5612	395845.54	1347686.22	Аналитический метод	0.1	-

3. Сведения о характерных точках части (частей) границы объекта					
Обозначение характерных точек части границы	Координаты, м		Метод определения координат характерной точки	Средняя квадратическая погрешность положения характерной точки (Mt), м	Описание обозначения точки на местности (при наличии)
	X	Y			
1	2	3	4	5	6
5613	395846.38	1347686.05	Аналитический метод	0.1	-
5614	395847.24	1347686.01	Аналитический метод	0.1	-
5615	395848.09	1347686.10	Аналитический метод	0.1	-
5616	395849.08	1347686.16	Аналитический метод	0.1	-
5617	395879.25	1347687.83	Аналитический метод	0.1	-
5618	395896.21	1347688.77	Аналитический метод	0.1	-
5619	395906.21	1347689.74	Аналитический метод	0.1	-
5620	395949.43	1347692.45	Аналитический метод	0.1	-
5621	395992.06	1347695.13	Аналитический метод	0.1	-
5622	395992.85	1347695.18	Аналитический метод	0.1	-
5623	396019.53	1347696.86	Аналитический метод	0.1	-
5624	396036.25	1347697.91	Аналитический метод	0.1	-
5566	396043.22	1347698.35	Аналитический метод	0.1	-
Часть 168					
5625	396079.10	1347749.59	Аналитический метод	0.1	-
5626	396080.77	1347754.00	Аналитический метод	0.1	-
5627	396082.73	1347759.18	Аналитический метод	0.1	-
5628	396083.00	1347760.14	Аналитический метод	0.1	-
5629	396083.11	1347761.13	Аналитический метод	0.1	-
5630	396083.06	1347762.13	Аналитический метод	0.1	-
5631	396082.84	1347763.10	Аналитический метод	0.1	-
5632	396082.46	1347764.02	Аналитический метод	0.1	-
5633	396081.94	1347764.87	Аналитический метод	0.1	-
5634	396081.28	1347765.62	Аналитический метод	0.1	-
5635	396080.51	1347766.25	Аналитический метод	0.1	-
5636	396079.65	1347766.74	Аналитический метод	0.1	-

3. Сведения о характерных точках части (частей) границы объекта					
Обозначение характерных точек части границы	Координаты, м		Метод определения координат характерной точки	Средняя квадратическая погрешность положения характерной точки (Mt), м	Описание обозначения точки на местности (при наличии)
	X	Y			
1	2	3	4	5	6
5637	396078.71	1347767.09	Аналитический метод	0.1	-
5638	396077.73	1347767.27	Аналитический метод	0.1	-
5639	396076.74	1347767.29	Аналитический метод	0.1	-
5640	396036.12	1347764.74	Аналитический метод	0.1	-
5641	395988.07	1347761.72	Аналитический метод	0.1	-
5642	395971.83	1347773.27	Аналитический метод	0.1	-
5643	395958.70	1347772.79	Аналитический метод	0.1	-
5644	395950.67	1347775.48	Аналитический метод	0.1	-
5645	395908.38	1347772.95	Аналитический метод	0.1	-
5646	395907.46	1347772.83	Аналитический метод	0.1	-
5647	395906.57	1347772.56	Аналитический метод	0.1	-
5648	395905.73	1347772.16	Аналитический метод	0.1	-
5649	395904.96	1347771.63	Аналитический метод	0.1	-
5650	395904.28	1347770.99	Аналитический метод	0.1	-
5651	395903.72	1347770.25	Аналитический метод	0.1	-
5652	395903.27	1347769.43	Аналитический метод	0.1	-
5653	395901.28	1347764.30	Аналитический метод	0.1	-
5654	395900.11	1347759.37	Аналитический метод	0.1	-
5655	395899.60	1347754.33	Аналитический метод	0.1	-
5656	395899.76	1347749.26	Аналитический метод	0.1	-
5657	395900.98	1347734.31	Аналитический метод	0.1	-
5658	395901.16	1347733.28	Аналитический метод	0.1	-
5659	395901.51	1347732.29	Аналитический метод	0.1	-
5660	395902.03	1347731.38	Аналитический метод	0.1	-
5661	395902.70	1347730.58	Аналитический метод	0.1	-
5662	395903.49	1347729.90	Аналитический метод	0.1	-

3. Сведения о характерных точках части (частей) границы объекта					
Обозначение характерных точек части границы	Координаты, м		Метод определения координат характерной точки	Средняя квадратическая погрешность положения характерной точки (Mt), м	Описание обозначения точки на местности (при наличии)
	X	Y			
1	2	3	4	5	6
5663	395904.40	1347729.37	Аналитический метод	0.1	-
5664	395905.38	1347729.01	Аналитический метод	0.1	-
5665	395906.40	1347728.82	Аналитический метод	0.1	-
5666	395907.45	1347728.82	Аналитический метод	0.1	-
5667	395960.37	1347733.12	Аналитический метод	0.1	-
5668	395989.77	1347734.78	Аналитический метод	0.1	-
5669	396037.81	1347737.80	Аналитический метод	0.1	-
5670	396071.68	1347739.93	Аналитический метод	0.1	-
5671	396072.65	1347740.07	Аналитический метод	0.1	-
5672	396073.58	1347740.37	Аналитический метод	0.1	-
5673	396074.46	1347740.82	Аналитический метод	0.1	-
5674	396075.25	1347741.40	Аналитический метод	0.1	-
5675	396075.93	1347742.10	Аналитический метод	0.1	-
5676	396076.49	1347742.91	Аналитический метод	0.1	-
5677	396076.91	1347743.80	Аналитический метод	0.1	-
5625	396079.10	1347749.59	Аналитический метод	0.1	-
Часть 169					
5678	396160.16	1347929.47	Аналитический метод	0.1	-
5679	396159.83	1347930.02	Аналитический метод	0.1	-
5680	396160.18	1347932.15	Аналитический метод	0.1	-
5681	396152.41	1347939.76	Аналитический метод	0.1	-
5682	396116.02	1347944.73	Аналитический метод	0.1	-
5683	396115.41	1347944.79	Аналитический метод	0.1	-
5684	396107.22	1347945.57	Аналитический метод	0.1	-
5685	396106.61	1347941.54	Аналитический метод	0.1	-
5686	396088.50	1347942.05	Аналитический метод	0.1	-

3. Сведения о характерных точках части (частей) границы объекта					
Обозначение характерных точек части границы	Координаты, м		Метод определения координат характерной точки	Средняя квадратическая погрешность положения характерной точки (Mt), м	Описание обозначения точки на местности (при наличии)
	X	Y			
1	2	3	4	5	6
5687	396080.86	1347941.90	Аналитический метод	0.1	-
5688	396080.74	1347945.76	Аналитический метод	0.1	-
5689	396073.73	1347945.58	Аналитический метод	0.1	-
5690	396069.16	1347945.63	Аналитический метод	0.1	-
5691	396058.71	1347944.95	Аналитический метод	0.1	-
5692	396034.78	1347945.00	Аналитический метод	0.1	-
5693	396021.72	1347944.82	Аналитический метод	0.1	-
5694	396008.68	1347944.07	Аналитический метод	0.1	-
5695	396007.12	1347941.74	Аналитический метод	0.1	-
5696	396001.89	1347941.40	Аналитический метод	0.1	-
5697	395996.69	1347940.84	Аналитический метод	0.1	-
5698	395956.09	1347936.07	Аналитический метод	0.1	-
5699	395936.63	1347933.71	Аналитический метод	0.1	-
5700	395937.43	1347883.80	Аналитический метод	0.1	-
5701	395937.49	1347882.27	Аналитический метод	0.1	-
5702	395937.79	1347880.77	Аналитический метод	0.1	-
5703	395938.35	1347879.34	Аналитический метод	0.1	-
5704	395939.13	1347878.02	Аналитический метод	0.1	-
5705	395940.12	1347876.85	Аналитический метод	0.1	-
5706	395941.29	1347875.87	Аналитический метод	0.1	-
5707	395942.61	1347875.09	Аналитический метод	0.1	-
5708	395943.96	1347874.32	Аналитический метод	0.1	-
5709	395945.15	1347873.33	Аналитический метод	0.1	-
5710	395946.16	1347872.15	Аналитический метод	0.1	-
5711	395946.95	1347870.81	Аналитический метод	0.1	-
5712	395947.50	1347869.36	Аналитический метод	0.1	-

3. Сведения о характерных точках части (частей) границы объекта					
Обозначение характерных точек части границы	Координаты, м		Метод определения координат характерной точки	Средняя квадратическая погрешность положения характерной точки (Mt), м	Описание обозначения точки на местности (при наличии)
	X	Y			
1	2	3	4	5	6
5713	395947.80	1347867.84	Аналитический метод	0.1	-
5714	395951.47	1347781.54	Аналитический метод	0.1	-
5715	395959.57	1347778.83	Аналитический метод	0.1	-
5716	395973.65	1347779.34	Аналитический метод	0.1	-
5717	395990.25	1347769.37	Аналитический метод	0.1	-
5718	396035.65	1347772.23	Аналитический метод	0.1	-
5719	396085.05	1347775.33	Аналитический метод	0.1	-
5720	396086.02	1347775.47	Аналитический метод	0.1	-
5721	396086.96	1347775.77	Аналитический метод	0.1	-
5722	396087.83	1347776.22	Аналитический метод	0.1	-
5723	396088.62	1347776.80	Аналитический метод	0.1	-
5724	396089.31	1347777.50	Аналитический метод	0.1	-
5725	396089.87	1347778.31	Аналитический метод	0.1	-
5726	396090.29	1347779.20	Аналитический метод	0.1	-
5727	396095.83	1347793.85	Аналитический метод	0.1	-
5728	396101.71	1347808.10	Аналитический метод	0.1	-
5729	396107.97	1347820.22	Аналитический метод	0.1	-
5730	396112.22	1347827.73	Аналитический метод	0.1	-
5731	396120.80	1347840.15	Аналитический метод	0.1	-
5732	396127.31	1347847.16	Аналитический метод	0.1	-
5733	396137.32	1347856.90	Аналитический метод	0.1	-
5734	396145.23	1347863.40	Аналитический метод	0.1	-
5735	396157.34	1347871.50	Аналитический метод	0.1	-
5736	396169.70	1347877.98	Аналитический метод	0.1	-
5737	396172.24	1347879.32	Аналитический метод	0.1	-
5738	396173.04	1347879.83	Аналитический метод	0.1	-

3. Сведения о характерных точках части (частей) границы объекта					
Обозначение характерных точек части границы	Координаты, м		Метод определения координат характерной точки	Средняя квадратическая погрешность положения характерной точки (Mt), м	Описание обозначения точки на местности (при наличии)
	X	Y			
1	2	3	4	5	6
5739	396173.75	1347880.45	Аналитический метод	0.1	-
5740	396174.35	1347881.18	Аналитический метод	0.1	-
5741	396174.83	1347882.00	Аналитический метод	0.1	-
5742	396175.17	1347882.88	Аналитический метод	0.1	-
5743	396175.38	1347883.80	Аналитический метод	0.1	-
5744	396175.43	1347884.74	Аналитический метод	0.1	-
5745	396175.34	1347885.69	Аналитический метод	0.1	-
5746	396175.10	1347886.60	Аналитический метод	0.1	-
5678	396160.16	1347929.47	Аналитический метод	0.1	-
Часть 170					
5747	370943.65	1346615.40	Аналитический метод	0.1	-
5748	370946.62	1346615.89	Аналитический метод	0.1	-
5749	370951.29	1346616.67	Аналитический метод	0.1	-
5750	370951.94	1346603.83	Аналитический метод	0.1	-
5751	370953.54	1346602.87	Аналитический метод	0.1	-
5752	370947.45	1346566.99	Аналитический метод	0.1	-
5753	370935.74	1346511.20	Аналитический метод	0.1	-
5754	370936.40	1346509.52	Аналитический метод	0.1	-
5755	370940.53	1346508.64	Аналитический метод	0.1	-
5756	370948.18	1346508.74	Аналитический метод	0.1	-
5757	370952.22	1346509.91	Аналитический метод	0.1	-
5758	370952.52	1346509.99	Аналитический метод	0.1	-
5759	370954.57	1346512.06	Аналитический метод	0.1	-
5760	370971.31	1346571.48	Аналитический метод	0.1	-
5761	370981.01	1346597.83	Аналитический метод	0.1	-
5762	370993.93	1346625.22	Аналитический метод	0.1	-

3. Сведения о характерных точках части (частей) границы объекта					
Обозначение характерных точек части границы	Координаты, м		Метод определения координат характерной точки	Средняя квадратическая погрешность положения характерной точки (Mt), м	Описание обозначения точки на местности (при наличии)
	X	Y			
1	2	3	4	5	6
5763	371003.95	1346642.40	Аналитический метод	0.1	-
5764	371016.23	1346661.03	Аналитический метод	0.1	-
5765	370985.82	1346681.08	Аналитический метод	0.1	-
5766	370983.30	1346688.32	Аналитический метод	0.1	-
5767	370983.04	1346691.54	Аналитический метод	0.1	-
5768	370984.57	1346698.33	Аналитический метод	0.1	-
5769	370985.83	1346700.93	Аналитический метод	0.1	-
5770	370987.51	1346699.65	Аналитический метод	0.1	-
5771	370987.78	1346704.97	Аналитический метод	0.1	-
5772	370986.97	1346706.62	Аналитический метод	0.1	-
5773	370988.07	1346708.08	Аналитический метод	0.1	-
5774	370938.83	1346746.22	Аналитический метод	0.1	-
5775	370937.12	1346743.96	Аналитический метод	0.1	-
5776	370934.24	1346746.47	Аналитический метод	0.1	-
5777	370924.06	1346753.02	Аналитический метод	0.1	-
5778	370909.80	1346753.83	Аналитический метод	0.1	-
5779	370868.80	1346706.88	Аналитический метод	0.1	-
5780	370867.01	1346704.74	Аналитический метод	0.1	-
5781	370845.12	1346676.31	Аналитический метод	0.1	-
5782	370827.57	1346653.04	Аналитический метод	0.1	-
5783	370743.90	1346532.57	Аналитический метод	0.1	-
5784	370691.48	1346460.39	Аналитический метод	0.1	-
5785	370658.00	1346420.55	Аналитический метод	0.1	-
5786	370652.80	1346413.92	Аналитический метод	0.1	-
5787	370648.16	1346408.09	Аналитический метод	0.1	-
5788	370627.78	1346377.17	Аналитический метод	0.1	-

3. Сведения о характерных точках части (частей) границы объекта					
Обозначение характерных точек части границы	Координаты, м		Метод определения координат характерной точки	Средняя квадратическая погрешность положения характерной точки (Mt), м	Описание обозначения точки на местности (при наличии)
	X	Y			
1	2	3	4	5	6
5789	370609.84	1346350.46	Аналитический метод	0.1	-
5790	370609.37	1346347.51	Аналитический метод	0.1	-
5791	370610.44	1346345.47	Аналитический метод	0.1	-
5792	370664.39	1346301.30	Аналитический метод	0.1	-
5793	370724.61	1346250.33	Аналитический метод	0.1	-
5794	370738.99	1346237.28	Аналитический метод	0.1	-
5795	370744.04	1346238.17	Аналитический метод	0.1	-
5796	370769.37	1346268.11	Аналитический метод	0.1	-
5797	370794.70	1346298.04	Аналитический метод	0.1	-
5798	370798.73	1346305.43	Аналитический метод	0.1	-
5799	370811.12	1346338.97	Аналитический метод	0.1	-
5800	370842.64	1346394.60	Аналитический метод	0.1	-
5801	370847.15	1346401.25	Аналитический метод	0.1	-
5802	370857.67	1346416.64	Аналитический метод	0.1	-
5803	370869.08	1346433.39	Аналитический метод	0.1	-
5804	370872.05	1346438.21	Аналитический метод	0.1	-
5805	370875.69	1346438.67	Аналитический метод	0.1	-
5806	370895.93	1346465.12	Аналитический метод	0.1	-
5807	370930.78	1346512.79	Аналитический метод	0.1	-
5808	370931.00	1346513.14	Аналитический метод	0.1	-
5809	370931.17	1346513.51	Аналитический метод	0.1	-
5810	370931.29	1346513.91	Аналитический метод	0.1	-
5811	370940.98	1346557.28	Аналитический метод	0.1	-
5812	370943.73	1346574.80	Аналитический метод	0.1	-
5813	370944.53	1346594.18	Аналитический метод	0.1	-
5814	370935.24	1346606.17	Аналитический метод	0.1	-

3. Сведения о характерных точках части (частей) границы объекта					
Обозначение характерных точек части границы	Координаты, м		Метод определения координат характерной точки	Средняя квадратическая погрешность положения характерной точки (Mt), м	Описание обозначения точки на местности (при наличии)
	X	Y			
1	2	3	4	5	6
5815	370935.55	1346608.73	Аналитический метод	0.1	-
5816	370936.26	1346614.50	Аналитический метод	0.1	-
5747	370943.65	1346615.40	Аналитический метод	0.1	-
Часть 171					
5817	370673.96	1346454.51	Аналитический метод	0.1	-
5818	370715.01	1346507.56	Аналитический метод	0.1	-
5819	370724.77	1346520.18	Аналитический метод	0.1	-
5820	370741.78	1346542.47	Аналитический метод	0.1	-
5821	370740.50	1346543.37	Аналитический метод	0.1	-
5822	370798.68	1346625.99	Аналитический метод	0.1	-
5823	370762.96	1346650.38	Аналитический метод	0.1	-
5824	370743.54	1346625.25	Аналитический метод	0.1	-
5825	370741.42	1346626.81	Аналитический метод	0.1	-
5826	370733.51	1346615.93	Аналитический метод	0.1	-
5827	370717.84	1346594.37	Аналитический метод	0.1	-
5828	370714.81	1346596.95	Аналитический метод	0.1	-
5829	370698.45	1346573.01	Аналитический метод	0.1	-
5830	370684.09	1346551.88	Аналитический метод	0.1	-
5831	370677.68	1346539.71	Аналитический метод	0.1	-
5832	370658.97	1346513.13	Аналитический метод	0.1	-
5833	370663.74	1346509.72	Аналитический метод	0.1	-
5834	370638.15	1346473.63	Аналитический метод	0.1	-
5835	370633.90	1346476.44	Аналитический метод	0.1	-
5836	370620.37	1346457.32	Аналитический метод	0.1	-
5837	370564.69	1346383.35	Аналитический метод	0.1	-
5838	370542.36	1346349.13	Аналитический метод	0.1	-

3. Сведения о характерных точках части (частей) границы объекта					
Обозначение характерных точек части границы	Координаты, м		Метод определения координат характерной точки	Средняя квадратическая погрешность положения характерной точки (Mt), м	Описание обозначения точки на местности (при наличии)
	X	Y			
1	2	3	4	5	6
5839	370531.32	1346327.82	Аналитический метод	0.1	-
5840	370509.38	1346295.32	Аналитический метод	0.1	-
5841	370515.69	1346289.76	Аналитический метод	0.1	-
5842	370507.15	1346276.63	Аналитический метод	0.1	-
5843	370407.10	1346116.84	Аналитический метод	0.1	-
5844	370449.37	1346170.01	Аналитический метод	0.1	-
5845	370461.51	1346186.01	Аналитический метод	0.1	-
5846	370478.49	1346208.60	Аналитический метод	0.1	-
5847	370481.08	1346211.92	Аналитический метод	0.1	-
5848	370492.77	1346226.16	Аналитический метод	0.1	-
5849	370504.57	1346240.36	Аналитический метод	0.1	-
5850	370507.01	1346242.46	Аналитический метод	0.1	-
5851	370529.15	1346267.46	Аналитический метод	0.1	-
5852	370539.59	1346279.72	Аналитический метод	0.1	-
5853	370594.69	1346343.92	Аналитический метод	0.1	-
5854	370603.34	1346355.12	Аналитический метод	0.1	-
5855	370641.65	1346412.75	Аналитический метод	0.1	-
5817	370673.96	1346454.51	Аналитический метод	0.1	-
Часть 172					
5856	370688.77	1345967.96	Аналитический метод	0.1	-
5857	370712.10	1346006.49	Аналитический метод	0.1	-
5858	370735.30	1346041.56	Аналитический метод	0.1	-
5859	370755.52	1346070.19	Аналитический метод	0.1	-
5860	370754.16	1346073.80	Аналитический метод	0.1	-
5861	370757.81	1346078.79	Аналитический метод	0.1	-
5862	370738.40	1346092.49	Аналитический метод	0.1	-

3. Сведения о характерных точках части (частей) границы объекта					
Обозначение характерных точек части границы	Координаты, м		Метод определения координат характерной точки	Средняя квадратическая погрешность положения характерной точки (Mt), м	Описание обозначения точки на местности (при наличии)
	X	Y			
1	2	3	4	5	6
5863	370730.95	1346097.74	Аналитический метод	0.1	-
5864	370718.68	1346109.27	Аналитический метод	0.1	-
5865	370714.46	1346109.16	Аналитический метод	0.1	-
5866	370689.50	1346083.14	Аналитический метод	0.1	-
5867	370672.82	1346064.28	Аналитический метод	0.1	-
5868	370639.38	1346027.28	Аналитический метод	0.1	-
5869	370624.83	1346006.72	Аналитический метод	0.1	-
5870	370613.44	1345989.13	Аналитический метод	0.1	-
5871	370600.98	1345962.88	Аналитический метод	0.1	-
5872	370580.65	1345907.98	Аналитический метод	0.1	-
5873	370570.65	1345883.51	Аналитический метод	0.1	-
5874	370568.79	1345884.51	Аналитический метод	0.1	-
5875	370552.73	1345853.91	Аналитический метод	0.1	-
5876	370524.11	1345794.55	Аналитический метод	0.1	-
5877	370474.49	1345676.88	Аналитический метод	0.1	-
5878	370471.07	1345660.95	Аналитический метод	0.1	-
5879	370468.51	1345644.41	Аналитический метод	0.1	-
5880	370461.20	1345599.65	Аналитический метод	0.1	-
5881	370455.57	1345552.82	Аналитический метод	0.1	-
5882	370457.40	1345545.35	Аналитический метод	0.1	-
5883	370459.80	1345542.52	Аналитический метод	0.1	-
5884	370459.89	1345546.06	Аналитический метод	0.1	-
5885	370476.99	1345539.42	Аналитический метод	0.1	-
5886	370495.66	1345532.17	Аналитический метод	0.1	-
5887	370497.72	1345538.99	Аналитический метод	0.1	-
5888	370510.09	1345581.52	Аналитический метод	0.1	-

3. Сведения о характерных точках части (частей) границы объекта					
Обозначение характерных точек части границы	Координаты, м		Метод определения координат характерной точки	Средняя квадратическая погрешность положения характерной точки (Mt), м	Описание обозначения точки на местности (при наличии)
	X	Y			
1	2	3	4	5	6
5889	370510.80	1345584.20	Аналитический метод	0.1	-
5890	370518.73	1345602.03	Аналитический метод	0.1	-
5891	370530.64	1345624.27	Аналитический метод	0.1	-
5892	370533.20	1345630.30	Аналитический метод	0.1	-
5893	370535.75	1345636.61	Аналитический метод	0.1	-
5894	370541.73	1345650.41	Аналитический метод	0.1	-
5895	370540.11	1345651.07	Аналитический метод	0.1	-
5896	370542.08	1345656.48	Аналитический метод	0.1	-
5897	370544.76	1345662.65	Аналитический метод	0.1	-
5898	370549.73	1345661.02	Аналитический метод	0.1	-
5899	370554.50	1345674.70	Аналитический метод	0.1	-
5900	370552.27	1345675.51	Аналитический метод	0.1	-
5901	370555.59	1345684.68	Аналитический метод	0.1	-
5902	370554.46	1345685.08	Аналитический метод	0.1	-
5903	370567.51	1345715.24	Аналитический метод	0.1	-
5904	370582.42	1345748.20	Аналитический метод	0.1	-
5905	370577.99	1345752.16	Аналитический метод	0.1	-
5906	370581.98	1345760.93	Аналитический метод	0.1	-
5907	370587.71	1345759.87	Аналитический метод	0.1	-
5908	370590.59	1345766.25	Аналитический метод	0.1	-
5909	370591.31	1345765.86	Аналитический метод	0.1	-
5910	370596.13	1345774.72	Аналитический метод	0.1	-
5911	370595.04	1345775.34	Аналитический метод	0.1	-
5912	370599.02	1345784.46	Аналитический метод	0.1	-
5913	370614.20	1345819.41	Аналитический метод	0.1	-
5914	370621.70	1345838.17	Аналитический метод	0.1	-

3. Сведения о характерных точках части (частей) границы объекта					
Обозначение характерных точек части границы	Координаты, м		Метод определения координат характерной точки	Средняя квадратическая погрешность положения характерной точки (Mt), м	Описание обозначения точки на местности (при наличии)
	X	Y			
1	2	3	4	5	6
5915	370609.72	1345840.91	Аналитический метод	0.1	-
5916	370614.56	1345852.19	Аналитический метод	0.1	-
5917	370623.78	1345852.05	Аналитический метод	0.1	-
5918	370628.97	1345850.07	Аналитический метод	0.1	-
5919	370629.67	1345851.61	Аналитический метод	0.1	-
5920	370638.35	1345872.81	Аналитический метод	0.1	-
5921	370645.38	1345886.52	Аналитический метод	0.1	-
5922	370663.22	1345921.92	Аналитический метод	0.1	-
5856	370688.77	1345967.96	Аналитический метод	0.1	-
Часть 173					
5923	370461.79	1345648.62	Аналитический метод	0.1	-
5924	370463.94	1345661.66	Аналитический метод	0.1	-
5925	370466.66	1345678.15	Аналитический метод	0.1	-
5926	370468.82	1345691.21	Аналитический метод	0.1	-
5927	370488.68	1345736.46	Аналитический метод	0.1	-
5928	370502.41	1345758.46	Аналитический метод	0.1	-
5929	370517.78	1345789.29	Аналитический метод	0.1	-
5930	370521.07	1345796.20	Аналитический метод	0.1	-
5931	370454.70	1345832.24	Аналитический метод	0.1	-
5932	370454.17	1345849.58	Аналитический метод	0.1	-
5933	370447.23	1345853.58	Аналитический метод	0.1	-
5934	370414.07	1345871.02	Аналитический метод	0.1	-
5935	370403.57	1345851.68	Аналитический метод	0.1	-
5936	370392.76	1345831.38	Аналитический метод	0.1	-
5937	370385.14	1345798.01	Аналитический метод	0.1	-
5938	370389.52	1345795.96	Аналитический метод	0.1	-

3. Сведения о характерных точках части (частей) границы объекта					
Обозначение характерных точек части границы	Координаты, м		Метод определения координат характерной точки	Средняя квадратическая погрешность положения характерной точки (Mt), м	Описание обозначения точки на местности (при наличии)
	X	Y			
1	2	3	4	5	6
5939	370389.40	1345795.45	Аналитический метод	0.1	-
5940	370393.78	1345793.01	Аналитический метод	0.1	-
5941	370393.67	1345790.77	Аналитический метод	0.1	-
5942	370384.83	1345759.16	Аналитический метод	0.1	-
5943	370378.17	1345738.16	Аналитический метод	0.1	-
5944	370373.11	1345720.89	Аналитический метод	0.1	-
5945	370371.98	1345717.42	Аналитический метод	0.1	-
5946	370370.40	1345705.92	Аналитический метод	0.1	-
5947	370373.86	1345704.82	Аналитический метод	0.1	-
5948	370373.41	1345703.46	Аналитический метод	0.1	-
5949	370363.77	1345674.55	Аналитический метод	0.1	-
5950	370358.31	1345658.45	Аналитический метод	0.1	-
5951	370401.37	1345608.28	Аналитический метод	0.1	-
5952	370425.63	1345581.36	Аналитический метод	0.1	-
5953	370446.34	1345558.37	Аналитический метод	0.1	-
5954	370454.96	1345607.18	Аналитический метод	0.1	-
5955	370458.78	1345630.36	Аналитический метод	0.1	-
5923	370461.79	1345648.62	Аналитический метод	0.1	-
Часть 174					
5956	370373.53	1345758.04	Аналитический метод	0.1	-
5957	370375.19	1345762.64	Аналитический метод	0.1	-
5958	370384.65	1345788.82	Аналитический метод	0.1	-
5959	370387.00	1345795.17	Аналитический метод	0.1	-
5960	370377.73	1345799.26	Аналитический метод	0.1	-
5961	370333.17	1345818.95	Аналитический метод	0.1	-
5962	370331.73	1345819.59	Аналитический метод	0.1	-

3. Сведения о характерных точках части (частей) границы объекта					
Обозначение характерных точек части границы	Координаты, м		Метод определения координат характерной точки	Средняя квадратическая погрешность положения характерной точки (Mt), м	Описание обозначения точки на местности (при наличии)
	X	Y			
1	2	3	4	5	6
5963	370331.12	1345817.61	Аналитический метод	0.1	-
5964	370353.83	1345754.88	Аналитический метод	0.1	-
5965	370359.16	1345744.07	Аналитический метод	0.1	-
5966	370368.32	1345740.02	Аналитический метод	0.1	-
5956	370373.53	1345758.04	Аналитический метод	0.1	-
Часть 175					
5967	370359.97	1345893.77	Аналитический метод	0.1	-
5968	370366.30	1345899.78	Аналитический метод	0.1	-
5969	370372.63	1345905.78	Аналитический метод	0.1	-
5970	370387.66	1345924.35	Аналитический метод	0.1	-
5971	370388.98	1345925.98	Аналитический метод	0.1	-
5972	370438.40	1346011.71	Аналитический метод	0.1	-
5973	370436.66	1346012.61	Аналитический метод	0.1	-
5974	370436.40	1346012.57	Аналитический метод	0.1	-
5975	370419.78	1346023.52	Аналитический метод	0.1	-
5976	370403.16	1346034.46	Аналитический метод	0.1	-
5977	370405.64	1346037.73	Аналитический метод	0.1	-
5978	370412.35	1346033.30	Аналитический метод	0.1	-
5979	370442.65	1346013.25	Аналитический метод	0.1	-
5980	370456.58	1346031.59	Аналитический метод	0.1	-
5981	370469.67	1346050.35	Аналитический метод	0.1	-
5982	370511.05	1346109.94	Аналитический метод	0.1	-
5983	370538.37	1346148.36	Аналитический метод	0.1	-
5984	370558.65	1346179.81	Аналитический метод	0.1	-
5985	370567.55	1346193.94	Аналитический метод	0.1	-
5986	370575.91	1346207.22	Аналитический метод	0.1	-

3. Сведения о характерных точках части (частей) границы объекта					
Обозначение характерных точек части границы	Координаты, м		Метод определения координат характерной точки	Средняя квадратическая погрешность положения характерной точки (Mt), м	Описание обозначения точки на местности (при наличии)
	X	Y			
1	2	3	4	5	6
5987	370591.17	1346231.44	Аналитический метод	0.1	-
5988	370570.29	1346246.32	Аналитический метод	0.1	-
5989	370542.65	1346263.45	Аналитический метод	0.1	-
5990	370534.90	1346260.64	Аналитический метод	0.1	-
5991	370513.75	1346236.75	Аналитический метод	0.1	-
5992	370511.40	1346234.73	Аналитический метод	0.1	-
5993	370500.05	1346221.07	Аналитический метод	0.1	-
5994	370488.44	1346206.92	Аналитический метод	0.1	-
5995	370485.95	1346203.73	Аналитический метод	0.1	-
5996	370469.00	1346181.19	Аналитический метод	0.1	-
5997	370456.80	1346165.10	Аналитический метод	0.1	-
5998	370414.54	1346111.94	Аналитический метод	0.1	-
5999	370398.81	1346091.06	Аналитический метод	0.1	-
6000	370346.60	1346021.96	Аналитический метод	0.1	-
6001	370331.57	1345998.61	Аналитический метод	0.1	-
6002	370314.46	1345973.84	Аналитический метод	0.1	-
6003	370283.52	1345928.93	Аналитический метод	0.1	-
6004	370284.46	1345928.32	Аналитический метод	0.1	-
6005	370269.33	1345884.89	Аналитический метод	0.1	-
6006	370270.54	1345884.30	Аналитический метод	0.1	-
6007	370268.18	1345875.82	Аналитический метод	0.1	-
6008	370265.83	1345854.40	Аналитический метод	0.1	-
6009	370270.42	1345852.29	Аналитический метод	0.1	-
6010	370269.01	1345837.72	Аналитический метод	0.1	-
6011	370262.40	1345817.19	Аналитический метод	0.1	-
6012	370251.37	1345785.43	Аналитический метод	0.1	-

3. Сведения о характерных точках части (частей) границы объекта					
Обозначение характерных точек части границы	Координаты, м		Метод определения координат характерной точки	Средняя квадратическая погрешность положения характерной точки (Mt), м	Описание обозначения точки на местности (при наличии)
	X	Y			
1	2	3	4	5	6
6013	370249.58	1345781.12	Аналитический метод	0.1	-
6014	370228.75	1345737.27	Аналитический метод	0.1	-
6015	370241.32	1345730.42	Аналитический метод	0.1	-
6016	370247.38	1345727.39	Аналитический метод	0.1	-
6017	370247.75	1345728.08	Аналитический метод	0.1	-
6018	370254.65	1345724.67	Аналитический метод	0.1	-
6019	370257.34	1345723.34	Аналитический метод	0.1	-
6020	370269.34	1345717.41	Аналитический метод	0.1	-
6021	370269.59	1345717.29	Аналитический метод	0.1	-
6022	370268.99	1345716.20	Аналитический метод	0.1	-
6023	370283.59	1345708.51	Аналитический метод	0.1	-
6024	370299.82	1345700.27	Аналитический метод	0.1	-
6025	370305.96	1345696.78	Аналитический метод	0.1	-
6026	370311.65	1345693.94	Аналитический метод	0.1	-
6027	370318.91	1345690.28	Аналитический метод	0.1	-
6028	370336.89	1345681.07	Аналитический метод	0.1	-
6029	370355.28	1345671.97	Аналитический метод	0.1	-
6030	370363.60	1345728.90	Аналитический метод	0.1	-
6031	370357.67	1345737.53	Аналитический метод	0.1	-
6032	370353.99	1345740.97	Аналитический метод	0.1	-
6033	370346.62	1345755.94	Аналитический метод	0.1	-
6034	370348.23	1345760.03	Аналитический метод	0.1	-
6035	370345.08	1345761.56	Аналитический метод	0.1	-
6036	370324.29	1345818.99	Аналитический метод	0.1	-
6037	370324.26	1345822.69	Аналитический метод	0.1	-
6038	370335.37	1345850.69	Аналитический метод	0.1	-

3. Сведения о характерных точках части (частей) границы объекта					
Обозначение характерных точек части границы	Координаты, м		Метод определения координат характерной точки	Средняя квадратическая погрешность положения характерной точки (Mt), м	Описание обозначения точки на местности (при наличии)
	X	Y			
1	2	3	4	5	6
5967	370359.97	1345893.77	Аналитический метод	0.1	-
Часть 176					
6039	370306.60	1345546.76	Аналитический метод	0.1	-
6040	370318.81	1345546.60	Аналитический метод	0.1	-
6041	370322.03	1345546.56	Аналитический метод	0.1	-
6042	370329.01	1345545.31	Аналитический метод	0.1	-
6043	370331.06	1345545.40	Аналитический метод	0.1	-
6044	370332.95	1345544.60	Аналитический метод	0.1	-
6045	370335.36	1345544.17	Аналитический метод	0.1	-
6046	370341.79	1345546.83	Аналитический метод	0.1	-
6047	370368.72	1345559.04	Аналитический метод	0.1	-
6048	370377.41	1345568.67	Аналитический метод	0.1	-
6049	370414.64	1345577.45	Аналитический метод	0.1	-
6050	370384.67	1345612.24	Аналитический метод	0.1	-
6051	370367.51	1345626.46	Аналитический метод	0.1	-
6052	370333.72	1345589.60	Аналитический метод	0.1	-
6053	370333.13	1345587.17	Аналитический метод	0.1	-
6054	370320.11	1345570.70	Аналитический метод	0.1	-
6055	370317.63	1345567.56	Аналитический метод	0.1	-
6056	370307.62	1345555.29	Аналитический метод	0.1	-
6057	370305.78	1345550.47	Аналитический метод	0.1	-
6058	370306.37	1345546.90	Аналитический метод	0.1	-
6039	370306.60	1345546.76	Аналитический метод	0.1	-
Часть 177					
6059	370369.56	1345631.09	Аналитический метод	0.1	-
6060	370365.61	1345637.15	Аналитический метод	0.1	-

3. Сведения о характерных точках части (частей) границы объекта					
Обозначение характерных точек части границы	Координаты, м		Метод определения координат характерной точки	Средняя квадратическая погрешность положения характерной точки (Mt), м	Описание обозначения точки на местности (при наличии)
	X	Y			
1	2	3	4	5	6
6061	370354.30	1345652.35	Аналитический метод	0.1	-
6062	370354.63	1345652.98	Аналитический метод	0.1	-
6063	370345.03	1345663.79	Аналитический метод	0.1	-
6064	370323.59	1345675.55	Аналитический метод	0.1	-
6065	370300.30	1345687.73	Аналитический метод	0.1	-
6066	370277.68	1345698.62	Аналитический метод	0.1	-
6067	370260.40	1345708.44	Аналитический метод	0.1	-
6068	370236.59	1345720.36	Аналитический метод	0.1	-
6069	370218.33	1345729.12	Аналитический метод	0.1	-
6070	370204.31	1345690.43	Аналитический метод	0.1	-
6071	370206.08	1345689.10	Аналитический метод	0.1	-
6072	370205.18	1345686.55	Аналитический метод	0.1	-
6073	370207.40	1345685.76	Аналитический метод	0.1	-
6074	370192.28	1345646.75	Аналитический метод	0.1	-
6075	370182.29	1345650.68	Аналитический метод	0.1	-
6076	370194.99	1345680.89	Аналитический метод	0.1	-
6077	370195.66	1345682.89	Аналитический метод	0.1	-
6078	370196.83	1345686.35	Аналитический метод	0.1	-
6079	370197.55	1345689.03	Аналитический метод	0.1	-
6080	370172.66	1345696.14	Аналитический метод	0.1	-
6081	370171.77	1345696.45	Аналитический метод	0.1	-
6082	370170.15	1345697.02	Аналитический метод	0.1	-
6083	370165.71	1345686.43	Аналитический метод	0.1	-
6084	370163.43	1345687.57	Аналитический метод	0.1	-
6085	370152.40	1345655.06	Аналитический метод	0.1	-
6086	370145.50	1345621.53	Аналитический метод	0.1	-

3. Сведения о характерных точках части (частей) границы объекта					
Обозначение характерных точек части границы	Координаты, м		Метод определения координат характерной точки	Средняя квадратическая погрешность положения характерной точки (Mt), м	Описание обозначения точки на местности (при наличии)
	X	Y			
1	2	3	4	5	6
6087	370150.26	1345620.13	Аналитический метод	0.1	-
6088	370156.99	1345618.14	Аналитический метод	0.1	-
6089	370183.72	1345610.05	Аналитический метод	0.1	-
6090	370185.03	1345614.22	Аналитический метод	0.1	-
6091	370248.30	1345590.23	Аналитический метод	0.1	-
6092	370246.80	1345586.19	Аналитический метод	0.1	-
6093	370253.19	1345583.64	Аналитический метод	0.1	-
6094	370262.30	1345578.80	Аналитический метод	0.1	-
6095	370237.44	1345529.08	Аналитический метод	0.1	-
6096	370268.41	1345537.13	Аналитический метод	0.1	-
6097	370269.18	1345537.43	Аналитический метод	0.1	-
6098	370269.90	1345537.84	Аналитический метод	0.1	-
6099	370270.55	1345538.34	Аналитический метод	0.1	-
6100	370272.86	1345540.63	Аналитический метод	0.1	-
6101	370277.75	1345544.19	Аналитический метод	0.1	-
6102	370284.08	1345546.89	Аналитический метод	0.1	-
6103	370288.52	1345547.34	Аналитический метод	0.1	-
6104	370290.21	1345547.46	Аналитический метод	0.1	-
6105	370297.80	1345549.01	Аналитический метод	0.1	-
6106	370306.09	1345555.56	Аналитический метод	0.1	-
6107	370316.81	1345572.87	Аналитический метод	0.1	-
6108	370319.31	1345577.90	Аналитический метод	0.1	-
6109	370329.26	1345592.57	Аналитический метод	0.1	-
6110	370336.48	1345604.37	Аналитический метод	0.1	-
6111	370337.18	1345604.00	Аналитический метод	0.1	-
6112	370338.62	1345603.93	Аналитический метод	0.1	-

3. Сведения о характерных точках части (частей) границы объекта					
Обозначение характерных точек части границы	Координаты, м		Метод определения координат характерной точки	Средняя квадратическая погрешность положения характерной точки (Mt), м	Описание обозначения точки на местности (при наличии)
	X	Y			
1	2	3	4	5	6
6113	370355.83	1345620.12	Аналитический метод	0.1	-
6059	370369.56	1345631.09	Аналитический метод	0.1	-
Часть 178					
6114	370215.43	1345735.00	Аналитический метод	0.1	-
6115	370197.98	1345740.67	Аналитический метод	0.1	-
6116	370185.27	1345739.13	Аналитический метод	0.1	-
6117	370172.11	1345697.54	Аналитический метод	0.1	-
6118	370198.16	1345689.85	Аналитический метод	0.1	-
6119	370211.61	1345725.01	Аналитический метод	0.1	-
6114	370215.43	1345735.00	Аналитический метод	0.1	-
Часть 179					
6120	370219.82	1345745.82	Аналитический метод	0.1	-
6121	370221.19	1345745.57	Аналитический метод	0.1	-
6122	370221.39	1345745.97	Аналитический метод	0.1	-
6123	370222.86	1345749.62	Аналитический метод	0.1	-
6124	370230.40	1345770.66	Аналитический метод	0.1	-
6125	370199.79	1345780.43	Аналитический метод	0.1	-
6126	370190.23	1345756.80	Аналитический метод	0.1	-
6127	370188.48	1345750.47	Аналитический метод	0.1	-
6128	370188.83	1345746.26	Аналитический метод	0.1	-
6129	370216.80	1345737.40	Аналитический метод	0.1	-
6130	370218.33	1345742.32	Аналитический метод	0.1	-
6131	370218.76	1345743.42	Аналитический метод	0.1	-
6120	370219.82	1345745.82	Аналитический метод	0.1	-
Часть 180					
6132	370538.10	1345914.16	Аналитический метод	0.1	-

3. Сведения о характерных точках части (частей) границы объекта					
Обозначение характерных точек части границы	Координаты, м		Метод определения координат характерной точки	Средняя квадратическая погрешность положения характерной точки (Mt), м	Описание обозначения точки на местности (при наличии)
	X	Y			
1	2	3	4	5	6
6133	370545.40	1345909.97	Аналитический метод	0.1	-
6134	370566.76	1345897.71	Аналитический метод	0.1	-
6135	370575.45	1345915.50	Аналитический метод	0.1	-
6136	370576.73	1345917.70	Аналитический метод	0.1	-
6137	370586.14	1345933.85	Аналитический метод	0.1	-
6138	370587.55	1345938.10	Аналитический метод	0.1	-
6139	370546.46	1345961.75	Аналитический метод	0.1	-
6140	370565.70	1345998.73	Аналитический метод	0.1	-
6141	370566.20	1345998.45	Аналитический метод	0.1	-
6142	370603.23	1345976.82	Аналитический метод	0.1	-
6143	370610.60	1345991.79	Аналитический метод	0.1	-
6144	370611.99	1345994.99	Аналитический метод	0.1	-
6145	370614.55	1346000.93	Аналитический метод	0.1	-
6146	370617.07	1346006.16	Аналитический метод	0.1	-
6147	370621.23	1346016.15	Аналитический метод	0.1	-
6148	370621.35	1346018.88	Аналитический метод	0.1	-
6149	370620.89	1346021.77	Аналитический метод	0.1	-
6150	370619.74	1346024.32	Аналитический метод	0.1	-
6151	370617.57	1346026.41	Аналитический метод	0.1	-
6152	370585.50	1346041.42	Аналитический метод	0.1	-
6153	370566.30	1346047.78	Аналитический метод	0.1	-
6154	370543.96	1346052.77	Аналитический метод	0.1	-
6155	370540.27	1346054.12	Аналитический метод	0.1	-
6156	370537.58	1346056.86	Аналитический метод	0.1	-
6157	370537.24	1346058.49	Аналитический метод	0.1	-
6158	370545.49	1346072.53	Аналитический метод	0.1	-

3. Сведения о характерных точках части (частей) границы объекта					
Обозначение характерных точек части границы	Координаты, м		Метод определения координат характерной точки	Средняя квадратическая погрешность положения характерной точки (Mt), м	Описание обозначения точки на местности (при наличии)
	X	Y			
1	2	3	4	5	6
6159	370555.53	1346086.76	Аналитический метод	0.1	-
6160	370558.52	1346091.00	Аналитический метод	0.1	-
6161	370563.05	1346088.86	Аналитический метод	0.1	-
6162	370555.73	1346078.40	Аналитический метод	0.1	-
6163	370555.15	1346074.07	Аналитический метод	0.1	-
6164	370555.93	1346072.25	Аналитический метод	0.1	-
6165	370580.93	1346050.58	Аналитический метод	0.1	-
6166	370583.86	1346048.38	Аналитический метод	0.1	-
6167	370599.26	1346042.04	Аналитический метод	0.1	-
6168	370627.81	1346027.83	Аналитический метод	0.1	-
6169	370649.17	1346048.17	Аналитический метод	0.1	-
6170	370656.46	1346054.47	Аналитический метод	0.1	-
6171	370660.63	1346059.14	Аналитический метод	0.1	-
6172	370663.91	1346063.65	Аналитический метод	0.1	-
6173	370667.62	1346068.23	Аналитический метод	0.1	-
6174	370677.36	1346079.10	Аналитический метод	0.1	-
6175	370682.70	1346086.18	Аналитический метод	0.1	-
6176	370683.21	1346087.13	Аналитический метод	0.1	-
6177	370707.60	1346112.91	Аналитический метод	0.1	-
6178	370708.15	1346121.74	Аналитический метод	0.1	-
6179	370700.17	1346130.77	Аналитический метод	0.1	-
6180	370699.88	1346131.05	Аналитический метод	0.1	-
6181	370699.56	1346131.29	Аналитический метод	0.1	-
6182	370699.22	1346131.49	Аналитический метод	0.1	-
6183	370698.85	1346131.63	Аналитический метод	0.1	-
6184	370682.72	1346136.89	Аналитический метод	0.1	-

3. Сведения о характерных точках части (частей) границы объекта					
Обозначение характерных точек части границы	Координаты, м		Метод определения координат характерной точки	Средняя квадратическая погрешность положения характерной точки (Mt), м	Описание обозначения точки на местности (при наличии)
	X	Y			
1	2	3	4	5	6
6185	370671.62	1346140.19	Аналитический метод	0.1	-
6186	370660.44	1346141.63	Аналитический метод	0.1	-
6187	370657.40	1346142.02	Аналитический метод	0.1	-
6188	370646.66	1346144.59	Аналитический метод	0.1	-
6189	370641.49	1346146.74	Аналитический метод	0.1	-
6190	370620.56	1346157.51	Аналитический метод	0.1	-
6191	370613.95	1346159.52	Аналитический метод	0.1	-
6192	370604.56	1346157.34	Аналитический метод	0.1	-
6193	370594.87	1346154.37	Аналитический метод	0.1	-
6194	370578.46	1346143.21	Аналитический метод	0.1	-
6195	370570.30	1346128.94	Аналитический метод	0.1	-
6196	370567.47	1346121.01	Аналитический метод	0.1	-
6197	370569.27	1346112.81	Аналитический метод	0.1	-
6198	370569.76	1346109.39	Аналитический метод	0.1	-
6199	370566.88	1346101.80	Аналитический метод	0.1	-
6200	370564.83	1346096.64	Аналитический метод	0.1	-
6201	370564.20	1346095.05	Аналитический метод	0.1	-
6202	370561.74	1346096.16	Аналитический метод	0.1	-
6203	370567.39	1346110.27	Аналитический метод	0.1	-
6204	370565.39	1346117.15	Аналитический метод	0.1	-
6205	370561.12	1346120.15	Аналитический метод	0.1	-
6206	370562.77	1346123.54	Аналитический метод	0.1	-
6207	370567.03	1346133.58	Аналитический метод	0.1	-
6208	370573.40	1346147.33	Аналитический метод	0.1	-
6209	370592.53	1346158.99	Аналитический метод	0.1	-
6210	370602.67	1346161.47	Аналитический метод	0.1	-

3. Сведения о характерных точках части (частей) границы объекта					
Обозначение характерных точек части границы	Координаты, м		Метод определения координат характерной точки	Средняя квадратическая погрешность положения характерной точки (Mt), м	Описание обозначения точки на местности (при наличии)
	X	Y			
1	2	3	4	5	6
6211	370612.86	1346164.06	Аналитический метод	0.1	-
6212	370614.50	1346167.03	Аналитический метод	0.1	-
6213	370623.31	1346162.85	Аналитический метод	0.1	-
6214	370644.01	1346152.19	Аналитический метод	0.1	-
6215	370648.52	1346150.32	Аналитический метод	0.1	-
6216	370658.48	1346147.93	Аналитический метод	0.1	-
6217	370672.87	1346146.08	Аналитический метод	0.1	-
6218	370681.31	1346143.66	Аналитический метод	0.1	-
6219	370681.81	1346143.54	Аналитический метод	0.1	-
6220	370681.82	1346143.54	Аналитический метод	0.1	-
6221	370682.08	1346143.52	Аналитический метод	0.1	-
6222	370682.34	1346143.51	Аналитический метод	0.1	-
6223	370682.86	1346143.57	Аналитический метод	0.1	-
6224	370683.36	1346143.73	Аналитический метод	0.1	-
6225	370683.60	1346143.83	Аналитический метод	0.1	-
6226	370683.82	1346143.96	Аналитический метод	0.1	-
6227	370684.24	1346144.27	Аналитический метод	0.1	-
6228	370684.60	1346144.65	Аналитический метод	0.1	-
6229	370684.88	1346145.09	Аналитический метод	0.1	-
6230	370685.09	1346145.57	Аналитический метод	0.1	-
6231	370685.21	1346146.07	Аналитический метод	0.1	-
6232	370685.24	1346146.60	Аналитический метод	0.1	-
6233	370685.18	1346147.11	Аналитический метод	0.1	-
6234	370685.03	1346147.61	Аналитический метод	0.1	-
6235	370684.80	1346148.08	Аналитический метод	0.1	-
6236	370684.49	1346148.50	Аналитический метод	0.1	-

3. Сведения о характерных точках части (частей) границы объекта					
Обозначение характерных точек части границы	Координаты, м		Метод определения координат характерной точки	Средняя квадратическая погрешность положения характерной точки (Mt), м	Описание обозначения точки на местности (при наличии)
	X	Y			
1	2	3	4	5	6
6237	370667.98	1346167.18	Аналитический метод	0.1	-
6238	370657.11	1346179.23	Аналитический метод	0.1	-
6239	370649.21	1346186.86	Аналитический метод	0.1	-
6240	370607.63	1346219.58	Аналитический метод	0.1	-
6241	370596.35	1346226.99	Аналитический метод	0.1	-
6242	370592.92	1346226.70	Аналитический метод	0.1	-
6243	370579.66	1346206.76	Аналитический метод	0.1	-
6244	370567.54	1346188.27	Аналитический метод	0.1	-
6245	370549.05	1346158.37	Аналитический метод	0.1	-
6246	370534.08	1346134.32	Аналитический метод	0.1	-
6247	370514.86	1346108.98	Аналитический метод	0.1	-
6248	370496.49	1346083.56	Аналитический метод	0.1	-
6249	370486.34	1346068.36	Аналитический метод	0.1	-
6250	370461.70	1346031.08	Аналитический метод	0.1	-
6251	370427.34	1345978.36	Аналитический метод	0.1	-
6252	370428.52	1345974.03	Аналитический метод	0.1	-
6253	370468.68	1345954.03	Аналитический метод	0.1	-
6254	370511.95	1345929.19	Аналитический метод	0.1	-
6255	370517.49	1345926.00	Аналитический метод	0.1	-
6132	370538.10	1345914.16	Аналитический метод	0.1	-
Часть 181					
6256	370121.76	1345497.91	Аналитический метод	0.1	-
6257	370137.52	1345494.93	Аналитический метод	0.1	-
6258	370175.37	1345495.03	Аналитический метод	0.1	-
6259	370197.58	1345496.10	Аналитический метод	0.1	-
6260	370203.11	1345497.09	Аналитический метод	0.1	-

3. Сведения о характерных точках части (частей) границы объекта					
Обозначение характерных точек части границы	Координаты, м		Метод определения координат характерной точки	Средняя квадратическая погрешность положения характерной точки (Mt), м	Описание обозначения точки на местности (при наличии)
	X	Y			
1	2	3	4	5	6
6261	370225.57	1345505.10	Аналитический метод	0.1	-
6262	370240.71	1345511.31	Аналитический метод	0.1	-
6263	370251.74	1345516.90	Аналитический метод	0.1	-
6264	370254.81	1345519.22	Аналитический метод	0.1	-
6265	370259.36	1345524.10	Аналитический метод	0.1	-
6266	370259.62	1345524.52	Аналитический метод	0.1	-
6267	370259.81	1345524.98	Аналитический метод	0.1	-
6268	370259.92	1345525.46	Аналитический метод	0.1	-
6269	370259.95	1345525.95	Аналитический метод	0.1	-
6270	370259.90	1345526.44	Аналитический метод	0.1	-
6271	370259.77	1345526.91	Аналитический метод	0.1	-
6272	370259.56	1345527.36	Аналитический метод	0.1	-
6273	370259.29	1345527.76	Аналитический метод	0.1	-
6274	370258.95	1345528.12	Аналитический метод	0.1	-
6275	370258.56	1345528.42	Аналитический метод	0.1	-
6276	370258.12	1345528.65	Аналитический метод	0.1	-
6277	370257.66	1345528.80	Аналитический метод	0.1	-
6278	370257.17	1345528.88	Аналитический метод	0.1	-
6279	370256.68	1345528.87	Аналитический метод	0.1	-
6280	370256.19	1345528.79	Аналитический метод	0.1	-
6281	370238.34	1345524.15	Аналитический метод	0.1	-
6282	370222.19	1345522.42	Аналитический метод	0.1	-
6283	370193.28	1345532.85	Аналитический метод	0.1	-
6284	370174.83	1345540.97	Аналитический метод	0.1	-
6285	370171.50	1345542.57	Аналитический метод	0.1	-
6286	370153.81	1345550.92	Аналитический метод	0.1	-

3. Сведения о характерных точках части (частей) границы объекта					
Обозначение характерных точек части границы	Координаты, м		Метод определения координат характерной точки	Средняя квадратическая погрешность положения характерной точки (Mt), м	Описание обозначения точки на местности (при наличии)
	X	Y			
1	2	3	4	5	6
6287	370150.18	1345559.38	Аналитический метод	0.1	-
6288	370143.15	1345575.77	Аналитический метод	0.1	-
6289	370138.00	1345578.64	Аналитический метод	0.1	-
6290	370132.84	1345581.51	Аналитический метод	0.1	-
6291	370127.38	1345583.65	Аналитический метод	0.1	-
6292	370122.25	1345582.68	Аналитический метод	0.1	-
6293	370122.10	1345582.21	Аналитический метод	0.1	-
6294	370117.13	1345565.42	Аналитический метод	0.1	-
6295	370112.78	1345533.46	Аналитический метод	0.1	-
6296	370109.19	1345515.06	Аналитический метод	0.1	-
6297	370110.62	1345511.09	Аналитический метод	0.1	-
6298	370115.90	1345504.39	Аналитический метод	0.1	-
6256	370121.76	1345497.91	Аналитический метод	0.1	-
Часть 182					
6299	370428.75	1345555.60	Аналитический метод	0.1	-
6300	370428.03	1345556.44	Аналитический метод	0.1	-
6301	370416.33	1345570.21	Аналитический метод	0.1	-
6302	370413.18	1345571.59	Аналитический метод	0.1	-
6303	370387.47	1345568.44	Аналитический метод	0.1	-
6304	370348.63	1345543.23	Аналитический метод	0.1	-
6305	370380.99	1345530.41	Аналитический метод	0.1	-
6306	370417.05	1345516.11	Аналитический метод	0.1	-
6307	370436.23	1345546.80	Аналитический метод	0.1	-
6299	370428.75	1345555.60	Аналитический метод	0.1	-
Часть 183					
6308	371119.82	1346817.66	Аналитический метод	0.1	-

3. Сведения о характерных точках части (частей) границы объекта					
Обозначение характерных точек части границы	Координаты, м		Метод определения координат характерной точки	Средняя квадратическая погрешность положения характерной точки (Mt), м	Описание обозначения точки на местности (при наличии)
	X	Y			
1	2	3	4	5	6
6309	371121.21	1346821.70	Аналитический метод	0.1	-
6310	371131.66	1346836.36	Аналитический метод	0.1	-
6311	371146.72	1346859.02	Аналитический метод	0.1	-
6312	371121.69	1346876.49	Аналитический метод	0.1	-
6313	371094.40	1346895.53	Аналитический метод	0.1	-
6314	371088.63	1346899.56	Аналитический метод	0.1	-
6315	371061.51	1346918.48	Аналитический метод	0.1	-
6316	371055.82	1346923.18	Аналитический метод	0.1	-
6317	371053.32	1346924.69	Аналитический метод	0.1	-
6318	371034.69	1346905.59	Аналитический метод	0.1	-
6319	371024.14	1346890.50	Аналитический метод	0.1	-
6320	370981.90	1346840.76	Аналитический метод	0.1	-
6321	370961.61	1346814.33	Аналитический метод	0.1	-
6322	370981.33	1346799.24	Аналитический метод	0.1	-
6323	370981.06	1346798.01	Аналитический метод	0.1	-
6324	371027.65	1346757.29	Аналитический метод	0.1	-
6325	371041.03	1346745.24	Аналитический метод	0.1	-
6326	371039.86	1346743.33	Аналитический метод	0.1	-
6327	371036.62	1346738.83	Аналитический метод	0.1	-
6328	370960.60	1346810.10	Аналитический метод	0.1	-
6329	370922.56	1346770.34	Аналитический метод	0.1	-
6330	370923.26	1346766.31	Аналитический метод	0.1	-
6331	370937.02	1346754.06	Аналитический метод	0.1	-
6332	370938.89	1346756.09	Аналитический метод	0.1	-
6333	370965.92	1346734.58	Аналитический метод	0.1	-
6334	370976.95	1346725.80	Аналитический метод	0.1	-

3. Сведения о характерных точках части (частей) границы объекта					
Обозначение характерных точек части границы	Координаты, м		Метод определения координат характерной точки	Средняя квадратическая погрешность положения характерной точки (Mt), м	Описание обозначения точки на местности (при наличии)
	X	Y			
1	2	3	4	5	6
6335	370997.77	1346708.48	Аналитический метод	0.1	-
6336	370993.79	1346703.21	Аналитический метод	0.1	-
6337	370991.84	1346696.46	Аналитический метод	0.1	-
6338	370990.61	1346691.00	Аналитический метод	0.1	-
6339	370990.70	1346689.88	Аналитический метод	0.1	-
6340	370992.07	1346685.94	Аналитический метод	0.1	-
6341	371020.36	1346667.29	Аналитический метод	0.1	-
6342	371025.72	1346675.06	Аналитический метод	0.1	-
6343	371039.87	1346697.60	Аналитический метод	0.1	-
6344	371042.99	1346702.57	Аналитический метод	0.1	-
6345	371047.03	1346699.68	Аналитический метод	0.1	-
6346	371059.32	1346719.15	Аналитический метод	0.1	-
6347	371096.88	1346780.88	Аналитический метод	0.1	-
6308	371119.82	1346817.66	Аналитический метод	0.1	-
Часть 184					
6348	370192.10	1345783.98	Аналитический метод	0.1	-
6349	370201.93	1345780.84	Аналитический метод	0.1	-
6350	370230.78	1345771.61	Аналитический метод	0.1	-
6351	370233.42	1345770.76	Аналитический метод	0.1	-
6352	370247.14	1345800.20	Аналитический метод	0.1	-
6353	370248.53	1345804.80	Аналитический метод	0.1	-
6354	370249.90	1345810.18	Аналитический метод	0.1	-
6355	370245.71	1345811.69	Аналитический метод	0.1	-
6356	370239.22	1345814.02	Аналитический метод	0.1	-
6357	370232.86	1345816.34	Аналитический метод	0.1	-
6358	370232.43	1345816.52	Аналитический метод	0.1	-

3. Сведения о характерных точках части (частей) границы объекта					
Обозначение характерных точек части границы	Координаты, м		Метод определения координат характерной точки	Средняя квадратическая погрешность положения характерной точки (Mt), м	Описание обозначения точки на местности (при наличии)
	X	Y			
1	2	3	4	5	6
6359	370224.62	1345819.35	Аналитический метод	0.1	-
6360	370221.29	1345820.59	Аналитический метод	0.1	-
6361	370213.08	1345823.38	Аналитический метод	0.1	-
6362	370210.52	1345826.07	Аналитический метод	0.1	-
6363	370208.40	1345827.29	Аналитический метод	0.1	-
6364	370203.01	1345831.94	Аналитический метод	0.1	-
6365	370199.37	1345823.25	Аналитический метод	0.1	-
6366	370196.91	1345816.90	Аналитический метод	0.1	-
6367	370194.03	1345818.02	Аналитический метод	0.1	-
6368	370192.36	1345815.25	Аналитический метод	0.1	-
6369	370190.81	1345812.69	Аналитический метод	0.1	-
6370	370190.80	1345812.36	Аналитический метод	0.1	-
6371	370190.63	1345808.39	Аналитический метод	0.1	-
6372	370197.94	1345807.34	Аналитический метод	0.1	-
6348	370192.10	1345783.98	Аналитический метод	0.1	-
Часть 185					
6373	370774.02	1346112.27	Аналитический метод	0.1	-
6374	370785.32	1346126.32	Аналитический метод	0.1	-
6375	370791.35	1346122.09	Аналитический метод	0.1	-
6376	370803.61	1346139.75	Аналитический метод	0.1	-
6377	370799.32	1346142.50	Аналитический метод	0.1	-
6378	370804.74	1346149.32	Аналитический метод	0.1	-
6379	370807.56	1346152.10	Аналитический метод	0.1	-
6380	370805.52	1346156.35	Аналитический метод	0.1	-
6381	370784.17	1346176.40	Аналитический метод	0.1	-
6382	370769.07	1346190.29	Аналитический метод	0.1	-

3. Сведения о характерных точках части (частей) границы объекта					
Обозначение характерных точек части границы	Координаты, м		Метод определения координат характерной точки	Средняя квадратическая погрешность положения характерной точки (Mt), м	Описание обозначения точки на местности (при наличии)
	X	Y			
1	2	3	4	5	6
6383	370755.29	1346170.42	Аналитический метод	0.1	-
6384	370744.06	1346153.05	Аналитический метод	0.1	-
6385	370733.17	1346135.18	Аналитический метод	0.1	-
6386	370722.28	1346117.31	Аналитический метод	0.1	-
6387	370723.57	1346114.28	Аналитический метод	0.1	-
6388	370735.39	1346103.18	Аналитический метод	0.1	-
6389	370742.43	1346098.21	Аналитический метод	0.1	-
6390	370757.99	1346087.24	Аналитический метод	0.1	-
6391	370761.42	1346096.61	Аналитический метод	0.1	-
6373	370774.02	1346112.27	Аналитический метод	0.1	-
Часть 186					
6392	370545.66	1346274.51	Аналитический метод	0.1	-
6393	370545.99	1346269.40	Аналитический метод	0.1	-
6394	370563.05	1346257.49	Аналитический метод	0.1	-
6395	370611.46	1346224.83	Аналитический метод	0.1	-
6396	370653.48	1346191.75	Аналитический метод	0.1	-
6397	370661.78	1346183.74	Аналитический метод	0.1	-
6398	370672.82	1346171.50	Аналитический метод	0.1	-
6399	370713.63	1346125.34	Аналитический метод	0.1	-
6400	370718.33	1346125.59	Аналитический метод	0.1	-
6401	370743.64	1346161.44	Аналитический метод	0.1	-
6402	370755.48	1346178.12	Аналитический метод	0.1	-
6403	370765.97	1346193.42	Аналитический метод	0.1	-
6404	370722.18	1346237.62	Аналитический метод	0.1	-
6405	370711.05	1346247.86	Аналитический метод	0.1	-
6406	370648.81	1346301.64	Аналитический метод	0.1	-

3. Сведения о характерных точках части (частей) границы объекта					
Обозначение характерных точек части границы	Координаты, м		Метод определения координат характерной точки	Средняя квадратическая погрешность положения характерной точки (Mt), м	Описание обозначения точки на местности (при наличии)
	X	Y			
1	2	3	4	5	6
6407	370625.99	1346323.24	Аналитический метод	0.1	-
6408	370606.10	1346340.23	Аналитический метод	0.1	-
6409	370603.17	1346340.21	Аналитический метод	0.1	-
6410	370600.90	1346338.87	Аналитический метод	0.1	-
6411	370579.15	1346314.27	Аналитический метод	0.1	-
6412	370564.22	1346296.40	Аналитический метод	0.1	-
6413	370553.91	1346284.30	Аналитический метод	0.1	-
6392	370545.66	1346274.51	Аналитический метод	0.1	-
Часть 187					
6414	369917.39	1338253.31	Аналитический метод	0.1	-
6415	369912.84	1338245.71	Аналитический метод	0.1	-
6416	369899.54	1338223.54	Аналитический метод	0.1	-
6417	369897.74	1338221.38	Аналитический метод	0.1	-
6418	369900.72	1338216.53	Аналитический метод	0.1	-
6419	369911.10	1338218.92	Аналитический метод	0.1	-
6420	369964.12	1338230.62	Аналитический метод	0.1	-
6421	369974.37	1338233.11	Аналитический метод	0.1	-
6422	369974.41	1338232.37	Аналитический метод	0.1	-
6423	369998.50	1338234.92	Аналитический метод	0.1	-
6424	370019.69	1338236.47	Аналитический метод	0.1	-
6425	370028.37	1338237.15	Аналитический метод	0.1	-
6426	370028.30	1338239.20	Аналитический метод	0.1	-
6427	370066.01	1338243.26	Аналитический метод	0.1	-
6428	370069.43	1338272.79	Аналитический метод	0.1	-
6429	370073.88	1338313.85	Аналитический метод	0.1	-
6430	370043.95	1338312.16	Аналитический метод	0.1	-

3. Сведения о характерных точках части (частей) границы объекта					
Обозначение характерных точек части границы	Координаты, м		Метод определения координат характерной точки	Средняя квадратическая погрешность положения характерной точки (Mt), м	Описание обозначения точки на местности (при наличии)
	X	Y			
1	2	3	4	5	6
6431	370027.99	1338311.31	Аналитический метод	0.1	-
6432	370021.33	1338311.31	Аналитический метод	0.1	-
6433	370020.15	1338310.06	Аналитический метод	0.1	-
6434	369994.28	1338310.76	Аналитический метод	0.1	-
6435	369994.27	1338307.08	Аналитический метод	0.1	-
6436	369992.27	1338306.98	Аналитический метод	0.1	-
6437	369991.52	1338310.89	Аналитический метод	0.1	-
6438	369969.93	1338309.53	Аналитический метод	0.1	-
6439	369944.14	1338306.33	Аналитический метод	0.1	-
6440	369938.51	1338305.17	Аналитический метод	0.1	-
6441	369934.06	1338301.26	Аналитический метод	0.1	-
6442	369933.08	1338298.44	Аналитический метод	0.1	-
6414	369917.39	1338253.31	Аналитический метод	0.1	-
Часть 188					
6443	376061.53	1333916.39	Аналитический метод	0.1	-
6444	376059.24	1333930.97	Аналитический метод	0.1	-
6445	376064.86	1333953.89	Аналитический метод	0.1	-
6446	376052.18	1333968.19	Аналитический метод	0.1	-
6447	376052.75	1333975.99	Аналитический метод	0.1	-
6448	376026.29	1333977.50	Аналитический метод	0.1	-
6449	375999.42	1333979.55	Аналитический метод	0.1	-
6450	375976.13	1333980.64	Аналитический метод	0.1	-
6451	375955.41	1333988.49	Аналитический метод	0.1	-
6452	375930.09	1333997.58	Аналитический метод	0.1	-
6453	375893.19	1334010.82	Аналитический метод	0.1	-
6454	375882.94	1333983.07	Аналитический метод	0.1	-

3. Сведения о характерных точках части (частей) границы объекта					
Обозначение характерных точек части границы	Координаты, м		Метод определения координат характерной точки	Средняя квадратическая погрешность положения характерной точки (Mt), м	Описание обозначения точки на местности (при наличии)
	X	Y			
1	2	3	4	5	6
6455	375872.71	1333955.22	Аналитический метод	0.1	-
6456	375909.85	1333941.23	Аналитический метод	0.1	-
6457	375934.69	1333931.88	Аналитический метод	0.1	-
6458	375937.82	1333930.83	Аналитический метод	0.1	-
6459	375964.78	1333922.06	Аналитический метод	0.1	-
6460	375995.22	1333919.77	Аналитический метод	0.1	-
6461	376021.85	1333918.03	Аналитический метод	0.1	-
6443	376061.53	1333916.39	Аналитический метод	0.1	-
Часть 189					
6462	385247.16	1336933.49	Аналитический метод	0.1	-
6463	385234.90	1336934.60	Аналитический метод	0.1	-
6464	385224.65	1336935.53	Аналитический метод	0.1	-
6465	385206.07	1336933.59	Аналитический метод	0.1	-
6466	385181.36	1336931.02	Аналитический метод	0.1	-
6467	385181.35	1336925.62	Аналитический метод	0.1	-
6468	385161.93	1336924.57	Аналитический метод	0.1	-
6469	385161.34	1336932.01	Аналитический метод	0.1	-
6470	385160.80	1336938.93	Аналитический метод	0.1	-
6471	385172.21	1336940.46	Аналитический метод	0.1	-
6472	385213.99	1336946.06	Аналитический метод	0.1	-
6473	385224.57	1336947.17	Аналитический метод	0.1	-
6474	385246.42	1336945.19	Аналитический метод	0.1	-
6475	385246.14	1336949.60	Аналитический метод	0.1	-
6476	385240.71	1337005.35	Аналитический метод	0.1	-
6477	385231.36	1337026.58	Аналитический метод	0.1	-
6478	385148.02	1337019.94	Аналитический метод	0.1	-

3. Сведения о характерных точках части (частей) границы объекта					
Обозначение характерных точек части границы	Координаты, м		Метод определения координат характерной точки	Средняя квадратическая погрешность положения характерной точки (Mt), м	Описание обозначения точки на местности (при наличии)
	X	Y			
1	2	3	4	5	6
6479	385147.86	1337021.53	Аналитический метод	0.1	-
6480	385133.27	1337020.23	Аналитический метод	0.1	-
6481	385132.73	1337026.21	Аналитический метод	0.1	-
6482	385132.00	1337034.40	Аналитический метод	0.1	-
6483	385110.49	1337031.44	Аналитический метод	0.1	-
6484	385102.11	1337030.90	Аналитический метод	0.1	-
6485	385100.87	1337030.80	Аналитический метод	0.1	-
6486	385103.32	1337000.10	Аналитический метод	0.1	-
6487	385104.52	1337000.20	Аналитический метод	0.1	-
6488	385106.89	1336970.03	Аналитический метод	0.1	-
6489	385107.05	1336946.97	Аналитический метод	0.1	-
6490	385107.10	1336940.31	Аналитический метод	0.1	-
6491	385108.80	1336933.48	Аналитический метод	0.1	-
6492	385109.00	1336926.98	Аналитический метод	0.1	-
6493	385110.82	1336921.81	Аналитический метод	0.1	-
6494	385111.30	1336904.76	Аналитический метод	0.1	-
6495	385111.33	1336901.33	Аналитический метод	0.1	-
6496	385111.61	1336893.56	Аналитический метод	0.1	-
6497	385111.77	1336889.06	Аналитический метод	0.1	-
6498	385111.84	1336887.02	Аналитический метод	0.1	-
6499	385111.98	1336883.13	Аналитический метод	0.1	-
6500	385145.84	1336891.20	Аналитический метод	0.1	-
6501	385181.39	1336897.05	Аналитический метод	0.1	-
6502	385181.30	1336900.75	Аналитический метод	0.1	-
6503	385234.68	1336910.47	Аналитический метод	0.1	-
6504	385248.56	1336911.35	Аналитический метод	0.1	-

3. Сведения о характерных точках части (частей) границы объекта					
Обозначение характерных точек части границы	Координаты, м		Метод определения координат характерной точки	Средняя квадратическая погрешность положения характерной точки (Mt), м	Описание обозначения точки на местности (при наличии)
	X	Y			
1	2	3	4	5	6
6462	385247.16	1336933.49	Аналитический метод	0.1	-
Часть 190					
6505	385228.14	1337033.88	Аналитический метод	0.1	-
6506	385226.06	1337038.60	Аналитический метод	0.1	-
6507	385218.67	1337049.07	Аналитический метод	0.1	-
6508	385205.95	1337062.34	Аналитический метод	0.1	-
6509	385192.28	1337071.86	Аналитический метод	0.1	-
6510	385148.14	1337074.39	Аналитический метод	0.1	-
6511	385120.26	1337064.34	Аналитический метод	0.1	-
6512	385113.70	1337061.97	Аналитический метод	0.1	-
6513	385099.74	1337057.75	Аналитический метод	0.1	-
6514	385098.72	1337057.76	Аналитический метод	0.1	-
6515	385098.73	1337057.57	Аналитический метод	0.1	-
6516	385100.59	1337034.25	Аналитический метод	0.1	-
6517	385101.81	1337034.35	Аналитический метод	0.1	-
6518	385122.12	1337037.07	Аналитический метод	0.1	-
6519	385135.61	1337038.93	Аналитический метод	0.1	-
6520	385136.71	1337026.57	Аналитический метод	0.1	-
6521	385220.11	1337033.24	Аналитический метод	0.1	-
6505	385228.14	1337033.88	Аналитический метод	0.1	-
Часть 191					
6522	385101.72	1336977.33	Аналитический метод	0.1	-
6523	385099.60	1336997.51	Аналитический метод	0.1	-
6524	385098.42	1337009.27	Аналитический метод	0.1	-
6525	385096.52	1337029.28	Аналитический метод	0.1	-
6526	385094.21	1337050.25	Аналитический метод	0.1	-

3. Сведения о характерных точках части (частей) границы объекта					
Обозначение характерных точек части границы	Координаты, м		Метод определения координат характерной точки	Средняя квадратическая погрешность положения характерной точки (Mt), м	Описание обозначения точки на местности (при наличии)
	X	Y			
1	2	3	4	5	6
6527	385087.53	1337049.23	Аналитический метод	0.1	-
6528	385086.27	1337057.83	Аналитический метод	0.1	-
6529	385084.90	1337066.95	Аналитический метод	0.1	-
6530	385081.79	1337066.98	Аналитический метод	0.1	-
6531	385077.48	1337067.03	Аналитический метод	0.1	-
6532	385054.66	1337067.38	Аналитический метод	0.1	-
6533	385046.33	1337057.62	Аналитический метод	0.1	-
6534	385045.24	1337056.33	Аналитический метод	0.1	-
6535	385032.77	1337053.88	Аналитический метод	0.1	-
6536	385013.25	1337022.45	Аналитический метод	0.1	-
6537	385031.61	1337017.91	Аналитический метод	0.1	-
6538	385059.73	1337025.60	Аналитический метод	0.1	-
6539	385060.23	1337023.77	Аналитический метод	0.1	-
6540	385062.14	1337005.84	Аналитический метод	0.1	-
6541	385066.60	1337006.23	Аналитический метод	0.1	-
6542	385068.49	1336993.75	Аналитический метод	0.1	-
6543	385076.92	1336925.49	Аналитический метод	0.1	-
6544	385081.09	1336921.78	Аналитический метод	0.1	-
6545	385084.10	1336904.70	Аналитический метод	0.1	-
6546	385085.25	1336882.90	Аналитический метод	0.1	-
6547	385086.81	1336882.51	Аналитический метод	0.1	-
6548	385103.12	1336886.33	Аналитический метод	0.1	-
6549	385105.06	1336886.78	Аналитический метод	0.1	-
6550	385104.11	1336908.11	Аналитический метод	0.1	-
6551	385103.50	1336923.70	Аналитический метод	0.1	-
6552	385102.43	1336943.41	Аналитический метод	0.1	-

3. Сведения о характерных точках части (частей) границы объекта					
Обозначение характерных точек части границы	Координаты, м		Метод определения координат характерной точки	Средняя квадратическая погрешность положения характерной точки (Mt), м	Описание обозначения точки на местности (при наличии)
	X	Y			
1	2	3	4	5	6
6522	385101.72	1336977.33	Аналитический метод	0.1	-
Часть 192					
6553	385302.86	1336796.12	Аналитический метод	0.1	-
6554	385297.71	1336809.68	Аналитический метод	0.1	-
6555	385293.88	1336817.49	Аналитический метод	0.1	-
6556	385285.60	1336825.80	Аналитический метод	0.1	-
6557	385270.39	1336827.79	Аналитический метод	0.1	-
6558	385258.63	1336824.17	Аналитический метод	0.1	-
6559	385257.58	1336833.83	Аналитический метод	0.1	-
6560	385253.35	1336872.72	Аналитический метод	0.1	-
6561	385250.82	1336872.19	Аналитический метод	0.1	-
6562	385225.09	1336866.82	Аналитический метод	0.1	-
6563	385190.94	1336859.69	Аналитический метод	0.1	-
6564	385169.03	1336857.27	Аналитический метод	0.1	-
6565	385153.25	1336852.12	Аналитический метод	0.1	-
6566	385153.10	1336852.06	Аналитический метод	0.1	-
6567	385159.83	1336834.83	Аналитический метод	0.1	-
6568	385163.31	1336823.79	Аналитический метод	0.1	-
6569	385170.38	1336799.49	Аналитический метод	0.1	-
6570	385172.13	1336797.89	Аналитический метод	0.1	-
6571	385179.64	1336797.78	Аналитический метод	0.1	-
6572	385186.71	1336797.87	Аналитический метод	0.1	-
6573	385192.77	1336780.93	Аналитический метод	0.1	-
6574	385196.66	1336782.34	Аналитический метод	0.1	-
6575	385201.01	1336774.23	Аналитический метод	0.1	-
6576	385204.40	1336765.58	Аналитический метод	0.1	-

3. Сведения о характерных точках части (частей) границы объекта					
Обозначение характерных точек части границы	Координаты, м		Метод определения координат характерной точки	Средняя квадратическая погрешность положения характерной точки (Mt), м	Описание обозначения точки на местности (при наличии)
	X	Y			
1	2	3	4	5	6
6577	385206.14	1336766.31	Аналитический метод	0.1	-
6578	385223.38	1336773.51	Аналитический метод	0.1	-
6579	385221.02	1336780.53	Аналитический метод	0.1	-
6580	385226.67	1336782.68	Аналитический метод	0.1	-
6581	385231.82	1336769.12	Аналитический метод	0.1	-
6582	385296.49	1336793.70	Аналитический метод	0.1	-
6553	385302.86	1336796.12	Аналитический метод	0.1	-
Часть 193					
6583	370070.75	1338223.03	Аналитический метод	0.1	-
6584	370059.70	1338224.60	Аналитический метод	0.1	-
6585	370048.96	1338225.14	Аналитический метод	0.1	-
6586	370037.97	1338225.23	Аналитический метод	0.1	-
6587	370027.38	1338225.31	Аналитический метод	0.1	-
6588	370027.37	1338228.42	Аналитический метод	0.1	-
6589	370010.91	1338227.14	Аналитический метод	0.1	-
6590	370001.95	1338226.45	Аналитический метод	0.1	-
6591	369972.55	1338224.17	Аналитический метод	0.1	-
6592	369955.29	1338219.00	Аналитический метод	0.1	-
6593	369927.00	1338214.92	Аналитический метод	0.1	-
6594	369927.13	1338212.96	Аналитический метод	0.1	-
6595	369892.14	1338205.44	Аналитический метод	0.1	-
6596	369903.62	1338154.96	Аналитический метод	0.1	-
6597	369911.85	1338129.17	Аналитический метод	0.1	-
6598	369917.01	1338123.25	Аналитический метод	0.1	-
6599	369921.92	1338118.76	Аналитический метод	0.1	-
6600	369924.52	1338118.17	Аналитический метод	0.1	-

3. Сведения о характерных точках части (частей) границы объекта					
Обозначение характерных точек части границы	Координаты, м		Метод определения координат характерной точки	Средняя квадратическая погрешность положения характерной точки (Mt), м	Описание обозначения точки на местности (при наличии)
	X	Y			
1	2	3	4	5	6
6601	369928.50	1338118.36	Аналитический метод	0.1	-
6602	369932.09	1338118.78	Аналитический метод	0.1	-
6603	369936.35	1338119.65	Аналитический метод	0.1	-
6604	369967.88	1338131.57	Аналитический метод	0.1	-
6605	369980.86	1338135.98	Аналитический метод	0.1	-
6606	369993.64	1338141.41	Аналитический метод	0.1	-
6607	370002.19	1338146.25	Аналитический метод	0.1	-
6608	370013.04	1338147.38	Аналитический метод	0.1	-
6609	370013.58	1338147.43	Аналитический метод	0.1	-
6610	370014.23	1338147.49	Аналитический метод	0.1	-
6611	370026.51	1338148.61	Аналитический метод	0.1	-
6612	370027.34	1338148.69	Аналитический метод	0.1	-
6613	370051.88	1338152.98	Аналитический метод	0.1	-
6614	370060.67	1338154.51	Аналитический метод	0.1	-
6615	370061.96	1338154.54	Аналитический метод	0.1	-
6616	370086.90	1338155.02	Аналитический метод	0.1	-
6617	370098.62	1338155.54	Аналитический метод	0.1	-
6618	370100.31	1338155.62	Аналитический метод	0.1	-
6619	370111.15	1338157.48	Аналитический метод	0.1	-
6620	370129.92	1338160.71	Аналитический метод	0.1	-
6621	370130.06	1338164.78	Аналитический метод	0.1	-
6622	370140.09	1338170.73	Аналитический метод	0.1	-
6623	370175.80	1338172.99	Аналитический метод	0.1	-
6624	370185.12	1338175.12	Аналитический метод	0.1	-
6625	370191.35	1338177.87	Аналитический метод	0.1	-
6626	370198.45	1338206.62	Аналитический метод	0.1	-

3. Сведения о характерных точках части (частей) границы объекта					
Обозначение характерных точек части границы	Координаты, м		Метод определения координат характерной точки	Средняя квадратическая погрешность положения характерной точки (Mt), м	Описание обозначения точки на местности (при наличии)
	X	Y			
1	2	3	4	5	6
6627	370198.66	1338211.51	Аналитический метод	0.1	-
6628	370199.81	1338239.03	Аналитический метод	0.1	-
6629	370187.03	1338279.09	Аналитический метод	0.1	-
6630	370179.42	1338342.13	Аналитический метод	0.1	-
6631	370164.79	1338340.75	Аналитический метод	0.1	-
6632	370125.01	1338336.17	Аналитический метод	0.1	-
6633	370087.72	1338328.11	Аналитический метод	0.1	-
6634	370083.21	1338300.36	Аналитический метод	0.1	-
6635	370079.70	1338279.37	Аналитический метод	0.1	-
6636	370075.25	1338253.58	Аналитический метод	0.1	-
6637	370071.80	1338229.77	Аналитический метод	0.1	-
6583	370070.75	1338223.03	Аналитический метод	0.1	-
Часть 194					
6638	370031.04	1338316.42	Аналитический метод	0.1	-
6639	370042.91	1338316.93	Аналитический метод	0.1	-
6640	370055.28	1338317.77	Аналитический метод	0.1	-
6641	370074.78	1338320.20	Аналитический метод	0.1	-
6642	370076.46	1338341.20	Аналитический метод	0.1	-
6643	370111.24	1338338.21	Аналитический метод	0.1	-
6644	370125.20	1338344.92	Аналитический метод	0.1	-
6645	370125.77	1338346.32	Аналитический метод	0.1	-
6646	370150.80	1338346.11	Аналитический метод	0.1	-
6647	370178.74	1338347.70	Аналитический метод	0.1	-
6648	370171.48	1338472.28	Аналитический метод	0.1	-
6649	370167.55	1338475.11	Аналитический метод	0.1	-
6650	370143.58	1338473.80	Аналитический метод	0.1	-

3. Сведения о характерных точках части (частей) границы объекта					
Обозначение характерных точек части границы	Координаты, м		Метод определения координат характерной точки	Средняя квадратическая погрешность положения характерной точки (Mt), м	Описание обозначения точки на местности (при наличии)
	X	Y			
1	2	3	4	5	6
6651	370143.94	1338468.33	Аналитический метод	0.1	-
6652	369980.52	1338445.57	Аналитический метод	0.1	-
6653	369957.76	1338392.87	Аналитический метод	0.1	-
6654	369920.22	1338389.48	Аналитический метод	0.1	-
6655	369778.42	1338376.67	Аналитический метод	0.1	-
6656	369790.67	1338340.19	Аналитический метод	0.1	-
6657	369798.15	1338320.94	Аналитический метод	0.1	-
6658	369803.12	1338310.03	Аналитический метод	0.1	-
6659	369808.37	1338310.01	Аналитический метод	0.1	-
6660	369832.20	1338309.89	Аналитический метод	0.1	-
6661	369852.71	1338310.32	Аналитический метод	0.1	-
6662	369869.52	1338313.61	Аналитический метод	0.1	-
6663	369871.58	1338309.71	Аналитический метод	0.1	-
6664	369885.83	1338311.82	Аналитический метод	0.1	-
6665	369889.97	1338312.77	Аналитический метод	0.1	-
6666	369930.76	1338317.73	Аналитический метод	0.1	-
6667	369931.26	1338311.22	Аналитический метод	0.1	-
6668	369966.54	1338315.50	Аналитический метод	0.1	-
6669	369994.67	1338317.63	Аналитический метод	0.1	-
6670	369994.79	1338320.27	Аналитический метод	0.1	-
6671	369996.90	1338344.91	Аналитический метод	0.1	-
6672	369998.58	1338356.98	Аналитический метод	0.1	-
6673	370019.13	1338383.73	Аналитический метод	0.1	-
6674	370034.62	1338382.28	Аналитический метод	0.1	-
6675	370033.00	1338376.00	Аналитический метод	0.1	-
6676	370047.32	1338374.07	Аналитический метод	0.1	-

3. Сведения о характерных точках части (частей) границы объекта					
Обозначение характерных точек части границы	Координаты, м		Метод определения координат характерной точки	Средняя квадратическая погрешность положения характерной точки (Mt), м	Описание обозначения точки на местности (при наличии)
	X	Y			
1	2	3	4	5	6
6677	370046.19	1338337.19	Аналитический метод	0.1	-
6678	370029.74	1338338.52	Аналитический метод	0.1	-
6679	370029.89	1338340.45	Аналитический метод	0.1	-
6680	370012.77	1338342.76	Аналитический метод	0.1	-
6681	370013.70	1338349.70	Аналитический метод	0.1	-
6682	370002.80	1338351.16	Аналитический метод	0.1	-
6683	370001.87	1338344.24	Аналитический метод	0.1	-
6684	370001.04	1338344.34	Аналитический метод	0.1	-
6685	370000.40	1338335.43	Аналитический метод	0.1	-
6686	370000.30	1338319.05	Аналитический метод	0.1	-
6687	370000.59	1338318.67	Аналитический метод	0.1	-
6688	370002.56	1338317.97	Аналитический метод	0.1	-
6689	370018.22	1338316.09	Аналитический метод	0.1	-
6690	370023.50	1338316.19	Аналитический метод	0.1	-
6638	370031.04	1338316.42	Аналитический метод	0.1	-
Часть 195					
6691	369891.45	1338229.50	Аналитический метод	0.1	-
6692	369898.60	1338241.42	Аналитический метод	0.1	-
6693	369904.26	1338250.86	Аналитический метод	0.1	-
6694	369908.32	1338257.62	Аналитический метод	0.1	-
6695	369923.33	1338300.84	Аналитический метод	0.1	-
6696	369916.95	1338308.77	Аналитический метод	0.1	-
6697	369885.02	1338304.93	Аналитический метод	0.1	-
6698	369856.18	1338301.76	Аналитический метод	0.1	-
6699	369855.91	1338303.36	Аналитический метод	0.1	-
6700	369817.12	1338301.26	Аналитический метод	0.1	-

3. Сведения о характерных точках части (частей) границы объекта					
Обозначение характерных точек части границы	Координаты, м		Метод определения координат характерной точки	Средняя квадратическая погрешность положения характерной точки (Mt), м	Описание обозначения точки на местности (при наличии)
	X	Y			
1	2	3	4	5	6
6701	369807.36	1338300.73	Аналитический метод	0.1	-
6702	369808.46	1338298.33	Аналитический метод	0.1	-
6703	369822.43	1338267.54	Аналитический метод	0.1	-
6704	369837.06	1338232.96	Аналитический метод	0.1	-
6705	369845.58	1338211.97	Аналитический метод	0.1	-
6706	369861.49	1338212.39	Аналитический метод	0.1	-
6707	369862.20	1338210.30	Аналитический метод	0.1	-
6708	369879.52	1338216.18	Аналитический метод	0.1	-
6691	369891.45	1338229.50	Аналитический метод	0.1	-
Часть 196					
6709	369898.22	1338159.28	Аналитический метод	0.1	-
6710	369896.24	1338165.52	Аналитический метод	0.1	-
6711	369889.07	1338188.23	Аналитический метод	0.1	-
6712	369882.48	1338200.85	Аналитический метод	0.1	-
6713	369881.68	1338205.00	Аналитический метод	0.1	-
6714	369865.37	1338200.96	Аналитический метод	0.1	-
6715	369865.86	1338199.51	Аналитический метод	0.1	-
6716	369854.08	1338191.94	Аналитический метод	0.1	-
6717	369854.98	1338190.02	Аналитический метод	0.1	-
6718	369867.89	1338162.29	Аналитический метод	0.1	-
6719	369884.69	1338126.44	Аналитический метод	0.1	-
6720	369891.85	1338113.54	Аналитический метод	0.1	-
6721	369897.39	1338115.92	Аналитический метод	0.1	-
6722	369907.06	1338118.58	Аналитический метод	0.1	-
6723	369910.28	1338119.46	Аналитический метод	0.1	-
6724	369910.64	1338120.12	Аналитический метод	0.1	-

3. Сведения о характерных точках части (частей) границы объекта					
Обозначение характерных точек части границы	Координаты, м		Метод определения координат характерной точки	Средняя квадратическая погрешность положения характерной точки (Mt), м	Описание обозначения точки на местности (при наличии)
	X	Y			
1	2	3	4	5	6
6725	369899.96	1338153.80	Аналитический метод	0.1	-
6709	369898.22	1338159.28	Аналитический метод	0.1	-
Часть 197					
6726	372223.42	1336124.00	Аналитический метод	0.1	-
6727	372267.22	1336230.36	Аналитический метод	0.1	-
6728	372343.97	1336472.84	Аналитический метод	0.1	-
6729	372361.93	1336529.59	Аналитический метод	0.1	-
6730	372405.89	1336636.44	Аналитический метод	0.1	-
6731	372501.78	1336768.48	Аналитический метод	0.1	-
6732	372517.46	1336806.22	Аналитический метод	0.1	-
6733	372521.53	1336816.02	Аналитический метод	0.1	-
6734	372544.33	1336870.86	Аналитический метод	0.1	-
6735	372555.08	1336896.72	Аналитический метод	0.1	-
6736	372568.11	1336928.12	Аналитический метод	0.1	-
6737	372587.57	1336996.98	Аналитический метод	0.1	-
6738	372666.36	1337123.73	Аналитический метод	0.1	-
6739	372697.08	1337325.28	Аналитический метод	0.1	-
6740	371967.78	1337956.20	Аналитический метод	0.1	-
6741	371967.78	1337956.20	Аналитический метод	0.1	-
6742	371791.72	1337738.98	Аналитический метод	0.1	-
6743	371652.80	1337567.58	Аналитический метод	0.1	-
6744	371506.35	1337386.89	Аналитический метод	0.1	-
6745	371264.79	1337111.08	Аналитический метод	0.1	-
6746	371302.51	1337079.23	Аналитический метод	0.1	-
6747	371894.23	1336545.45	Аналитический метод	0.1	-
6748	371839.02	1336470.01	Аналитический метод	0.1	-

3. Сведения о характерных точках части (частей) границы объекта					
Обозначение характерных точек части границы	Координаты, м		Метод определения координат характерной точки	Средняя квадратическая погрешность положения характерной точки (Mt), м	Описание обозначения точки на местности (при наличии)
	X	Y			
1	2	3	4	5	6
6726	372223.42	1336124.00	Аналитический метод	0.1	-
Часть 198					
6749	401461.98	1348374.37	Аналитический метод	0.1	-
6750	401326.96	1348412.79	Аналитический метод	0.1	-
6751	401323.60	1348402.64	Аналитический метод	0.1	-
6752	401305.25	1348347.30	Аналитический метод	0.1	-
6753	401295.31	1348317.32	Аналитический метод	0.1	-
6754	401359.50	1348298.96	Аналитический метод	0.1	-
6755	401380.66	1348293.36	Аналитический метод	0.1	-
6756	401381.66	1348288.32	Аналитический метод	0.1	-
6757	401397.48	1348284.52	Аналитический метод	0.1	-
6758	401413.87	1348293.00	Аналитический метод	0.1	-
6749	401461.98	1348374.37	Аналитический метод	0.1	-
Часть 199					
6759	401469.51	1348074.76	Аналитический метод	0.1	-
6760	401523.18	1348047.21	Аналитический метод	0.1	-
6761	401549.00	1348117.78	Аналитический метод	0.1	-
6762	401589.47	1348102.05	Аналитический метод	0.1	-
6763	401595.90	1348118.12	Аналитический метод	0.1	-
6764	401633.04	1348107.63	Аналитический метод	0.1	-
6765	401639.21	1348141.00	Аналитический метод	0.1	-
6766	401645.57	1348175.42	Аналитический метод	0.1	-
6767	401607.02	1348186.11	Аналитический метод	0.1	-
6768	401587.75	1348191.46	Аналитический метод	0.1	-
6769	401561.19	1348198.83	Аналитический метод	0.1	-
6770	401541.51	1348204.29	Аналитический метод	0.1	-

3. Сведения о характерных точках части (частей) границы объекта					
Обозначение характерных точек части границы	Координаты, м		Метод определения координат характерной точки	Средняя квадратическая погрешность положения характерной точки (Mt), м	Описание обозначения точки на местности (при наличии)
	X	Y			
1	2	3	4	5	6
6771	401518.51	1348210.67	Аналитический метод	0.1	-
6772	401497.39	1348152.09	Аналитический метод	0.1	-
6773	401484.33	1348115.86	Аналитический метод	0.1	-
6759	401469.51	1348074.76	Аналитический метод	0.1	-
Часть 200					
6774	401488.34	1348162.37	Аналитический метод	0.1	-
6775	401498.65	1348190.96	Аналитический метод	0.1	-
6776	401484.72	1348193.93	Аналитический метод	0.1	-
6777	401485.39	1348199.50	Аналитический метод	0.1	-
6778	401483.48	1348198.35	Аналитический метод	0.1	-
6779	401482.97	1348199.21	Аналитический метод	0.1	-
6780	401485.47	1348200.72	Аналитический метод	0.1	-
6781	401486.65	1348210.02	Аналитический метод	0.1	-
6782	401458.97	1348217.01	Аналитический метод	0.1	-
6783	401447.31	1348176.53	Аналитический метод	0.1	-
6784	401472.69	1348169.37	Аналитический метод	0.1	-
6774	401488.34	1348162.37	Аналитический метод	0.1	-
Часть 201					
6785	379111.36	1340840.24	Аналитический метод	0.1	-
6786	378978.44	1340807.22	Аналитический метод	0.1	-
6787	378909.30	1340788.78	Аналитический метод	0.1	-
6788	378723.64	1340739.25	Аналитический метод	0.1	-
6789	378799.44	1340735.11	Аналитический метод	0.1	-
6790	378889.58	1340728.79	Аналитический метод	0.1	-
6791	378926.11	1340726.76	Аналитический метод	0.1	-
6792	379017.52	1340727.23	Аналитический метод	0.1	-

3. Сведения о характерных точках части (частей) границы объекта					
Обозначение характерных точек части границы	Координаты, м		Метод определения координат характерной точки	Средняя квадратическая погрешность положения характерной точки (Mt), м	Описание обозначения точки на местности (при наличии)
	X	Y			
1	2	3	4	5	6
6793	379047.35	1340724.69	Аналитический метод	0.1	-
6794	379075.53	1340719.22	Аналитический метод	0.1	-
6795	379109.45	1340711.87	Аналитический метод	0.1	-
6796	379114.53	1340713.20	Аналитический метод	0.1	-
6797	379127.94	1340712.87	Аналитический метод	0.1	-
6798	379132.49	1340713.40	Аналитический метод	0.1	-
6799	379163.50	1340720.92	Аналитический метод	0.1	-
6800	379164.43	1340721.23	Аналитический метод	0.1	-
6801	379165.30	1340721.68	Аналитический метод	0.1	-
6802	379166.08	1340722.27	Аналитический метод	0.1	-
6803	379166.75	1340722.98	Аналитический метод	0.1	-
6804	379167.30	1340723.79	Аналитический метод	0.1	-
6805	379167.72	1340724.68	Аналитический метод	0.1	-
6806	379167.98	1340725.63	Аналитический метод	0.1	-
6807	379168.08	1340726.60	Аналитический метод	0.1	-
6808	379168.03	1340727.58	Аналитический метод	0.1	-
6809	379167.81	1340728.54	Аналитический метод	0.1	-
6810	379167.44	1340729.44	Аналитический метод	0.1	-
6811	379156.68	1340750.86	Аналитический метод	0.1	-
6812	379156.35	1340751.32	Аналитический метод	0.1	-
6813	379144.16	1340766.13	Аналитический метод	0.1	-
6814	379135.25	1340779.46	Аналитический метод	0.1	-
6815	379131.08	1340789.20	Аналитический метод	0.1	-
6816	379125.74	1340805.55	Аналитический метод	0.1	-
6817	379114.82	1340829.33	Аналитический метод	0.1	-
6785	379111.36	1340840.24	Аналитический метод	0.1	-

3. Сведения о характерных точках части (частей) границы объекта					
Обозначение характерных точек части границы	Координаты, м		Метод определения координат характерной точки	Средняя квадратическая погрешность положения характерной точки (Mt), м	Описание обозначения точки на местности (при наличии)
	X	Y			
1	2	3	4	5	6
Часть 202					
6818	378767.57	1340726.69	Аналитический метод	0.1	-
6819	378693.04	1340731.56	Аналитический метод	0.1	-
6820	378693.33	1340728.61	Аналитический метод	0.1	-
6821	378698.06	1340681.22	Аналитический метод	0.1	-
6822	378704.46	1340616.99	Аналитический метод	0.1	-
6823	378739.28	1340618.09	Аналитический метод	0.1	-
6824	378740.64	1340618.13	Аналитический метод	0.1	-
6825	378741.14	1340614.58	Аналитический метод	0.1	-
6826	378777.98	1340617.72	Аналитический метод	0.1	-
6827	378780.67	1340625.43	Аналитический метод	0.1	-
6828	378774.61	1340674.93	Аналитический метод	0.1	-
6818	378767.57	1340726.69	Аналитический метод	0.1	-
Часть 203					
6829	378914.98	1340953.51	Аналитический метод	0.1	-
6830	378920.82	1340929.27	Аналитический метод	0.1	-
6831	378925.76	1340902.61	Аналитический метод	0.1	-
6832	378883.20	1340892.24	Аналитический метод	0.1	-
6833	378683.07	1340849.56	Аналитический метод	0.1	-
6834	378682.61	1340826.95	Аналитический метод	0.1	-
6835	378682.97	1340812.63	Аналитический метод	0.1	-
6836	378710.23	1340819.93	Аналитический метод	0.1	-
6837	378746.10	1340829.54	Аналитический метод	0.1	-
6838	378781.58	1340839.05	Аналитический метод	0.1	-
6839	378817.02	1340848.39	Аналитический метод	0.1	-
6840	378835.36	1340852.85	Аналитический метод	0.1	-

3. Сведения о характерных точках части (частей) границы объекта					
Обозначение характерных точек части границы	Координаты, м		Метод определения координат характерной точки	Средняя квадратическая погрешность положения характерной точки (Mt), м	Описание обозначения точки на местности (при наличии)
	X	Y			
1	2	3	4	5	6
6841	378889.58	1340866.06	Аналитический метод	0.1	-
6842	378932.14	1340876.43	Аналитический метод	0.1	-
6843	378942.21	1340878.66	Аналитический метод	0.1	-
6844	378942.99	1340874.55	Аналитический метод	0.1	-
6845	378958.51	1340878.12	Аналитический метод	0.1	-
6846	378966.29	1340879.91	Аналитический метод	0.1	-
6847	378965.35	1340884.52	Аналитический метод	0.1	-
6848	379004.59	1340894.08	Аналитический метод	0.1	-
6849	379044.89	1340903.89	Аналитический метод	0.1	-
6850	379087.64	1340914.30	Аналитический метод	0.1	-
6851	379087.67	1340918.26	Аналитический метод	0.1	-
6852	379071.26	1340921.63	Аналитический метод	0.1	-
6853	379020.13	1340932.14	Аналитический метод	0.1	-
6854	378976.51	1340941.08	Аналитический метод	0.1	-
6829	378914.98	1340953.51	Аналитический метод	0.1	-
Часть 204					
6855	379037.97	1340460.11	Аналитический метод	0.1	-
6856	379034.34	1340466.40	Аналитический метод	0.1	-
6857	379032.72	1340468.70	Аналитический метод	0.1	-
6858	378981.94	1340540.82	Аналитический метод	0.1	-
6859	378973.05	1340556.10	Аналитический метод	0.1	-
6860	378975.95	1340557.65	Аналитический метод	0.1	-
6861	378971.12	1340565.95	Аналитический метод	0.1	-
6862	378958.09	1340587.28	Аналитический метод	0.1	-
6863	378954.70	1340585.54	Аналитический метод	0.1	-
6864	378953.28	1340588.42	Аналитический метод	0.1	-

3. Сведения о характерных точках части (частей) границы объекта					
Обозначение характерных точек части границы	Координаты, м		Метод определения координат характерной точки	Средняя квадратическая погрешность положения характерной точки (Mt), м	Описание обозначения точки на местности (при наличии)
	X	Y			
1	2	3	4	5	6
6865	378943.26	1340608.71	Аналитический метод	0.1	-
6866	378933.07	1340618.06	Аналитический метод	0.1	-
6867	378889.34	1340599.88	Аналитический метод	0.1	-
6868	378876.17	1340595.45	Аналитический метод	0.1	-
6869	378873.60	1340595.62	Аналитический метод	0.1	-
6870	378871.38	1340598.74	Аналитический метод	0.1	-
6871	378863.73	1340609.52	Аналитический метод	0.1	-
6872	378859.73	1340607.37	Аналитический метод	0.1	-
6873	378845.72	1340636.97	Аналитический метод	0.1	-
6874	378829.92	1340630.99	Аналитический метод	0.1	-
6875	378793.22	1340624.03	Аналитический метод	0.1	-
6876	378800.68	1340586.37	Аналитический метод	0.1	-
6877	378812.75	1340548.42	Аналитический метод	0.1	-
6878	378822.94	1340519.77	Аналитический метод	0.1	-
6879	378827.12	1340509.83	Аналитический метод	0.1	-
6880	378841.88	1340479.94	Аналитический метод	0.1	-
6881	378843.69	1340476.84	Аналитический метод	0.1	-
6882	378857.34	1340453.45	Аналитический метод	0.1	-
6883	378868.39	1340438.85	Аналитический метод	0.1	-
6884	378874.10	1340431.39	Аналитический метод	0.1	-
6885	378888.28	1340411.89	Аналитический метод	0.1	-
6886	378892.63	1340406.87	Аналитический метод	0.1	-
6887	378891.03	1340405.69	Аналитический метод	0.1	-
6888	378906.02	1340386.25	Аналитический метод	0.1	-
6889	378924.35	1340363.19	Аналитический метод	0.1	-
6890	378945.95	1340336.53	Аналитический метод	0.1	-

3. Сведения о характерных точках части (частей) границы объекта					
Обозначение характерных точек части границы	Координаты, м		Метод определения координат характерной точки	Средняя квадратическая погрешность положения характерной точки (Mt), м	Описание обозначения точки на местности (при наличии)
	X	Y			
1	2	3	4	5	6
6891	378954.71	1340325.10	Аналитический метод	0.1	-
6892	378961.26	1340316.70	Аналитический метод	0.1	-
6893	378969.22	1340307.89	Аналитический метод	0.1	-
6894	378985.46	1340319.54	Аналитический метод	0.1	-
6895	379020.94	1340373.13	Аналитический метод	0.1	-
6896	379026.62	1340381.72	Аналитический метод	0.1	-
6897	379041.33	1340403.95	Аналитический метод	0.1	-
6898	379048.86	1340430.87	Аналитический метод	0.1	-
6899	379049.05	1340431.86	Аналитический метод	0.1	-
6900	379049.07	1340432.86	Аналитический метод	0.1	-
6901	379048.93	1340433.86	Аналитический метод	0.1	-
6902	379048.61	1340434.81	Аналитический метод	0.1	-
6855	379037.97	1340460.11	Аналитический метод	0.1	-
Часть 205					
6903	378979.29	1340561.19	Аналитический метод	0.1	-
6904	379002.53	1340526.27	Аналитический метод	0.1	-
6905	379013.47	1340510.13	Аналитический метод	0.1	-
6906	379019.81	1340515.60	Аналитический метод	0.1	-
6907	379053.69	1340544.82	Аналитический метод	0.1	-
6908	379116.29	1340599.89	Аналитический метод	0.1	-
6909	379126.25	1340587.99	Аналитический метод	0.1	-
6910	379127.55	1340594.55	Аналитический метод	0.1	-
6911	379135.42	1340604.23	Аналитический метод	0.1	-
6912	379152.86	1340617.87	Аналитический метод	0.1	-
6913	379147.49	1340629.10	Аналитический метод	0.1	-
6914	379120.01	1340686.65	Аналитический метод	0.1	-

3. Сведения о характерных точках части (частей) границы объекта					
Обозначение характерных точек части границы	Координаты, м		Метод определения координат характерной точки	Средняя квадратическая погрешность положения характерной точки (Mt), м	Описание обозначения точки на местности (при наличии)
	X	Y			
1	2	3	4	5	6
6915	379115.88	1340694.66	Аналитический метод	0.1	-
6916	379110.94	1340702.11	Аналитический метод	0.1	-
6917	379109.05	1340704.20	Аналитический метод	0.1	-
6918	379082.29	1340709.70	Аналитический метод	0.1	-
6919	379041.87	1340719.97	Аналитический метод	0.1	-
6920	379031.65	1340719.82	Аналитический метод	0.1	-
6921	379002.88	1340719.73	Аналитический метод	0.1	-
6922	378988.47	1340719.68	Аналитический метод	0.1	-
6923	378948.99	1340717.61	Аналитический метод	0.1	-
6924	378916.91	1340718.18	Аналитический метод	0.1	-
6925	378784.34	1340725.60	Аналитический метод	0.1	-
6926	378797.38	1340632.90	Аналитический метод	0.1	-
6927	378802.63	1340633.78	Аналитический метод	0.1	-
6928	378805.78	1340634.31	Аналитический метод	0.1	-
6929	378819.78	1340636.48	Аналитический метод	0.1	-
6930	378826.68	1340637.58	Аналитический метод	0.1	-
6931	378826.29	1340639.71	Аналитический метод	0.1	-
6932	378827.73	1340639.96	Аналитический метод	0.1	-
6933	378843.61	1340644.99	Аналитический метод	0.1	-
6934	378860.13	1340653.00	Аналитический метод	0.1	-
6935	378859.29	1340657.35	Аналитический метод	0.1	-
6936	378884.41	1340676.18	Аналитический метод	0.1	-
6937	378884.98	1340662.72	Аналитический метод	0.1	-
6938	378851.27	1340634.42	Аналитический метод	0.1	-
6939	378858.30	1340624.70	Аналитический метод	0.1	-
6940	378860.25	1340626.32	Аналитический метод	0.1	-

3. Сведения о характерных точках части (частей) границы объекта					
Обозначение характерных точек части границы	Координаты, м		Метод определения координат характерной точки	Средняя квадратическая погрешность положения характерной точки (Mt), м	Описание обозначения точки на местности (при наличии)
	X	Y			
1	2	3	4	5	6
6941	378870.40	1340614.15	Аналитический метод	0.1	-
6942	378876.66	1340608.08	Аналитический метод	0.1	-
6943	378929.65	1340631.28	Аналитический метод	0.1	-
6944	378934.07	1340632.65	Аналитический метод	0.1	-
6945	378937.09	1340631.70	Аналитический метод	0.1	-
6946	378955.74	1340599.80	Аналитический метод	0.1	-
6947	378961.43	1340588.65	Аналитический метод	0.1	-
6948	378967.55	1340578.83	Аналитический метод	0.1	-
6903	378979.29	1340561.19	Аналитический метод	0.1	-
Часть 206					
6949	379068.01	1340275.20	Аналитический метод	0.1	-
6950	379064.61	1340285.27	Аналитический метод	0.1	-
6951	379060.55	1340297.29	Аналитический метод	0.1	-
6952	379059.97	1340299.00	Аналитический метод	0.1	-
6953	379051.46	1340324.19	Аналитический метод	0.1	-
6954	379048.35	1340322.82	Аналитический метод	0.1	-
6955	379043.02	1340337.91	Аналитический метод	0.1	-
6956	379034.55	1340354.96	Аналитический метод	0.1	-
6957	379027.61	1340368.72	Аналитический метод	0.1	-
6958	378991.32	1340313.90	Аналитический метод	0.1	-
6959	378968.35	1340297.42	Аналитический метод	0.1	-
6960	378932.58	1340271.76	Аналитический метод	0.1	-
6961	378907.73	1340253.93	Аналитический метод	0.1	-
6962	378837.31	1340203.42	Аналитический метод	0.1	-
6963	378837.19	1340203.32	Аналитический метод	0.1	-
6964	378837.08	1340203.19	Аналитический метод	0.1	-

3. Сведения о характерных точках части (частей) границы объекта					
Обозначение характерных точек части границы	Координаты, м		Метод определения координат характерной точки	Средняя квадратическая погрешность положения характерной точки (Mt), м	Описание обозначения точки на местности (при наличии)
	X	Y			
1	2	3	4	5	6
6965	378837.00	1340203.05	Аналитический метод	0.1	-
6966	378836.89	1340202.83	Аналитический метод	0.1	-
6967	378836.82	1340202.68	Аналитический метод	0.1	-
6968	378836.79	1340202.52	Аналитический метод	0.1	-
6969	378836.78	1340202.35	Аналитический метод	0.1	-
6970	378836.80	1340202.18	Аналитический метод	0.1	-
6971	378836.85	1340202.02	Аналитический метод	0.1	-
6972	378836.92	1340201.87	Аналитический метод	0.1	-
6973	378837.02	1340201.73	Аналитический метод	0.1	-
6974	378837.14	1340201.62	Аналитический метод	0.1	-
6975	378837.28	1340201.52	Аналитический метод	0.1	-
6976	378837.43	1340201.45	Аналитический метод	0.1	-
6977	378837.59	1340201.40	Аналитический метод	0.1	-
6978	378837.76	1340201.39	Аналитический метод	0.1	-
6979	378837.93	1340201.40	Аналитический метод	0.1	-
6980	378838.09	1340201.44	Аналитический метод	0.1	-
6981	378897.46	1340220.80	Аналитический метод	0.1	-
6982	378990.82	1340250.57	Аналитический метод	0.1	-
6949	379068.01	1340275.20	Аналитический метод	0.1	-
Часть 207					
6983	378898.00	1340378.19	Аналитический метод	0.1	-
6984	378884.55	1340396.76	Аналитический метод	0.1	-
6985	378886.14	1340398.10	Аналитический метод	0.1	-
6986	378874.19	1340414.75	Аналитический метод	0.1	-
6987	378860.15	1340434.47	Аналитический метод	0.1	-
6988	378840.28	1340463.13	Аналитический метод	0.1	-

3. Сведения о характерных точках части (частей) границы объекта					
Обозначение характерных точек части границы	Координаты, м		Метод определения координат характерной точки	Средняя квадратическая погрешность положения характерной точки (Mt), м	Описание обозначения точки на местности (при наличии)
	X	Y			
1	2	3	4	5	6
6989	378826.92	1340490.75	Аналитический метод	0.1	-
6990	378813.37	1340516.78	Аналитический метод	0.1	-
6991	378788.71	1340580.31	Аналитический метод	0.1	-
6992	378779.40	1340612.77	Аналитический метод	0.1	-
6993	378710.69	1340607.68	Аналитический метод	0.1	-
6994	378711.74	1340601.27	Аналитический метод	0.1	-
6995	378718.98	1340555.89	Аналитический метод	0.1	-
6996	378708.83	1340553.74	Аналитический метод	0.1	-
6997	378703.84	1340605.37	Аналитический метод	0.1	-
6998	378675.04	1340602.57	Аналитический метод	0.1	-
6999	378646.25	1340599.78	Аналитический метод	0.1	-
7000	378651.25	1340548.16	Аналитический метод	0.1	-
7001	378641.23	1340547.43	Аналитический метод	0.1	-
7002	378642.63	1340528.27	Аналитический метод	0.1	-
7003	378644.85	1340493.58	Аналитический метод	0.1	-
7004	378639.95	1340445.90	Аналитический метод	0.1	-
7005	378643.66	1340422.32	Аналитический метод	0.1	-
7006	378681.71	1340396.28	Аналитический метод	0.1	-
7007	378690.15	1340384.26	Аналитический метод	0.1	-
7008	378696.88	1340348.07	Аналитический метод	0.1	-
7009	378714.75	1340322.22	Аналитический метод	0.1	-
7010	378749.55	1340283.69	Аналитический метод	0.1	-
7011	378778.63	1340248.73	Аналитический метод	0.1	-
7012	378796.51	1340227.21	Аналитический метод	0.1	-
7013	378809.65	1340211.40	Аналитический метод	0.1	-
7014	378810.83	1340209.98	Аналитический метод	0.1	-

3. Сведения о характерных точках части (частей) границы объекта					
Обозначение характерных точек части границы	Координаты, м		Метод определения координат характерной точки	Средняя квадратическая погрешность положения характерной точки (Mt), м	Описание обозначения точки на местности (при наличии)
	X	Y			
1	2	3	4	5	6
7015	378815.98	1340205.27	Аналитический метод	0.1	-
7016	378816.75	1340204.56	Аналитический метод	0.1	-
7017	378821.76	1340199.97	Аналитический метод	0.1	-
7018	378830.97	1340205.79	Аналитический метод	0.1	-
7019	378831.90	1340206.15	Аналитический метод	0.1	-
7020	378832.75	1340206.66	Аналитический метод	0.1	-
7021	378841.43	1340212.86	Аналитический метод	0.1	-
7022	378903.18	1340257.16	Аналитический метод	0.1	-
7023	378964.93	1340301.45	Аналитический метод	0.1	-
7024	378934.99	1340336.70	Аналитический метод	0.1	-
7025	378924.57	1340349.94	Аналитический метод	0.1	-
7026	378922.36	1340348.27	Аналитический метод	0.1	-
7027	378921.39	1340349.24	Аналитический метод	0.1	-
7028	378909.95	1340362.89	Аналитический метод	0.1	-
6983	378898.00	1340378.19	Аналитический метод	0.1	-
Часть 208					
7029	379235.44	1340821.17	Аналитический метод	0.1	-
7030	379207.29	1340873.35	Аналитический метод	0.1	-
7031	379196.24	1340890.66	Аналитический метод	0.1	-
7032	379192.31	1340895.49	Аналитический метод	0.1	-
7033	379188.35	1340898.74	Аналитический метод	0.1	-
7034	379159.00	1340918.67	Аналитический метод	0.1	-
7035	379137.83	1340914.64	Аналитический метод	0.1	-
7036	379112.90	1340913.08	Аналитический метод	0.1	-
7037	379095.61	1340916.63	Аналитический метод	0.1	-
7038	379095.18	1340913.92	Аналитический метод	0.1	-

3. Сведения о характерных точках части (частей) границы объекта					
Обозначение характерных точек части границы	Координаты, м		Метод определения координат характерной точки	Средняя квадратическая погрешность положения характерной точки (Mt), м	Описание обозначения точки на местности (при наличии)
	X	Y			
1	2	3	4	5	6
7039	379095.98	1340900.19	Аналитический метод	0.1	-
7040	379098.55	1340889.57	Аналитический метод	0.1	-
7041	379101.48	1340880.06	Аналитический метод	0.1	-
7042	379103.86	1340876.31	Аналитический метод	0.1	-
7043	379105.34	1340869.48	Аналитический метод	0.1	-
7044	379111.50	1340848.20	Аналитический метод	0.1	-
7045	379116.05	1340849.40	Аналитический метод	0.1	-
7046	379118.36	1340840.99	Аналитический метод	0.1	-
7047	379133.52	1340804.68	Аналитический метод	0.1	-
7048	379136.02	1340796.07	Аналитический метод	0.1	-
7049	379144.44	1340775.21	Аналитический метод	0.1	-
7050	379161.09	1340754.95	Аналитический метод	0.1	-
7051	379161.80	1340753.94	Аналитический метод	0.1	-
7052	379174.64	1340728.40	Аналитический метод	0.1	-
7053	379175.16	1340727.54	Аналитический метод	0.1	-
7054	379175.83	1340726.79	Аналитический метод	0.1	-
7055	379176.60	1340726.15	Аналитический метод	0.1	-
7056	379177.48	1340725.65	Аналитический метод	0.1	-
7057	379178.42	1340725.31	Аналитический метод	0.1	-
7058	379179.41	1340725.12	Аналитический метод	0.1	-
7059	379180.42	1340725.11	Аналитический метод	0.1	-
7060	379181.41	1340725.26	Аналитический метод	0.1	-
7061	379203.71	1340730.67	Аналитический метод	0.1	-
7062	379212.98	1340733.79	Аналитический метод	0.1	-
7063	379242.40	1340750.49	Аналитический метод	0.1	-
7064	379243.22	1340751.05	Аналитический метод	0.1	-

3. Сведения о характерных точках части (частей) границы объекта					
Обозначение характерных точек части границы	Координаты, м		Метод определения координат характерной точки	Средняя квадратическая погрешность положения характерной точки (Mt), м	Описание обозначения точки на местности (при наличии)
	X	Y			
1	2	3	4	5	6
7065	379243.93	1340751.73	Аналитический метод	0.1	-
7066	379244.52	1340752.53	Аналитический метод	0.1	-
7067	379244.98	1340753.41	Аналитический метод	0.1	-
7068	379245.28	1340754.35	Аналитический метод	0.1	-
7069	379245.42	1340755.33	Аналитический метод	0.1	-
7070	379246.79	1340777.05	Аналитический метод	0.1	-
7071	379246.83	1340790.39	Аналитический метод	0.1	-
7072	379246.08	1340795.63	Аналитический метод	0.1	-
7073	379244.26	1340801.28	Аналитический метод	0.1	-
7029	379235.44	1340821.17	Аналитический метод	0.1	-
Часть 209					
7074	379381.46	1340923.60	Аналитический метод	0.1	-
7075	379291.41	1340899.58	Аналитический метод	0.1	-
7076	379213.09	1340878.68	Аналитический метод	0.1	-
7077	379212.78	1340878.68	Аналитический метод	0.1	-
7078	379213.76	1340877.15	Аналитический метод	0.1	-
7079	379242.18	1340824.48	Аналитический метод	0.1	-
7080	379252.69	1340800.78	Аналитический метод	0.1	-
7081	379253.16	1340799.92	Аналитический метод	0.1	-
7082	379253.76	1340799.14	Аналитический метод	0.1	-
7083	379254.48	1340798.48	Аналитический метод	0.1	-
7084	379255.30	1340797.94	Аналитический метод	0.1	-
7085	379256.19	1340797.54	Аналитический метод	0.1	-
7086	379257.14	1340797.30	Аналитический метод	0.1	-
7087	379258.12	1340797.21	Аналитический метод	0.1	-
7088	379259.10	1340797.28	Аналитический метод	0.1	-

3. Сведения о характерных точках части (частей) границы объекта					
Обозначение характерных точек части границы	Координаты, м		Метод определения координат характерной точки	Средняя квадратическая погрешность положения характерной точки (Mt), м	Описание обозначения точки на местности (при наличии)
	X	Y			
1	2	3	4	5	6
7089	379260.05	1340797.51	Аналитический метод	0.1	-
7090	379287.16	1340806.44	Аналитический метод	0.1	-
7091	379322.53	1340818.09	Аналитический метод	0.1	-
7092	379328.94	1340819.34	Аналитический метод	0.1	-
7093	379378.27	1340815.95	Аналитический метод	0.1	-
7094	379379.24	1340815.96	Аналитический метод	0.1	-
7095	379380.19	1340816.12	Аналитический метод	0.1	-
7096	379381.10	1340816.44	Аналитический метод	0.1	-
7097	379381.95	1340816.90	Аналитический метод	0.1	-
7098	379382.71	1340817.49	Аналитический метод	0.1	-
7099	379383.38	1340818.19	Аналитический метод	0.1	-
7100	379383.91	1340819.00	Аналитический метод	0.1	-
7101	379384.32	1340819.87	Аналитический метод	0.1	-
7102	379384.57	1340820.81	Аналитический метод	0.1	-
7103	379384.68	1340821.77	Аналитический метод	0.1	-
7104	379384.63	1340822.73	Аналитический метод	0.1	-
7105	379384.42	1340823.67	Аналитический метод	0.1	-
7106	379379.53	1340839.78	Аналитический метод	0.1	-
7107	379372.28	1340867.02	Аналитический метод	0.1	-
7108	379377.29	1340889.40	Аналитический метод	0.1	-
7109	379384.15	1340905.49	Аналитический метод	0.1	-
7110	379384.77	1340909.10	Аналитический метод	0.1	-
7074	379381.46	1340923.60	Аналитический метод	0.1	-
Часть 210					
7111	379390.92	1340829.80	Аналитический метод	0.1	-
7112	379392.69	1340824.50	Аналитический метод	0.1	-

3. Сведения о характерных точках части (частей) границы объекта					
Обозначение характерных точек части границы	Координаты, м		Метод определения координат характерной точки	Средняя квадратическая погрешность положения характерной точки (Mt), м	Описание обозначения точки на местности (при наличии)
	X	Y			
1	2	3	4	5	6
7113	379394.71	1340818.46	Аналитический метод	0.1	-
7114	379395.09	1340817.56	Аналитический метод	0.1	-
7115	379395.62	1340816.74	Аналитический метод	0.1	-
7116	379396.27	1340816.01	Аналитический метод	0.1	-
7117	379397.03	1340815.40	Аналитический метод	0.1	-
7118	379397.88	1340814.91	Аналитический метод	0.1	-
7119	379398.80	1340814.58	Аналитический метод	0.1	-
7120	379399.76	1340814.40	Аналитический метод	0.1	-
7121	379440.27	1340810.07	Аналитический метод	0.1	-
7122	379442.66	1340810.14	Аналитический метод	0.1	-
7123	379499.62	1340816.58	Аналитический метод	0.1	-
7124	379539.69	1340820.80	Аналитический метод	0.1	-
7125	379544.26	1340821.09	Аналитический метод	0.1	-
7126	379556.70	1340823.00	Аналитический метод	0.1	-
7127	379571.92	1340830.05	Аналитический метод	0.1	-
7128	379561.05	1340883.41	Аналитический метод	0.1	-
7129	379547.06	1340950.76	Аналитический метод	0.1	-
7130	379395.53	1340906.68	Аналитический метод	0.1	-
7131	379394.29	1340906.09	Аналитический метод	0.1	-
7132	379393.16	1340905.30	Аналитический метод	0.1	-
7133	379392.18	1340904.33	Аналитический метод	0.1	-
7134	379391.38	1340903.21	Аналитический метод	0.1	-
7135	379390.79	1340901.97	Аналитический метод	0.1	-
7136	379388.06	1340895.18	Аналитический метод	0.1	-
7137	379384.59	1340887.05	Аналитический метод	0.1	-
7138	379380.02	1340866.65	Аналитический метод	0.1	-

3. Сведения о характерных точках части (частей) границы объекта					
Обозначение характерных точек части границы	Координаты, м		Метод определения координат характерной точки	Средняя квадратическая погрешность положения характерной точки (Mt), м	Описание обозначения точки на местности (при наличии)
	X	Y			
1	2	3	4	5	6
7139	379380.86	1340859.90	Аналитический метод	0.1	-
7140	379386.78	1340842.20	Аналитический метод	0.1	-
7111	379390.92	1340829.80	Аналитический метод	0.1	-
Часть 211					
7141	379613.72	1340570.46	Аналитический метод	0.1	-
7142	379612.48	1340577.90	Аналитический метод	0.1	-
7143	379602.74	1340636.25	Аналитический метод	0.1	-
7144	379601.53	1340643.52	Аналитический метод	0.1	-
7145	379572.57	1340637.06	Аналитический метод	0.1	-
7146	379572.72	1340636.25	Аналитический метод	0.1	-
7147	379587.12	1340555.05	Аналитический метод	0.1	-
7148	379615.40	1340560.59	Аналитический метод	0.1	-
7149	379615.05	1340562.63	Аналитический метод	0.1	-
7141	379613.72	1340570.46	Аналитический метод	0.1	-
Часть 212					
7150	379621.20	1340505.28	Аналитический метод	0.1	-
7151	379616.53	1340554.31	Аналитический метод	0.1	-
7152	379588.36	1340548.24	Аналитический метод	0.1	-
7153	379593.72	1340518.97	Аналитический метод	0.1	-
7154	379600.23	1340466.94	Аналитический метод	0.1	-
7155	379623.18	1340484.44	Аналитический метод	0.1	-
7156	379622.71	1340489.39	Аналитический метод	0.1	-
7157	379621.84	1340498.52	Аналитический метод	0.1	-
7150	379621.20	1340505.28	Аналитический метод	0.1	-
Часть 213					
7158	379600.71	1340651.60	Аналитический метод	0.1	-

3. Сведения о характерных точках части (частей) границы объекта					
Обозначение характерных точек части границы	Координаты, м		Метод определения координат характерной точки	Средняя квадратическая погрешность положения характерной точки (Mt), м	Описание обозначения точки на местности (при наличии)
	X	Y			
1	2	3	4	5	6
7159	379600.16	1340654.41	Аналитический метод	0.1	-
7160	379577.74	1340783.49	Аналитический метод	0.1	-
7161	379579.78	1340783.88	Аналитический метод	0.1	-
7162	379576.54	1340800.69	Аналитический метод	0.1	-
7163	379574.17	1340812.96	Аналитический метод	0.1	-
7164	379540.53	1340810.84	Аналитический метод	0.1	-
7165	379535.39	1340810.29	Аналитический метод	0.1	-
7166	379537.64	1340793.96	Аналитический метод	0.1	-
7167	379540.09	1340776.19	Аналитический метод	0.1	-
7168	379570.82	1340644.58	Аналитический метод	0.1	-
7158	379600.71	1340651.60	Аналитический метод	0.1	-
Часть 214					
7169	378685.30	1340769.93	Аналитический метод	0.1	-
7170	378693.13	1340771.98	Аналитический метод	0.1	-
7171	378698.46	1340773.37	Аналитический метод	0.1	-
7172	378721.72	1340779.45	Аналитический метод	0.1	-
7173	378741.20	1340784.55	Аналитический метод	0.1	-
7174	378757.20	1340788.73	Аналитический метод	0.1	-
7175	378777.77	1340794.11	Аналитический метод	0.1	-
7176	378792.55	1340797.97	Аналитический метод	0.1	-
7177	378811.24	1340802.86	Аналитический метод	0.1	-
7178	378821.60	1340805.57	Аналитический метод	0.1	-
7179	378827.50	1340807.11	Аналитический метод	0.1	-
7180	378833.56	1340808.69	Аналитический метод	0.1	-
7181	378833.75	1340808.74	Аналитический метод	0.1	-
7182	378848.16	1340812.51	Аналитический метод	0.1	-

3. Сведения о характерных точках части (частей) границы объекта					
Обозначение характерных точек части границы	Координаты, м		Метод определения координат характерной точки	Средняя квадратическая погрешность положения характерной точки (Mt), м	Описание обозначения точки на местности (при наличии)
	X	Y			
1	2	3	4	5	6
7183	378854.76	1340814.23	Аналитический метод	0.1	-
7184	378863.02	1340816.39	Аналитический метод	0.1	-
7185	378899.05	1340825.81	Аналитический метод	0.1	-
7186	378936.10	1340835.50	Аналитический метод	0.1	-
7187	378961.19	1340842.06	Аналитический метод	0.1	-
7188	378974.54	1340845.55	Аналитический метод	0.1	-
7189	379013.97	1340855.86	Аналитический метод	0.1	-
7190	379035.82	1340861.57	Аналитический метод	0.1	-
7191	379037.51	1340862.01	Аналитический метод	0.1	-
7192	379038.19	1340862.19	Аналитический метод	0.1	-
7193	379048.11	1340864.78	Аналитический метод	0.1	-
7194	379054.62	1340866.48	Аналитический метод	0.1	-
7195	379064.64	1340869.10	Аналитический метод	0.1	-
7196	379090.60	1340875.89	Аналитический метод	0.1	-
7197	379094.61	1340876.88	Аналитический метод	0.1	-
7198	379091.31	1340887.58	Аналитический метод	0.1	-
7199	379089.97	1340894.10	Аналитический метод	0.1	-
7200	379088.53	1340899.08	Аналитический метод	0.1	-
7201	379053.30	1340890.50	Аналитический метод	0.1	-
7202	379013.00	1340880.69	Аналитический метод	0.1	-
7203	378973.76	1340871.13	Аналитический метод	0.1	-
7204	378935.61	1340861.83	Аналитический метод	0.1	-
7205	378897.99	1340852.67	Аналитический метод	0.1	-
7206	378861.19	1340843.71	Аналитический метод	0.1	-
7207	378825.54	1340835.03	Аналитический метод	0.1	-
7208	378790.23	1340825.72	Аналитический метод	0.1	-

3. Сведения о характерных точках части (частей) границы объекта					
Обозначение характерных точек части границы	Координаты, м		Метод определения координат характерной точки	Средняя квадратическая погрешность положения характерной точки (Mt), м	Описание обозначения точки на местности (при наличии)
	X	Y			
1	2	3	4	5	6
7209	378754.78	1340816.22	Аналитический метод	0.1	-
7210	378718.91	1340806.61	Аналитический метод	0.1	-
7211	378683.36	1340797.09	Аналитический метод	0.1	-
7169	378685.30	1340769.93	Аналитический метод	0.1	-
Часть 215					
7212	381831.24	1339768.26	Аналитический метод	0.1	-
7213	381824.42	1339784.07	Аналитический метод	0.1	-
7214	381797.56	1339845.18	Аналитический метод	0.1	-
7215	381791.83	1339864.57	Аналитический метод	0.1	-
7216	381792.48	1339878.35	Аналитический метод	0.1	-
7217	381791.98	1339881.11	Аналитический метод	0.1	-
7218	381785.71	1339886.31	Аналитический метод	0.1	-
7219	381781.78	1339884.75	Аналитический метод	0.1	-
7220	381764.75	1339878.04	Аналитический метод	0.1	-
7221	381750.84	1339873.04	Аналитический метод	0.1	-
7222	381735.98	1339867.40	Аналитический метод	0.1	-
7223	381655.34	1339834.88	Аналитический метод	0.1	-
7224	381643.67	1339829.96	Аналитический метод	0.1	-
7225	381641.73	1339829.83	Аналитический метод	0.1	-
7226	381631.77	1339832.48	Аналитический метод	0.1	-
7227	381619.38	1339835.80	Аналитический метод	0.1	-
7228	381617.66	1339839.86	Аналитический метод	0.1	-
7229	381547.50	1339811.05	Аналитический метод	0.1	-
7230	381543.67	1339820.15	Аналитический метод	0.1	-
7231	381567.02	1339829.52	Аналитический метод	0.1	-
7232	381562.38	1339837.75	Аналитический метод	0.1	-

3. Сведения о характерных точках части (частей) границы объекта					
Обозначение характерных точек части границы	Координаты, м		Метод определения координат характерной точки	Средняя квадратическая погрешность положения характерной точки (Mt), м	Описание обозначения точки на местности (при наличии)
	X	Y			
1	2	3	4	5	6
7233	381547.66	1339842.04	Аналитический метод	0.1	-
7234	381530.75	1339846.55	Аналитический метод	0.1	-
7235	381529.82	1339842.25	Аналитический метод	0.1	-
7236	381525.63	1339819.24	Аналитический метод	0.1	-
7237	381523.97	1339810.01	Аналитический метод	0.1	-
7238	381520.02	1339783.42	Аналитический метод	0.1	-
7239	381540.29	1339777.91	Аналитический метод	0.1	-
7240	381542.50	1339771.41	Аналитический метод	0.1	-
7241	381557.92	1339728.57	Аналитический метод	0.1	-
7242	381572.13	1339688.46	Аналитический метод	0.1	-
7243	381576.28	1339677.45	Аналитический метод	0.1	-
7244	381599.09	1339685.07	Аналитический метод	0.1	-
7245	381642.89	1339699.57	Аналитический метод	0.1	-
7246	381668.53	1339708.30	Аналитический метод	0.1	-
7247	381674.87	1339704.08	Аналитический метод	0.1	-
7248	381677.51	1339702.51	Аналитический метод	0.1	-
7249	381696.69	1339691.11	Аналитический метод	0.1	-
7250	381727.39	1339700.83	Аналитический метод	0.1	-
7251	381746.40	1339706.89	Аналитический метод	0.1	-
7252	381768.09	1339714.21	Аналитический метод	0.1	-
7253	381786.26	1339719.84	Аналитический метод	0.1	-
7254	381796.45	1339723.65	Аналитический метод	0.1	-
7255	381803.48	1339726.28	Аналитический метод	0.1	-
7256	381808.56	1339729.21	Аналитический метод	0.1	-
7257	381813.73	1339732.02	Аналитический метод	0.1	-
7258	381820.27	1339736.76	Аналитический метод	0.1	-

3. Сведения о характерных точках части (частей) границы объекта					
Обозначение характерных точек части границы	Координаты, м		Метод определения координат характерной точки	Средняя квадратическая погрешность положения характерной точки (Mt), м	Описание обозначения точки на местности (при наличии)
	X	Y			
1	2	3	4	5	6
7259	381826.55	1339739.75	Аналитический метод	0.1	-
7260	381830.56	1339740.39	Аналитический метод	0.1	-
7261	381831.87	1339746.67	Аналитический метод	0.1	-
7262	381832.79	1339754.53	Аналитический метод	0.1	-
7263	381832.34	1339763.10	Аналитический метод	0.1	-
7212	381831.24	1339768.26	Аналитический метод	0.1	-
Часть 216					
7264	381989.16	1339534.82	Аналитический метод	0.1	-
7265	381987.50	1339534.29	Аналитический метод	0.1	-
7266	381964.32	1339526.92	Аналитический метод	0.1	-
7267	381918.00	1339511.79	Аналитический метод	0.1	-
7268	381860.75	1339493.70	Аналитический метод	0.1	-
7269	381824.10	1339480.60	Аналитический метод	0.1	-
7270	381792.35	1339470.27	Аналитический метод	0.1	-
7271	381786.22	1339463.77	Аналитический метод	0.1	-
7272	381776.45	1339427.01	Аналитический метод	0.1	-
7273	381769.48	1339400.78	Аналитический метод	0.1	-
7274	381974.99	1339495.01	Аналитический метод	0.1	-
7275	382002.75	1339507.74	Аналитический метод	0.1	-
7276	382017.70	1339543.90	Аналитический метод	0.1	-
7264	381989.16	1339534.82	Аналитический метод	0.1	-
Часть 217					
7277	381977.64	1339983.72	Аналитический метод	0.1	-
7278	381985.80	1339966.60	Аналитический метод	0.1	-
7279	381969.15	1339955.32	Аналитический метод	0.1	-
7280	381949.18	1339945.01	Аналитический метод	0.1	-

3. Сведения о характерных точках части (частей) границы объекта					
Обозначение характерных точек части границы	Координаты, м		Метод определения координат характерной точки	Средняя квадратическая погрешность положения характерной точки (Mt), м	Описание обозначения точки на местности (при наличии)
	X	Y			
1	2	3	4	5	6
7281	381936.90	1339940.89	Аналитический метод	0.1	-
7282	381948.01	1339922.82	Аналитический метод	0.1	-
7283	381958.87	1339900.42	Аналитический метод	0.1	-
7284	381966.81	1339877.32	Аналитический метод	0.1	-
7285	381965.76	1339875.41	Аналитический метод	0.1	-
7286	381974.97	1339849.73	Аналитический метод	0.1	-
7287	381978.19	1339850.89	Аналитический метод	0.1	-
7288	382001.34	1339790.69	Аналитический метод	0.1	-
7289	382011.63	1339768.14	Аналитический метод	0.1	-
7290	382016.51	1339759.08	Аналитический метод	0.1	-
7291	382023.96	1339754.28	Аналитический метод	0.1	-
7292	382027.54	1339755.85	Аналитический метод	0.1	-
7293	382028.96	1339750.64	Аналитический метод	0.1	-
7294	382030.67	1339744.34	Аналитический метод	0.1	-
7295	382031.32	1339741.93	Аналитический метод	0.1	-
7296	382033.64	1339733.42	Аналитический метод	0.1	-
7297	382019.83	1339729.37	Аналитический метод	0.1	-
7298	382018.07	1339734.75	Аналитический метод	0.1	-
7299	382014.58	1339744.72	Аналитический метод	0.1	-
7300	382010.78	1339754.75	Аналитический метод	0.1	-
7301	382000.96	1339776.04	Аналитический метод	0.1	-
7302	381984.69	1339807.98	Аналитический метод	0.1	-
7303	381972.75	1339807.92	Аналитический метод	0.1	-
7304	381960.09	1339802.63	Аналитический метод	0.1	-
7305	381958.00	1339794.53	Аналитический метод	0.1	-
7306	381961.88	1339785.76	Аналитический метод	0.1	-

3. Сведения о характерных точках части (частей) границы объекта					
Обозначение характерных точек части границы	Координаты, м		Метод определения координат характерной точки	Средняя квадратическая погрешность положения характерной точки (Mt), м	Описание обозначения точки на местности (при наличии)
	X	Y			
1	2	3	4	5	6
7307	381957.04	1339783.36	Аналитический метод	0.1	-
7308	381931.23	1339772.20	Аналитический метод	0.1	-
7309	381934.09	1339769.36	Аналитический метод	0.1	-
7310	381912.04	1339762.05	Аналитический метод	0.1	-
7311	381852.11	1339742.18	Аналитический метод	0.1	-
7312	381832.37	1339654.80	Аналитический метод	0.1	-
7313	381825.20	1339623.05	Аналитический метод	0.1	-
7314	381825.08	1339622.52	Аналитический метод	0.1	-
7315	381806.72	1339541.23	Аналитический метод	0.1	-
7316	381793.20	1339490.39	Аналитический метод	0.1	-
7317	381798.04	1339485.82	Аналитический метод	0.1	-
7318	381858.05	1339505.67	Аналитический метод	0.1	-
7319	381913.25	1339523.28	Аналитический метод	0.1	-
7320	381958.95	1339538.57	Аналитический метод	0.1	-
7321	382018.38	1339558.45	Аналитический метод	0.1	-
7322	382023.94	1339571.75	Аналитический метод	0.1	-
7323	382025.03	1339574.35	Аналитический метод	0.1	-
7324	382030.86	1339588.26	Аналитический метод	0.1	-
7325	382042.83	1339618.19	Аналитический метод	0.1	-
7326	382052.83	1339643.19	Аналитический метод	0.1	-
7327	382054.90	1339647.90	Аналитический метод	0.1	-
7328	382052.35	1339658.74	Аналитический метод	0.1	-
7329	382046.61	1339662.67	Аналитический метод	0.1	-
7330	382041.29	1339667.40	Аналитический метод	0.1	-
7331	382031.90	1339677.37	Аналитический метод	0.1	-
7332	382028.70	1339684.97	Аналитический метод	0.1	-

3. Сведения о характерных точках части (частей) границы объекта					
Обозначение характерных точек части границы	Координаты, м		Метод определения координат характерной точки	Средняя квадратическая погрешность положения характерной точки (Mt), м	Описание обозначения точки на местности (при наличии)
	X	Y			
1	2	3	4	5	6
7333	382023.86	1339684.12	Аналитический метод	0.1	-
7334	382022.75	1339689.23	Аналитический метод	0.1	-
7335	382020.62	1339689.87	Аналитический метод	0.1	-
7336	382016.84	1339703.91	Аналитический метод	0.1	-
7337	382019.44	1339704.42	Аналитический метод	0.1	-
7338	382030.42	1339706.58	Аналитический метод	0.1	-
7339	382033.64	1339701.17	Аналитический метод	0.1	-
7340	382034.63	1339695.40	Аналитический метод	0.1	-
7341	382036.36	1339687.39	Аналитический метод	0.1	-
7342	382038.71	1339681.81	Аналитический метод	0.1	-
7343	382046.87	1339673.14	Аналитический метод	0.1	-
7344	382051.55	1339668.98	Аналитический метод	0.1	-
7345	382061.23	1339662.35	Аналитический метод	0.1	-
7346	382065.47	1339659.44	Аналитический метод	0.1	-
7347	382065.58	1339659.72	Аналитический метод	0.1	-
7348	382090.58	1339725.50	Аналитический метод	0.1	-
7349	382090.06	1339725.83	Аналитический метод	0.1	-
7350	382061.87	1339743.00	Аналитический метод	0.1	-
7351	382056.48	1339761.31	Аналитический метод	0.1	-
7352	382049.44	1339759.06	Аналитический метод	0.1	-
7353	382043.64	1339757.21	Аналитический метод	0.1	-
7354	382041.98	1339762.18	Аналитический метод	0.1	-
7355	382039.20	1339780.43	Аналитический метод	0.1	-
7356	382020.24	1339795.95	Аналитический метод	0.1	-
7357	382015.47	1339805.12	Аналитический метод	0.1	-
7358	382010.85	1339803.18	Аналитический метод	0.1	-

3. Сведения о характерных точках части (частей) границы объекта					
Обозначение характерных точек части границы	Координаты, м		Метод определения координат характерной точки	Средняя квадратическая погрешность положения характерной точки (Mt), м	Описание обозначения точки на местности (при наличии)
	X	Y			
1	2	3	4	5	6
7359	382005.44	1339800.90	Аналитический метод	0.1	-
7360	382005.15	1339800.67	Аналитический метод	0.1	-
7361	382004.58	1339801.71	Аналитический метод	0.1	-
7362	381992.55	1339825.28	Аналитический метод	0.1	-
7363	381988.41	1339833.37	Аналитический метод	0.1	-
7364	381987.89	1339834.46	Аналитический метод	0.1	-
7365	381986.44	1339837.79	Аналитический метод	0.1	-
7366	381984.33	1339842.63	Аналитический метод	0.1	-
7367	381983.87	1339843.78	Аналитический метод	0.1	-
7368	381983.34	1339845.45	Аналитический метод	0.1	-
7369	381981.56	1339852.11	Аналитический метод	0.1	-
7370	381981.50	1339852.33	Аналитический метод	0.1	-
7371	381985.95	1339853.70	Аналитический метод	0.1	-
7372	382012.67	1339863.36	Аналитический метод	0.1	-
7373	382001.82	1339891.13	Аналитический метод	0.1	-
7374	381983.25	1339886.15	Аналитический метод	0.1	-
7375	381977.99	1339883.33	Аналитический метод	0.1	-
7376	381977.88	1339885.05	Аналитический метод	0.1	-
7377	381977.72	1339911.07	Аналитический метод	0.1	-
7378	381980.72	1339943.99	Аналитический метод	0.1	-
7379	381994.36	1339948.65	Аналитический метод	0.1	-
7380	382009.95	1339971.44	Аналитический метод	0.1	-
7381	382024.71	1339974.92	Аналитический метод	0.1	-
7382	382026.95	1339974.88	Аналитический метод	0.1	-
7383	382033.38	1339974.75	Аналитический метод	0.1	-
7384	382033.69	1339971.62	Аналитический метод	0.1	-

3. Сведения о характерных точках части (частей) границы объекта					
Обозначение характерных точек части границы	Координаты, м		Метод определения координат характерной точки	Средняя квадратическая погрешность положения характерной точки (Mt), м	Описание обозначения точки на местности (при наличии)
	X	Y			
1	2	3	4	5	6
7385	382046.66	1339967.51	Аналитический метод	0.1	-
7386	382049.04	1339968.25	Аналитический метод	0.1	-
7387	382061.48	1339967.14	Аналитический метод	0.1	-
7388	382086.88	1339960.66	Аналитический метод	0.1	-
7389	382087.00	1339975.58	Аналитический метод	0.1	-
7390	382084.53	1339977.65	Аналитический метод	0.1	-
7391	382063.05	1339995.62	Аналитический метод	0.1	-
7392	382054.03	1340003.16	Аналитический метод	0.1	-
7393	382047.31	1340005.55	Аналитический метод	0.1	-
7394	382035.63	1340000.47	Аналитический метод	0.1	-
7395	382035.82	1339999.41	Аналитический метод	0.1	-
7396	382020.52	1339996.34	Аналитический метод	0.1	-
7397	382020.43	1339996.32	Аналитический метод	0.1	-
7398	381999.82	1339992.19	Аналитический метод	0.1	-
7277	381977.64	1339983.72	Аналитический метод	0.1	-
Часть 218					
7399	381789.33	1340127.81	Аналитический метод	0.1	-
7400	381794.94	1340100.90	Аналитический метод	0.1	-
7401	381798.28	1340085.46	Аналитический метод	0.1	-
7402	381803.87	1340065.20	Аналитический метод	0.1	-
7403	381810.80	1340036.01	Аналитический метод	0.1	-
7404	381813.29	1340016.35	Аналитический метод	0.1	-
7405	381818.34	1340017.10	Аналитический метод	0.1	-
7406	381817.95	1340009.56	Аналитический метод	0.1	-
7407	381816.67	1340006.98	Аналитический метод	0.1	-
7408	381809.97	1339978.12	Аналитический метод	0.1	-

3. Сведения о характерных точках части (частей) границы объекта					
Обозначение характерных точек части границы	Координаты, м		Метод определения координат характерной точки	Средняя квадратическая погрешность положения характерной точки (Mt), м	Описание обозначения точки на местности (при наличии)
	X	Y			
1	2	3	4	5	6
7409	381808.43	1339972.84	Аналитический метод	0.1	-
7410	381806.18	1339965.69	Аналитический метод	0.1	-
7411	381803.25	1339952.57	Аналитический метод	0.1	-
7412	381804.48	1339952.57	Аналитический метод	0.1	-
7413	381808.35	1339932.29	Аналитический метод	0.1	-
7414	381810.17	1339922.78	Аналитический метод	0.1	-
7415	381803.85	1339865.64	Аналитический метод	0.1	-
7416	381808.69	1339849.25	Аналитический метод	0.1	-
7417	381827.10	1339807.35	Аналитический метод	0.1	-
7418	381835.26	1339788.79	Аналитический метод	0.1	-
7419	381843.62	1339769.42	Аналитический метод	0.1	-
7420	381851.53	1339749.89	Аналитический метод	0.1	-
7421	381928.54	1339775.42	Аналитический метод	0.1	-
7422	381949.68	1339782.43	Аналитический метод	0.1	-
7423	381954.28	1339806.42	Аналитический метод	0.1	-
7424	381976.44	1339813.83	Аналитический метод	0.1	-
7425	381968.41	1339835.18	Аналитический метод	0.1	-
7426	381960.80	1339855.42	Аналитический метод	0.1	-
7427	381965.49	1339856.87	Аналитический метод	0.1	-
7428	381951.47	1339897.36	Аналитический метод	0.1	-
7429	381940.99	1339918.97	Аналитический метод	0.1	-
7430	381930.76	1339935.60	Аналитический метод	0.1	-
7431	381927.12	1339938.67	Аналитический метод	0.1	-
7432	381926.73	1339938.90	Аналитический метод	0.1	-
7433	381919.94	1339942.90	Аналитический метод	0.1	-
7434	381919.31	1339943.81	Аналитический метод	0.1	-

3. Сведения о характерных точках части (частей) границы объекта					
Обозначение характерных точек части границы	Координаты, м		Метод определения координат характерной точки	Средняя квадратическая погрешность положения характерной точки (Mt), м	Описание обозначения точки на местности (при наличии)
	X	Y			
1	2	3	4	5	6
7435	381912.42	1339941.52	Аналитический метод	0.1	-
7436	381908.19	1339940.01	Аналитический метод	0.1	-
7437	381893.54	1339945.34	Аналитический метод	0.1	-
7438	381883.30	1339954.39	Аналитический метод	0.1	-
7439	381876.40	1339966.24	Аналитический метод	0.1	-
7440	381872.21	1339976.75	Аналитический метод	0.1	-
7441	381872.28	1339976.77	Аналитический метод	0.1	-
7442	381873.72	1339977.32	Аналитический метод	0.1	-
7443	381890.45	1339983.68	Аналитический метод	0.1	-
7444	381887.01	1340009.30	Аналитический метод	0.1	-
7445	381886.90	1340010.08	Аналитический метод	0.1	-
7446	381883.32	1340036.74	Аналитический метод	0.1	-
7447	381883.56	1340049.37	Аналитический метод	0.1	-
7448	381881.67	1340056.23	Аналитический метод	0.1	-
7449	381872.27	1340057.96	Аналитический метод	0.1	-
7450	381871.67	1340074.28	Аналитический метод	0.1	-
7451	381871.67	1340074.56	Аналитический метод	0.1	-
7452	381878.37	1340073.63	Аналитический метод	0.1	-
7453	381877.29	1340082.62	Аналитический метод	0.1	-
7454	381871.61	1340081.63	Аналитический метод	0.1	-
7455	381871.60	1340082.86	Аналитический метод	0.1	-
7456	381871.45	1340100.14	Аналитический метод	0.1	-
7457	381869.60	1340117.18	Аналитический метод	0.1	-
7458	381863.62	1340151.83	Аналитический метод	0.1	-
7459	381862.38	1340173.21	Аналитический метод	0.1	-
7460	381864.13	1340196.56	Аналитический метод	0.1	-

3. Сведения о характерных точках части (частей) границы объекта					
Обозначение характерных точек части границы	Координаты, м		Метод определения координат характерной точки	Средняя квадратическая погрешность положения характерной точки (Mt), м	Описание обозначения точки на местности (при наличии)
	X	Y			
1	2	3	4	5	6
7461	381866.98	1340207.48	Аналитический метод	0.1	-
7462	381873.85	1340222.80	Аналитический метод	0.1	-
7463	381886.87	1340261.80	Аналитический метод	0.1	-
7464	381900.14	1340296.61	Аналитический метод	0.1	-
7465	381905.65	1340305.60	Аналитический метод	0.1	-
7466	381917.51	1340320.12	Аналитический метод	0.1	-
7467	381925.23	1340327.83	Аналитический метод	0.1	-
7468	381940.42	1340336.27	Аналитический метод	0.1	-
7469	381963.10	1340344.61	Аналитический метод	0.1	-
7470	381980.01	1340347.24	Аналитический метод	0.1	-
7471	381986.34	1340350.12	Аналитический метод	0.1	-
7472	381984.44	1340368.90	Аналитический метод	0.1	-
7473	381981.97	1340364.65	Аналитический метод	0.1	-
7474	381979.42	1340360.25	Аналитический метод	0.1	-
7475	381971.94	1340359.68	Аналитический метод	0.1	-
7476	381951.17	1340354.46	Аналитический метод	0.1	-
7477	381947.82	1340353.62	Аналитический метод	0.1	-
7478	381928.62	1340342.26	Аналитический метод	0.1	-
7479	381924.65	1340339.91	Аналитический метод	0.1	-
7480	381907.23	1340314.07	Аналитический метод	0.1	-
7481	381889.02	1340304.00	Аналитический метод	0.1	-
7482	381886.40	1340302.56	Аналитический метод	0.1	-
7483	381870.76	1340288.06	Аналитический метод	0.1	-
7484	381868.50	1340285.05	Аналитический метод	0.1	-
7485	381858.84	1340272.24	Аналитический метод	0.1	-
7486	381857.94	1340249.02	Аналитический метод	0.1	-

3. Сведения о характерных точках части (частей) границы объекта					
Обозначение характерных точек части границы	Координаты, м		Метод определения координат характерной точки	Средняя квадратическая погрешность положения характерной точки (Mt), м	Описание обозначения точки на местности (при наличии)
	X	Y			
1	2	3	4	5	6
7487	381856.05	1340243.13	Аналитический метод	0.1	-
7488	381852.59	1340241.28	Аналитический метод	0.1	-
7489	381851.92	1340240.92	Аналитический метод	0.1	-
7490	381823.99	1340225.99	Аналитический метод	0.1	-
7491	381782.14	1340203.62	Аналитический метод	0.1	-
7492	381783.01	1340198.76	Аналитический метод	0.1	-
7493	381784.68	1340189.38	Аналитический метод	0.1	-
7494	381783.99	1340183.85	Аналитический метод	0.1	-
7495	381784.07	1340174.64	Аналитический метод	0.1	-
7496	381783.38	1340169.90	Аналитический метод	0.1	-
7497	381781.96	1340166.13	Аналитический метод	0.1	-
7498	381781.96	1340162.71	Аналитический метод	0.1	-
7399	381789.33	1340127.81	Аналитический метод	0.1	-
Часть 219					
7499	377271.43	1344188.30	Аналитический метод	0.1	-
7500	377270.15	1344208.94	Аналитический метод	0.1	-
7501	377267.83	1344231.40	Аналитический метод	0.1	-
7502	377266.25	1344248.76	Аналитический метод	0.1	-
7503	377262.25	1344274.37	Аналитический метод	0.1	-
7504	377256.38	1344296.30	Аналитический метод	0.1	-
7505	377254.48	1344299.32	Аналитический метод	0.1	-
7506	377252.14	1344301.31	Аналитический метод	0.1	-
7507	377248.86	1344302.71	Аналитический метод	0.1	-
7508	377241.79	1344303.44	Аналитический метод	0.1	-
7509	377242.27	1344290.51	Аналитический метод	0.1	-
7510	377241.69	1344268.40	Аналитический метод	0.1	-

3. Сведения о характерных точках части (частей) границы объекта					
Обозначение характерных точек части границы	Координаты, м		Метод определения координат характерной точки	Средняя квадратическая погрешность положения характерной точки (Mt), м	Описание обозначения точки на местности (при наличии)
	X	Y			
1	2	3	4	5	6
7511	377235.71	1344248.78	Аналитический метод	0.1	-
7512	377217.62	1344246.75	Аналитический метод	0.1	-
7513	377175.95	1344244.88	Аналитический метод	0.1	-
7514	377183.55	1344186.40	Аналитический метод	0.1	-
7515	377180.21	1344180.10	Аналитический метод	0.1	-
7516	377176.18	1344177.09	Аналитический метод	0.1	-
7517	377174.43	1344169.03	Аналитический метод	0.1	-
7518	377173.73	1344153.26	Аналитический метод	0.1	-
7519	377175.11	1344141.31	Аналитический метод	0.1	-
7520	377175.20	1344120.62	Аналитический метод	0.1	-
7521	377177.42	1344120.62	Аналитический метод	0.1	-
7522	377179.88	1344107.64	Аналитический метод	0.1	-
7523	377190.57	1344068.55	Аналитический метод	0.1	-
7524	377189.87	1344059.25	Аналитический метод	0.1	-
7525	377180.56	1344059.95	Аналитический метод	0.1	-
7526	377179.87	1344045.04	Аналитический метод	0.1	-
7527	377192.67	1344044.17	Аналитический метод	0.1	-
7528	377192.50	1344021.02	Аналитический метод	0.1	-
7529	377197.57	1344020.49	Аналитический метод	0.1	-
7530	377207.40	1344020.49	Аналитический метод	0.1	-
7531	377225.64	1344022.06	Аналитический метод	0.1	-
7532	377238.18	1344023.29	Аналитический метод	0.1	-
7533	377251.03	1344042.36	Аналитический метод	0.1	-
7534	377266.78	1344068.95	Аналитический метод	0.1	-
7535	377273.36	1344086.78	Аналитический метод	0.1	-
7536	377274.90	1344095.93	Аналитический метод	0.1	-

3. Сведения о характерных точках части (частей) границы объекта					
Обозначение характерных точек части границы	Координаты, м		Метод определения координат характерной точки	Средняя квадратическая погрешность положения характерной точки (Mt), м	Описание обозначения точки на местности (при наличии)
	X	Y			
1	2	3	4	5	6
7537	377274.66	1344106.27	Аналитический метод	0.1	-
7538	377274.81	1344120.57	Аналитический метод	0.1	-
7539	377274.10	1344140.87	Аналитический метод	0.1	-
7540	377272.73	1344169.15	Аналитический метод	0.1	-
7499	377271.43	1344188.30	Аналитический метод	0.1	-
Часть 220					
7541	377245.56	1344338.84	Аналитический метод	0.1	-
7542	377241.33	1344356.16	Аналитический метод	0.1	-
7543	377236.09	1344377.62	Аналитический метод	0.1	-
7544	377225.30	1344424.10	Аналитический метод	0.1	-
7545	377213.33	1344472.51	Аналитический метод	0.1	-
7546	377214.18	1344484.70	Аналитический метод	0.1	-
7547	377214.84	1344488.47	Аналитический метод	0.1	-
7548	377216.51	1344493.17	Аналитический метод	0.1	-
7549	377217.89	1344495.69	Аналитический метод	0.1	-
7550	377220.18	1344497.46	Аналитический метод	0.1	-
7551	377190.92	1344517.86	Аналитический метод	0.1	-
7552	377181.80	1344513.65	Аналитический метод	0.1	-
7553	377172.67	1344509.80	Аналитический метод	0.1	-
7554	377178.47	1344482.26	Аналитический метод	0.1	-
7555	377175.84	1344468.76	Аналитический метод	0.1	-
7556	377175.66	1344453.33	Аналитический метод	0.1	-
7557	377181.08	1344425.62	Аналитический метод	0.1	-
7558	377181.08	1344411.24	Аналитический метод	0.1	-
7559	377179.00	1344387.39	Аналитический метод	0.1	-
7560	377196.01	1344339.15	Аналитический метод	0.1	-

3. Сведения о характерных точках части (частей) границы объекта					
Обозначение характерных точек части границы	Координаты, м		Метод определения координат характерной точки	Средняя квадратическая погрешность положения характерной точки (Mt), м	Описание обозначения точки на местности (при наличии)
	X	Y			
1	2	3	4	5	6
7561	377193.19	1344334.77	Аналитический метод	0.1	-
7562	377191.77	1344333.35	Аналитический метод	0.1	-
7563	377218.52	1344317.64	Аналитический метод	0.1	-
7564	377225.55	1344315.17	Аналитический метод	0.1	-
7565	377240.49	1344313.63	Аналитический метод	0.1	-
7566	377245.63	1344315.66	Аналитический метод	0.1	-
7567	377247.98	1344318.36	Аналитический метод	0.1	-
7568	377249.28	1344323.74	Аналитический метод	0.1	-
7541	377245.56	1344338.84	Аналитический метод	0.1	-
Часть 221					
7569	377508.49	1344305.13	Аналитический метод	0.1	-
7570	377539.81	1344310.83	Аналитический метод	0.1	-
7571	377566.36	1344315.66	Аналитический метод	0.1	-
7572	377582.50	1344328.98	Аналитический метод	0.1	-
7573	377585.32	1344344.41	Аналитический метод	0.1	-
7574	377569.32	1344400.03	Аналитический метод	0.1	-
7575	377485.32	1344399.31	Аналитический метод	0.1	-
7576	377486.74	1344401.58	Аналитический метод	0.1	-
7577	377489.20	1344407.20	Аналитический метод	0.1	-
7578	377469.19	1344512.07	Аналитический метод	0.1	-
7579	377466.35	1344522.61	Аналитический метод	0.1	-
7580	377454.53	1344518.05	Аналитический метод	0.1	-
7581	377448.85	1344516.60	Аналитический метод	0.1	-
7582	377421.69	1344513.13	Аналитический метод	0.1	-
7583	377394.20	1344509.62	Аналитический метод	0.1	-
7584	377366.57	1344506.09	Аналитический метод	0.1	-

3. Сведения о характерных точках части (частей) границы объекта					
Обозначение характерных точек части границы	Координаты, м		Метод определения координат характерной точки	Средняя квадратическая погрешность положения характерной точки (Mt), м	Описание обозначения точки на местности (при наличии)
	X	Y			
1	2	3	4	5	6
7585	377351.22	1344503.91	Аналитический метод	0.1	-
7586	377311.28	1344499.02	Аналитический метод	0.1	-
7587	377283.79	1344495.51	Аналитический метод	0.1	-
7588	377256.19	1344491.98	Аналитический метод	0.1	-
7589	377229.38	1344488.55	Аналитический метод	0.1	-
7590	377225.97	1344487.01	Аналитический метод	0.1	-
7591	377224.05	1344482.37	Аналитический метод	0.1	-
7592	377223.41	1344473.38	Аналитический метод	0.1	-
7593	377235.02	1344426.43	Аналитический метод	0.1	-
7594	377245.82	1344379.94	Аналитический метод	0.1	-
7595	377255.27	1344341.22	Аналитический метод	0.1	-
7596	377261.82	1344314.64	Аналитический метод	0.1	-
7597	377272.05	1344276.44	Аналитический метод	0.1	-
7598	377276.17	1344250.06	Аналитический метод	0.1	-
7599	377279.12	1344222.40	Аналитический метод	0.1	-
7600	377279.86	1344215.87	Аналитический метод	0.1	-
7601	377281.45	1344205.18	Аналитический метод	0.1	-
7602	377294.37	1344206.00	Аналитический метод	0.1	-
7603	377354.31	1344213.53	Аналитический метод	0.1	-
7604	377388.52	1344219.75	Аналитический метод	0.1	-
7605	377390.96	1344220.84	Аналитический метод	0.1	-
7606	377392.98	1344222.39	Аналитический метод	0.1	-
7607	377405.71	1344231.10	Аналитический метод	0.1	-
7608	377403.25	1344236.39	Аналитический метод	0.1	-
7609	377392.57	1344314.25	Аналитический метод	0.1	-
7610	377395.84	1344314.97	Аналитический метод	0.1	-

3. Сведения о характерных точках части (частей) границы объекта					
Обозначение характерных точек части границы	Координаты, м		Метод определения координат характерной точки	Средняя квадратическая погрешность положения характерной точки (Mt), м	Описание обозначения точки на местности (при наличии)
	X	Y			
1	2	3	4	5	6
7611	377395.44	1344317.87	Аналитический метод	0.1	-
7612	377385.73	1344389.22	Аналитический метод	0.1	-
7613	377395.64	1344390.57	Аналитический метод	0.1	-
7614	377405.35	1344319.22	Аналитический метод	0.1	-
7615	377405.63	1344317.13	Аналитический метод	0.1	-
7616	377475.35	1344332.49	Аналитический метод	0.1	-
7617	377480.94	1344316.89	Аналитический метод	0.1	-
7618	377488.14	1344307.93	Аналитический метод	0.1	-
7569	377508.49	1344305.13	Аналитический метод	0.1	-
Часть 222					
7619	377375.61	1344066.96	Аналитический метод	0.1	-
7620	377374.99	1344073.14	Аналитический метод	0.1	-
7621	377373.81	1344084.91	Аналитический метод	0.1	-
7622	377384.36	1344085.63	Аналитический метод	0.1	-
7623	377410.96	1344196.27	Аналитический метод	0.1	-
7624	377412.99	1344215.45	Аналитический метод	0.1	-
7625	377412.98	1344215.45	Аналитический метод	0.1	-
7626	377405.28	1344211.98	Аналитический метод	0.1	-
7627	377348.44	1344202.15	Аналитический метод	0.1	-
7628	377282.46	1344192.60	Аналитический метод	0.1	-
7629	377282.56	1344190.45	Аналитический метод	0.1	-
7630	377283.14	1344177.90	Аналитический метод	0.1	-
7631	377283.48	1344170.68	Аналитический метод	0.1	-
7632	377281.66	1344168.70	Аналитический метод	0.1	-
7633	377282.82	1344151.19	Аналитический метод	0.1	-
7634	377284.01	1344151.25	Аналитический метод	0.1	-

3. Сведения о характерных точках части (частей) границы объекта					
Обозначение характерных точек части границы	Координаты, м		Метод определения координат характерной точки	Средняя квадратическая погрешность положения характерной точки (Mt), м	Описание обозначения точки на местности (при наличии)
	X	Y			
1	2	3	4	5	6
7635	377284.29	1344128.47	Аналитический метод	0.1	-
7636	377284.02	1344119.04	Аналитический метод	0.1	-
7637	377284.02	1344106.31	Аналитический метод	0.1	-
7638	377284.07	1344094.69	Аналитический метод	0.1	-
7639	377282.33	1344083.74	Аналитический метод	0.1	-
7640	377275.85	1344064.63	Аналитический метод	0.1	-
7641	377259.49	1344037.01	Аналитический метод	0.1	-
7642	377251.17	1344024.68	Аналитический метод	0.1	-
7643	377261.55	1344027.99	Аналитический метод	0.1	-
7644	377274.51	1343999.11	Аналитический метод	0.1	-
7645	377279.23	1344000.36	Аналитический метод	0.1	-
7646	377279.23	1344000.37	Аналитический метод	0.1	-
7647	377381.38	1344009.25	Аналитический метод	0.1	-
7619	377375.61	1344066.96	Аналитический метод	0.1	-
Часть 223					
7648	378906.67	1341562.63	Аналитический метод	0.1	-
7649	378845.90	1341548.12	Аналитический метод	0.1	-
7650	378859.35	1341471.67	Аналитический метод	0.1	-
7651	378873.85	1341474.80	Аналитический метод	0.1	-
7652	378872.82	1341481.57	Аналитический метод	0.1	-
7653	378872.17	1341485.80	Аналитический метод	0.1	-
7654	378870.31	1341498.00	Аналитический метод	0.1	-
7655	378915.27	1341504.52	Аналитический метод	0.1	-
7656	378909.44	1341544.42	Аналитический метод	0.1	-
7648	378906.67	1341562.63	Аналитический метод	0.1	-
Часть 224					

3. Сведения о характерных точках части (частей) границы объекта					
Обозначение характерных точек части границы	Координаты, м		Метод определения координат характерной точки	Средняя квадратическая погрешность положения характерной точки (Mt), м	Описание обозначения точки на местности (при наличии)
	X	Y			
1	2	3	4	5	6
7657	379143.46	1341624.25	Аналитический метод	0.1	-
7658	379134.49	1341659.22	Аналитический метод	0.1	-
7659	379125.53	1341694.18	Аналитический метод	0.1	-
7660	379087.49	1341681.53	Аналитический метод	0.1	-
7661	379049.43	1341668.88	Аналитический метод	0.1	-
7662	379011.38	1341656.23	Аналитический метод	0.1	-
7663	378973.33	1341643.59	Аналитический метод	0.1	-
7664	378943.84	1341633.67	Аналитический метод	0.1	-
7665	378939.98	1341626.04	Аналитический метод	0.1	-
7666	378941.04	1341622.71	Аналитический метод	0.1	-
7667	378943.83	1341595.84	Аналитический метод	0.1	-
7668	378947.07	1341564.58	Аналитический метод	0.1	-
7669	378951.79	1341560.54	Аналитический метод	0.1	-
7670	378991.24	1341573.72	Аналитический метод	0.1	-
7671	379029.30	1341586.32	Аналитический метод	0.1	-
7672	379067.36	1341598.97	Аналитический метод	0.1	-
7673	379105.41	1341611.61	Аналитический метод	0.1	-
7674	379131.61	1341620.31	Аналитический метод	0.1	-
7657	379143.46	1341624.25	Аналитический метод	0.1	-
Часть 225					
7675	379106.68	1341696.44	Аналитический метод	0.1	-
7676	379123.54	1341701.95	Аналитический метод	0.1	-
7677	379113.59	1341740.79	Аналитический метод	0.1	-
7678	379075.47	1341728.40	Аналитический метод	0.1	-
7679	379067.90	1341725.94	Аналитический метод	0.1	-
7680	379037.42	1341715.73	Аналитический метод	0.1	-

3. Сведения о характерных точках части (частей) границы объекта					
Обозначение характерных точек части границы	Координаты, м		Метод определения координат характерной точки	Средняя квадратическая погрешность положения характерной точки (Mt), м	Описание обозначения точки на местности (при наличии)
	X	Y			
1	2	3	4	5	6
7681	378999.39	1341703.00	Аналитический метод	0.1	-
7682	378961.36	1341690.27	Аналитический метод	0.1	-
7683	378923.88	1341677.73	Аналитический метод	0.1	-
7684	378924.61	1341674.19	Аналитический метод	0.1	-
7685	378933.86	1341645.22	Аналитический метод	0.1	-
7686	378941.37	1341641.38	Аналитический метод	0.1	-
7687	378971.34	1341651.35	Аналитический метод	0.1	-
7688	379009.39	1341664.00	Аналитический метод	0.1	-
7689	379047.44	1341676.65	Аналитический метод	0.1	-
7690	379085.44	1341689.50	Аналитический метод	0.1	-
7691	379104.81	1341695.83	Аналитический метод	0.1	-
7675	379106.68	1341696.44	Аналитический метод	0.1	-
Часть 226					
7692	379115.41	1341556.48	Аналитический метод	0.1	-
7693	379115.09	1341557.73	Аналитический метод	0.1	-
7694	379112.30	1341568.59	Аналитический метод	0.1	-
7695	379105.08	1341596.77	Аналитический метод	0.1	-
7696	379097.90	1341600.69	Аналитический метод	0.1	-
7697	379069.35	1341591.20	Аналитический метод	0.1	-
7698	379036.99	1341580.44	Аналитический метод	0.1	-
7699	379032.79	1341572.74	Аналитический метод	0.1	-
7700	379040.01	1341544.56	Аналитический метод	0.1	-
7701	379048.32	1341512.12	Аналитический метод	0.1	-
7702	379087.49	1341520.44	Аналитический метод	0.1	-
7703	379089.69	1341520.90	Аналитический метод	0.1	-
7704	379119.71	1341539.72	Аналитический метод	0.1	-

3. Сведения о характерных точках части (частей) границы объекта					
Обозначение характерных точек части границы	Координаты, м		Метод определения координат характерной точки	Средняя квадратическая погрешность положения характерной точки (Mt), м	Описание обозначения точки на местности (при наличии)
	X	Y			
1	2	3	4	5	6
7692	379115.41	1341556.48	Аналитический метод	0.1	-
Часть 227					
7705	379116.87	1341607.00	Аналитический метод	0.1	-
7706	379112.69	1341599.30	Аналитический метод	0.1	-
7707	379118.67	1341575.98	Аналитический метод	0.1	-
7708	379126.82	1341544.18	Аналитический метод	0.1	-
7709	379158.84	1341564.25	Аналитический метод	0.1	-
7710	379156.73	1341572.48	Аналитический метод	0.1	-
7711	379145.45	1341616.49	Аналитический метод	0.1	-
7705	379116.87	1341607.00	Аналитический метод	0.1	-
Часть 228					
7712	379241.13	1341037.08	Аналитический метод	0.1	-
7713	379236.52	1341060.89	Аналитический метод	0.1	-
7714	379226.91	1341094.40	Аналитический метод	0.1	-
7715	379218.31	1341125.34	Аналитический метод	0.1	-
7716	379216.96	1341130.21	Аналитический метод	0.1	-
7717	379218.27	1341130.55	Аналитический метод	0.1	-
7718	379214.77	1341142.03	Аналитический метод	0.1	-
7719	379214.75	1341142.10	Аналитический метод	0.1	-
7720	379214.34	1341143.42	Аналитический метод	0.1	-
7721	379213.32	1341143.16	Аналитический метод	0.1	-
7722	379210.73	1341151.95	Аналитический метод	0.1	-
7723	379200.83	1341199.02	Аналитический метод	0.1	-
7724	379195.21	1341220.56	Аналитический метод	0.1	-
7725	379188.97	1341248.72	Аналитический метод	0.1	-
7726	379184.09	1341277.04	Аналитический метод	0.1	-

3. Сведения о характерных точках части (частей) границы объекта					
Обозначение характерных точек части границы	Координаты, м		Метод определения координат характерной точки	Средняя квадратическая погрешность положения характерной точки (Mt), м	Описание обозначения точки на местности (при наличии)
	X	Y			
1	2	3	4	5	6
7727	379176.55	1341317.74	Аналитический метод	0.1	-
7728	379166.68	1341357.89	Аналитический метод	0.1	-
7729	379161.24	1341388.93	Аналитический метод	0.1	-
7730	379160.36	1341390.79	Аналитический метод	0.1	-
7731	379153.41	1341414.51	Аналитический метод	0.1	-
7732	379149.12	1341431.58	Аналитический метод	0.1	-
7733	379145.18	1341441.68	Аналитический метод	0.1	-
7734	379137.07	1341461.89	Аналитический метод	0.1	-
7735	379121.21	1341496.50	Аналитический метод	0.1	-
7736	379110.02	1341516.18	Аналитический метод	0.1	-
7737	379093.19	1341505.75	Аналитический метод	0.1	-
7738	379063.67	1341499.88	Аналитический метод	0.1	-
7739	378969.36	1341481.14	Аналитический метод	0.1	-
7740	378968.22	1341491.05	Аналитический метод	0.1	-
7741	378933.59	1341483.65	Аналитический метод	0.1	-
7742	378938.94	1341447.85	Аналитический метод	0.1	-
7743	378946.59	1341414.76	Аналитический метод	0.1	-
7744	378948.10	1341402.44	Аналитический метод	0.1	-
7745	378954.73	1341369.66	Аналитический метод	0.1	-
7746	378952.67	1341368.89	Аналитический метод	0.1	-
7747	378966.69	1341303.05	Аналитический метод	0.1	-
7748	378989.91	1341190.50	Аналитический метод	0.1	-
7749	378993.48	1341176.72	Аналитический метод	0.1	-
7750	379001.41	1341145.99	Аналитический метод	0.1	-
7751	379008.25	1341147.51	Аналитический метод	0.1	-
7752	379018.30	1341113.73	Аналитический метод	0.1	-

3. Сведения о характерных точках части (частей) границы объекта					
Обозначение характерных точек части границы	Координаты, м		Метод определения координат характерной точки	Средняя квадратическая погрешность положения характерной точки (Mt), м	Описание обозначения точки на местности (при наличии)
	X	Y			
1	2	3	4	5	6
7753	379024.49	1341094.60	Аналитический метод	0.1	-
7754	379037.97	1341050.94	Аналитический метод	0.1	-
7755	379041.17	1341040.78	Аналитический метод	0.1	-
7756	379045.49	1341026.98	Аналитический метод	0.1	-
7757	379051.95	1341010.47	Аналитический метод	0.1	-
7758	379080.62	1340956.60	Аналитический метод	0.1	-
7759	379099.17	1340932.46	Аналитический метод	0.1	-
7760	379108.45	1340930.16	Аналитический метод	0.1	-
7761	379116.43	1340929.34	Аналитический метод	0.1	-
7762	379134.54	1340930.43	Аналитический метод	0.1	-
7763	379154.36	1340933.78	Аналитический метод	0.1	-
7764	379166.64	1340936.36	Аналитический метод	0.1	-
7765	379183.19	1340941.33	Аналитический метод	0.1	-
7766	379219.18	1340954.56	Аналитический метод	0.1	-
7767	379222.96	1340961.80	Аналитический метод	0.1	-
7768	379225.77	1340962.47	Аналитический метод	0.1	-
7769	379224.02	1340956.73	Аналитический метод	0.1	-
7770	379250.63	1340965.69	Аналитический метод	0.1	-
7771	379248.74	1340986.89	Аналитический метод	0.1	-
7772	379244.96	1340999.18	Аналитический метод	0.1	-
7712	379241.13	1341037.08	Аналитический метод	0.1	-
Часть 229					
7773	378958.82	1341286.54	Аналитический метод	0.1	-
7774	378958.42	1341298.32	Аналитический метод	0.1	-
7775	378957.87	1341301.55	Аналитический метод	0.1	-
7776	378955.39	1341316.08	Аналитический метод	0.1	-

3. Сведения о характерных точках части (частей) границы объекта					
Обозначение характерных точек части границы	Координаты, м		Метод определения координат характерной точки	Средняя квадратическая погрешность положения характерной точки (Mt), м	Описание обозначения точки на местности (при наличии)
	X	Y			
1	2	3	4	5	6
7777	378944.14	1341358.81	Аналитический метод	0.1	-
7778	378936.50	1341400.30	Аналитический метод	0.1	-
7779	378934.82	1341409.44	Аналитический метод	0.1	-
7780	378930.69	1341429.15	Аналитический метод	0.1	-
7781	378928.39	1341440.10	Аналитический метод	0.1	-
7782	378923.66	1341466.16	Аналитический метод	0.1	-
7783	378920.14	1341468.57	Аналитический метод	0.1	-
7784	378894.52	1341463.67	Аналитический метод	0.1	-
7785	378892.11	1341460.34	Аналитический метод	0.1	-
7786	378892.75	1341455.45	Аналитический метод	0.1	-
7787	378895.24	1341436.42	Аналитический метод	0.1	-
7788	378899.39	1341403.34	Аналитический метод	0.1	-
7789	378899.83	1341400.86	Аналитический метод	0.1	-
7790	378902.41	1341388.83	Аналитический метод	0.1	-
7791	378908.49	1341353.29	Аналитический метод	0.1	-
7792	378909.08	1341345.90	Аналитический метод	0.1	-
7793	378914.56	1341281.07	Аналитический метод	0.1	-
7794	378915.43	1341264.34	Аналитический метод	0.1	-
7795	378916.20	1341261.18	Аналитический метод	0.1	-
7796	378918.51	1341258.53	Аналитический метод	0.1	-
7797	378945.06	1341260.45	Аналитический метод	0.1	-
7798	378956.68	1341261.27	Аналитический метод	0.1	-
7799	378959.19	1341265.07	Аналитический метод	0.1	-
7773	378958.82	1341286.54	Аналитический метод	0.1	-
Часть 230					
7800	379065.28	1340956.16	Аналитический метод	0.1	-

3. Сведения о характерных точках части (частей) границы объекта					
Обозначение характерных точек части границы	Координаты, м		Метод определения координат характерной точки	Средняя квадратическая погрешность положения характерной точки (Mt), м	Описание обозначения точки на местности (при наличии)
	X	Y			
1	2	3	4	5	6
7801	379047.96	1340987.22	Аналитический метод	0.1	-
7802	379038.26	1341005.29	Аналитический метод	0.1	-
7803	379026.54	1341039.00	Аналитический метод	0.1	-
7804	379014.97	1341072.29	Аналитический метод	0.1	-
7805	379013.39	1341076.83	Аналитический метод	0.1	-
7806	379002.67	1341118.26	Аналитический метод	0.1	-
7807	379001.72	1341119.01	Аналитический метод	0.1	-
7808	378980.50	1341113.14	Аналитический метод	0.1	-
7809	378948.52	1341105.17	Аналитический метод	0.1	-
7810	378924.00	1341097.80	Аналитический метод	0.1	-
7811	378903.05	1341091.96	Аналитический метод	0.1	-
7812	378870.10	1341081.61	Аналитический метод	0.1	-
7813	378868.38	1341081.04	Аналитический метод	0.1	-
7814	378849.53	1341074.84	Аналитический метод	0.1	-
7815	378805.34	1341064.10	Аналитический метод	0.1	-
7816	378804.26	1341068.23	Аналитический метод	0.1	-
7817	378796.18	1341065.43	Аналитический метод	0.1	-
7818	378796.91	1341062.55	Аналитический метод	0.1	-
7819	378772.29	1341056.21	Аналитический метод	0.1	-
7820	378772.36	1341055.89	Аналитический метод	0.1	-
7821	378741.35	1341047.68	Аналитический метод	0.1	-
7822	378724.64	1341043.26	Аналитический метод	0.1	-
7823	378725.09	1341042.27	Аналитический метод	0.1	-
7824	378740.51	1341015.76	Аналитический метод	0.1	-
7825	378769.03	1340964.01	Аналитический метод	0.1	-
7826	378774.11	1340957.10	Аналитический метод	0.1	-

3. Сведения о характерных точках части (частей) границы объекта					
Обозначение характерных точек части границы	Координаты, м		Метод определения координат характерной точки	Средняя квадратическая погрешность положения характерной точки (Mt), м	Описание обозначения точки на местности (при наличии)
	X	Y			
1	2	3	4	5	6
7827	378777.52	1340954.91	Аналитический метод	0.1	-
7828	378781.80	1340954.35	Аналитический метод	0.1	-
7829	378787.74	1340954.29	Аналитический метод	0.1	-
7830	378809.07	1340957.09	Аналитический метод	0.1	-
7831	378837.00	1340962.23	Аналитический метод	0.1	-
7832	378878.13	1340969.99	Аналитический метод	0.1	-
7833	378904.81	1340969.50	Аналитический метод	0.1	-
7834	378904.21	1340970.55	Аналитический метод	0.1	-
7835	378901.13	1340975.99	Аналитический метод	0.1	-
7836	378881.33	1341031.02	Аналитический метод	0.1	-
7837	378885.55	1341032.33	Аналитический метод	0.1	-
7838	378894.22	1341035.34	Аналитический метод	0.1	-
7839	378901.27	1341014.23	Аналитический метод	0.1	-
7840	378911.47	1340983.71	Аналитический метод	0.1	-
7841	378916.60	1340972.63	Аналитический метод	0.1	-
7842	378918.23	1340969.12	Аналитический метод	0.1	-
7843	378952.28	1340961.38	Аналитический метод	0.1	-
7844	379006.75	1340950.48	Аналитический метод	0.1	-
7845	379025.31	1340947.46	Аналитический метод	0.1	-
7846	379055.61	1340942.02	Аналитический метод	0.1	-
7847	379076.31	1340937.63	Аналитический метод	0.1	-
7800	379065.28	1340956.16	Аналитический метод	0.1	-
Часть 231					
7848	378901.66	1341349.66	Аналитический метод	0.1	-
7849	378860.66	1341338.39	Аналитический метод	0.1	-
7850	378855.37	1341357.65	Аналитический метод	0.1	-

3. Сведения о характерных точках части (частей) границы объекта					
Обозначение характерных точек части границы	Координаты, м		Метод определения координат характерной точки	Средняя квадратическая погрешность положения характерной точки (Mt), м	Описание обозначения точки на местности (при наличии)
	X	Y			
1	2	3	4	5	6
7851	378849.76	1341387.22	Аналитический метод	0.1	-
7852	378841.89	1341385.12	Аналитический метод	0.1	-
7853	378835.65	1341408.46	Аналитический метод	0.1	-
7854	378834.29	1341417.33	Аналитический метод	0.1	-
7855	378824.45	1341421.01	Аналитический метод	0.1	-
7856	378816.68	1341453.37	Аналитический метод	0.1	-
7857	378809.91	1341458.37	Аналитический метод	0.1	-
7858	378785.24	1341453.51	Аналитический метод	0.1	-
7859	378795.58	1341416.01	Аналитический метод	0.1	-
7860	378798.12	1341416.63	Аналитический метод	0.1	-
7861	378799.22	1341411.39	Аналитический метод	0.1	-
7862	378803.50	1341392.91	Аналитический метод	0.1	-
7863	378809.19	1341376.43	Аналитический метод	0.1	-
7864	378815.70	1341350.12	Аналитический метод	0.1	-
7865	378819.44	1341319.14	Аналитический метод	0.1	-
7866	378818.28	1341305.81	Аналитический метод	0.1	-
7867	378822.99	1341287.65	Аналитический метод	0.1	-
7868	378824.47	1341281.50	Аналитический метод	0.1	-
7869	378829.19	1341276.50	Аналитический метод	0.1	-
7870	378833.98	1341275.00	Аналитический метод	0.1	-
7871	378877.92	1341285.15	Аналитический метод	0.1	-
7872	378877.56	1341286.57	Аналитический метод	0.1	-
7873	378881.23	1341286.41	Аналитический метод	0.1	-
7874	378885.30	1341285.55	Аналитический метод	0.1	-
7875	378907.98	1341272.68	Аналитический метод	0.1	-
7876	378905.21	1341306.41	Аналитический метод	0.1	-

3. Сведения о характерных точках части (частей) границы объекта					
Обозначение характерных точек части границы	Координаты, м		Метод определения координат характерной точки	Средняя квадратическая погрешность положения характерной точки (Mt), м	Описание обозначения точки на местности (при наличии)
	X	Y			
1	2	3	4	5	6
7877	378902.69	1341337.10	Аналитический метод	0.1	-
7848	378901.66	1341349.66	Аналитический метод	0.1	-
Часть 232					
7878	378855.35	1341130.75	Аналитический метод	0.1	-
7879	378851.08	1341146.93	Аналитический метод	0.1	-
7880	378840.81	1341179.83	Аналитический метод	0.1	-
7881	378835.81	1341214.03	Аналитический метод	0.1	-
7882	378830.35	1341212.68	Аналитический метод	0.1	-
7883	378827.19	1341230.95	Аналитический метод	0.1	-
7884	378825.26	1341242.12	Аналитический метод	0.1	-
7885	378820.67	1341271.02	Аналитический метод	0.1	-
7886	378817.95	1341278.56	Аналитический метод	0.1	-
7887	378808.39	1341290.23	Аналитический метод	0.1	-
7888	378807.04	1341316.18	Аналитический метод	0.1	-
7889	378804.65	1341339.03	Аналитический метод	0.1	-
7890	378796.46	1341375.94	Аналитический метод	0.1	-
7891	378787.52	1341411.32	Аналитический метод	0.1	-
7892	378791.67	1341412.17	Аналитический метод	0.1	-
7893	378782.97	1341424.41	Аналитический метод	0.1	-
7894	378772.54	1341439.10	Аналитический метод	0.1	-
7895	378769.39	1341447.84	Аналитический метод	0.1	-
7896	378771.46	1341453.52	Аналитический метод	0.1	-
7897	378773.89	1341462.81	Аналитический метод	0.1	-
7898	378794.44	1341468.12	Аналитический метод	0.1	-
7899	378793.61	1341471.34	Аналитический метод	0.1	-
7900	378801.40	1341472.64	Аналитический метод	0.1	-

3. Сведения о характерных точках части (частей) границы объекта					
Обозначение характерных точек части границы	Координаты, м		Метод определения координат характерной точки	Средняя квадратическая погрешность положения характерной точки (Mt), м	Описание обозначения точки на местности (при наличии)
	X	Y			
1	2	3	4	5	6
7901	378807.66	1341471.12	Аналитический метод	0.1	-
7902	378794.96	1341535.05	Аналитический метод	0.1	-
7903	378788.02	1341533.25	Аналитический метод	0.1	-
7904	378784.01	1341529.90	Аналитический метод	0.1	-
7905	378776.21	1341526.41	Аналитический метод	0.1	-
7906	378761.78	1341524.22	Аналитический метод	0.1	-
7907	378748.27	1341519.40	Аналитический метод	0.1	-
7908	378743.57	1341518.81	Аналитический метод	0.1	-
7909	378716.61	1341511.28	Аналитический метод	0.1	-
7910	378701.33	1341507.63	Аналитический метод	0.1	-
7911	378691.50	1341505.97	Аналитический метод	0.1	-
7912	378676.69	1341502.21	Аналитический метод	0.1	-
7913	378667.87	1341500.68	Аналитический метод	0.1	-
7914	378656.77	1341497.26	Аналитический метод	0.1	-
7915	378644.08	1341493.02	Аналитический метод	0.1	-
7916	378636.32	1341491.73	Аналитический метод	0.1	-
7917	378587.61	1341480.96	Аналитический метод	0.1	-
7918	378622.40	1341375.19	Аналитический метод	0.1	-
7919	378626.11	1341345.84	Аналитический метод	0.1	-
7920	378628.42	1341333.67	Аналитический метод	0.1	-
7921	378637.49	1341324.19	Аналитический метод	0.1	-
7922	378652.92	1341313.82	Аналитический метод	0.1	-
7923	378662.46	1341304.30	Аналитический метод	0.1	-
7924	378666.12	1341298.12	Аналитический метод	0.1	-
7925	378666.94	1341283.84	Аналитический метод	0.1	-
7926	378666.65	1341261.70	Аналитический метод	0.1	-

3. Сведения о характерных точках части (частей) границы объекта					
Обозначение характерных точек части границы	Координаты, м		Метод определения координат характерной точки	Средняя квадратическая погрешность положения характерной точки (Mt), м	Описание обозначения точки на местности (при наличии)
	X	Y			
1	2	3	4	5	6
7927	378667.52	1341239.21	Аналитический метод	0.1	-
7928	378697.77	1341191.88	Аналитический метод	0.1	-
7929	378706.62	1341147.58	Аналитический метод	0.1	-
7930	378703.51	1341141.84	Аналитический метод	0.1	-
7931	378703.38	1341136.92	Аналитический метод	0.1	-
7932	378706.19	1341130.91	Аналитический метод	0.1	-
7933	378707.88	1341123.63	Аналитический метод	0.1	-
7934	378707.88	1341118.44	Аналитический метод	0.1	-
7935	378699.60	1341110.03	Аналитический метод	0.1	-
7936	378694.97	1341103.57	Аналитический метод	0.1	-
7937	378715.98	1341062.35	Аналитический метод	0.1	-
7938	378718.94	1341055.82	Аналитический метод	0.1	-
7939	378765.59	1341066.59	Аналитический метод	0.1	-
7940	378822.76	1341082.07	Аналитический метод	0.1	-
7941	378823.08	1341080.33	Аналитический метод	0.1	-
7942	378830.81	1341082.01	Аналитический метод	0.1	-
7943	378866.99	1341092.10	Аналитический метод	0.1	-
7944	378859.10	1341118.70	Аналитический метод	0.1	-
7878	378855.35	1341130.75	Аналитический метод	0.1	-
Часть 233					
7945	378944.42	1341169.65	Аналитический метод	0.1	-
7946	378974.76	1341177.05	Аналитический метод	0.1	-
7947	378981.04	1341179.21	Аналитический метод	0.1	-
7948	378978.42	1341186.85	Аналитический метод	0.1	-
7949	378971.30	1341207.56	Аналитический метод	0.1	-
7950	378967.11	1341224.62	Аналитический метод	0.1	-

3. Сведения о характерных точках части (частей) границы объекта					
Обозначение характерных точек части границы	Координаты, м		Метод определения координат характерной точки	Средняя квадратическая погрешность положения характерной точки (Mt), м	Описание обозначения точки на местности (при наличии)
	X	Y			
1	2	3	4	5	6
7951	378960.52	1341251.48	Аналитический метод	0.1	-
7952	378956.37	1341253.49	Аналитический метод	0.1	-
7953	378918.38	1341251.04	Аналитический метод	0.1	-
7954	378922.89	1341214.58	Аналитический метод	0.1	-
7955	378915.71	1341213.61	Аналитический метод	0.1	-
7956	378912.14	1341250.41	Аналитический метод	0.1	-
7957	378908.63	1341257.26	Аналитический метод	0.1	-
7958	378905.12	1341264.10	Аналитический метод	0.1	-
7959	378885.35	1341277.80	Аналитический метод	0.1	-
7960	378881.43	1341279.34	Аналитический метод	0.1	-
7961	378877.23	1341279.91	Аналитический метод	0.1	-
7962	378836.34	1341269.96	Аналитический метод	0.1	-
7963	378834.16	1341268.75	Аналитический метод	0.1	-
7964	378832.85	1341266.55	Аналитический метод	0.1	-
7965	378832.59	1341264.23	Аналитический метод	0.1	-
7966	378834.58	1341251.01	Аналитический метод	0.1	-
7967	378836.19	1341245.66	Аналитический метод	0.1	-
7968	378842.73	1341219.03	Аналитический метод	0.1	-
7969	378848.09	1341196.59	Аналитический метод	0.1	-
7970	378843.86	1341195.59	Аналитический метод	0.1	-
7971	378843.99	1341193.98	Аналитический метод	0.1	-
7972	378846.75	1341178.52	Аналитический метод	0.1	-
7973	378850.32	1341175.99	Аналитический метод	0.1	-
7974	378851.63	1341171.69	Аналитический метод	0.1	-
7975	378858.43	1341149.38	Аналитический метод	0.1	-
7976	378868.53	1341121.14	Аналитический метод	0.1	-

3. Сведения о характерных точках части (частей) границы объекта					
Обозначение характерных точек части границы	Координаты, м		Метод определения координат характерной точки	Средняя квадратическая погрешность положения характерной точки (Mt), м	Описание обозначения точки на местности (при наличии)
	X	Y			
1	2	3	4	5	6
7977	378877.27	1341095.81	Аналитический метод	0.1	-
7978	378901.18	1341101.90	Аналитический метод	0.1	-
7979	378907.38	1341103.48	Аналитический метод	0.1	-
7980	378939.19	1341111.60	Аналитический метод	0.1	-
7981	378929.40	1341152.00	Аналитический метод	0.1	-
7982	378926.74	1341162.98	Аналитический метод	0.1	-
7945	378944.42	1341169.65	Аналитический метод	0.1	-
Часть 234					
7983	378941.23	1341893.35	Аналитический метод	0.1	-
7984	378937.02	1341906.69	Аналитический метод	0.1	-
7985	378930.18	1341927.92	Аналитический метод	0.1	-
7986	378922.51	1341951.76	Аналитический метод	0.1	-
7987	378915.50	1341973.40	Аналитический метод	0.1	-
7988	378904.87	1342004.32	Аналитический метод	0.1	-
7989	378894.91	1342034.79	Аналитический метод	0.1	-
7990	378893.69	1342037.07	Аналитический метод	0.1	-
7991	378889.38	1342051.99	Аналитический метод	0.1	-
7992	378879.28	1342092.16	Аналитический метод	0.1	-
7993	378867.41	1342125.50	Аналитический метод	0.1	-
7994	378830.10	1342112.35	Аналитический метод	0.1	-
7995	378846.73	1342057.03	Аналитический метод	0.1	-
7996	378850.68	1342038.61	Аналитический метод	0.1	-
7997	378847.42	1342037.51	Аналитический метод	0.1	-
7998	378852.29	1342023.15	Аналитический метод	0.1	-
7999	378853.23	1342020.37	Аналитический метод	0.1	-
8000	378852.30	1342020.05	Аналитический метод	0.1	-

3. Сведения о характерных точках части (частей) границы объекта					
Обозначение характерных точек части границы	Координаты, м		Метод определения координат характерной точки	Средняя квадратическая погрешность положения характерной точки (Mt), м	Описание обозначения точки на местности (при наличии)
	X	Y			
1	2	3	4	5	6
8001	378854.70	1342010.77	Аналитический метод	0.1	-
8002	378860.17	1341992.30	Аналитический метод	0.1	-
8003	378867.14	1341994.17	Аналитический метод	0.1	-
8004	378878.56	1341964.37	Аналитический метод	0.1	-
8005	378866.93	1341959.60	Аналитический метод	0.1	-
8006	378855.44	1341988.29	Аналитический метод	0.1	-
8007	378846.32	1342018.98	Аналитический метод	0.1	-
8008	378841.83	1342036.25	Аналитический метод	0.1	-
8009	378834.74	1342060.13	Аналитический метод	0.1	-
8010	378830.31	1342074.14	Аналитический метод	0.1	-
8011	378832.75	1342075.06	Аналитический метод	0.1	-
8012	378828.32	1342096.73	Аналитический метод	0.1	-
8013	378823.59	1342112.13	Аналитический метод	0.1	-
8014	378827.41	1342113.85	Аналитический метод	0.1	-
8015	378817.70	1342136.50	Аналитический метод	0.1	-
8016	378811.56	1342149.06	Аналитический метод	0.1	-
8017	378818.12	1342152.06	Аналитический метод	0.1	-
8018	378817.78	1342158.97	Аналитический метод	0.1	-
8019	378818.83	1342156.17	Аналитический метод	0.1	-
8020	378835.48	1342119.80	Аналитический метод	0.1	-
8021	378880.94	1342140.61	Аналитический метод	0.1	-
8022	378864.30	1342176.98	Аналитический метод	0.1	-
8023	378861.39	1342183.33	Аналитический метод	0.1	-
8024	378851.17	1342210.47	Аналитический метод	0.1	-
8025	378849.47	1342213.96	Аналитический метод	0.1	-
8026	378844.44	1342226.55	Аналитический метод	0.1	-

3. Сведения о характерных точках части (частей) границы объекта					
Обозначение характерных точек части границы	Координаты, м		Метод определения координат характерной точки	Средняя квадратическая погрешность положения характерной точки (Mt), м	Описание обозначения точки на местности (при наличии)
	X	Y			
1	2	3	4	5	6
8027	378839.26	1342243.32	Аналитический метод	0.1	-
8028	378814.99	1342227.77	Аналитический метод	0.1	-
8029	378790.47	1342209.39	Аналитический метод	0.1	-
8030	378783.36	1342205.83	Аналитический метод	0.1	-
8031	378758.79	1342192.99	Аналитический метод	0.1	-
8032	378748.96	1342184.32	Аналитический метод	0.1	-
8033	378739.66	1342175.41	Аналитический метод	0.1	-
8034	378728.07	1342154.76	Аналитический метод	0.1	-
8035	378727.67	1342140.99	Аналитический метод	0.1	-
8036	378732.42	1342120.30	Аналитический метод	0.1	-
8037	378750.49	1342064.90	Аналитический метод	0.1	-
8038	378768.30	1342011.70	Аналитический метод	0.1	-
8039	378769.41	1342012.07	Аналитический метод	0.1	-
8040	378769.78	1342011.05	Аналитический метод	0.1	-
8041	378793.98	1341935.64	Аналитический метод	0.1	-
8042	378796.06	1341936.32	Аналитический метод	0.1	-
8043	378811.14	1341887.22	Аналитический метод	0.1	-
8044	378822.24	1341862.85	Аналитический метод	0.1	-
8045	378832.63	1341847.28	Аналитический метод	0.1	-
8046	378848.38	1341816.99	Аналитический метод	0.1	-
8047	378853.38	1341818.59	Аналитический метод	0.1	-
8048	378880.98	1341783.18	Аналитический метод	0.1	-
8049	378915.25	1341799.08	Аналитический метод	0.1	-
8050	378916.26	1341795.36	Аналитический метод	0.1	-
8051	378937.02	1341816.10	Аналитический метод	0.1	-
8052	378946.87	1341830.20	Аналитический метод	0.1	-

3. Сведения о характерных точках части (частей) границы объекта					
Обозначение характерных точек части границы	Координаты, м		Метод определения координат характерной точки	Средняя квадратическая погрешность положения характерной точки (Mt), м	Описание обозначения точки на местности (при наличии)
	X	Y			
1	2	3	4	5	6
8053	378956.71	1341844.29	Аналитический метод	0.1	-
8054	378944.84	1341881.89	Аналитический метод	0.1	-
7983	378941.23	1341893.35	Аналитический метод	0.1	-
Часть 235					
8055	379025.87	1342214.21	Аналитический метод	0.1	-
8056	379024.79	1342213.56	Аналитический метод	0.1	-
8057	379002.78	1342200.33	Аналитический метод	0.1	-
8058	378956.17	1342167.64	Аналитический метод	0.1	-
8059	378944.67	1342159.75	Аналитический метод	0.1	-
8060	378935.67	1342156.64	Аналитический метод	0.1	-
8061	378914.88	1342151.04	Аналитический метод	0.1	-
8062	378894.61	1342142.59	Аналитический метод	0.1	-
8063	378896.02	1342137.44	Аналитический метод	0.1	-
8064	378901.04	1342122.57	Аналитический метод	0.1	-
8065	378903.70	1342114.75	Аналитический метод	0.1	-
8066	378911.97	1342088.65	Аналитический метод	0.1	-
8067	378911.08	1342088.13	Аналитический метод	0.1	-
8068	378922.90	1342048.25	Аналитический метод	0.1	-
8069	378931.52	1342019.16	Аналитический метод	0.1	-
8070	378937.62	1341997.22	Аналитический метод	0.1	-
8071	378938.05	1341995.50	Аналитический метод	0.1	-
8072	378944.05	1341975.41	Аналитический метод	0.1	-
8073	378951.14	1341953.51	Аналитический метод	0.1	-
8074	378962.17	1341921.09	Аналитический метод	0.1	-
8075	378969.01	1341898.47	Аналитический метод	0.1	-
8076	378969.49	1341896.75	Аналитический метод	0.1	-

3. Сведения о характерных точках части (частей) границы объекта					
Обозначение характерных точек части границы	Координаты, м		Метод определения координат характерной точки	Средняя квадратическая погрешность положения характерной точки (Mt), м	Описание обозначения точки на местности (при наличии)
	X	Y			
1	2	3	4	5	6
8077	378982.42	1341854.76	Аналитический метод	0.1	-
8078	378987.90	1341835.11	Аналитический метод	0.1	-
8079	378972.65	1341809.66	Аналитический метод	0.1	-
8080	379030.31	1341826.89	Аналитический метод	0.1	-
8081	379073.52	1341840.51	Аналитический метод	0.1	-
8082	379079.71	1341843.91	Аналитический метод	0.1	-
8083	379075.42	1341873.76	Аналитический метод	0.1	-
8084	379080.98	1341885.33	Аналитический метод	0.1	-
8085	379164.66	1341929.26	Аналитический метод	0.1	-
8086	379067.67	1342220.29	Аналитический метод	0.1	-
8087	379062.55	1342240.04	Аналитический метод	0.1	-
8088	379042.36	1342224.12	Аналитический метод	0.1	-
8055	379025.87	1342214.21	Аналитический метод	0.1	-
Часть 236					
8089	378997.33	1342208.72	Аналитический метод	0.1	-
8090	379036.67	1342232.36	Аналитический метод	0.1	-
8091	379052.19	1342244.60	Аналитический метод	0.1	-
8092	379033.72	1342237.46	Аналитический метод	0.1	-
8093	379007.11	1342274.40	Аналитический метод	0.1	-
8094	378993.98	1342300.90	Аналитический метод	0.1	-
8095	378989.21	1342308.36	Аналитический метод	0.1	-
8096	378984.62	1342311.76	Аналитический метод	0.1	-
8097	378964.63	1342304.56	Аналитический метод	0.1	-
8098	378924.00	1342276.54	Аналитический метод	0.1	-
8099	378905.41	1342269.78	Аналитический метод	0.1	-
8100	378869.16	1342259.37	Аналитический метод	0.1	-

3. Сведения о характерных точках части (частей) границы объекта					
Обозначение характерных точек части границы	Координаты, м		Метод определения координат характерной точки	Средняя квадратическая погрешность положения характерной точки (Mt), м	Описание обозначения точки на местности (при наличии)
	X	Y			
1	2	3	4	5	6
8101	378853.93	1342251.76	Аналитический метод	0.1	-
8102	378859.97	1342233.65	Аналитический метод	0.1	-
8103	378870.22	1342209.19	Аналитический метод	0.1	-
8104	378871.35	1342206.49	Аналитический метод	0.1	-
8105	378870.10	1342204.34	Аналитический метод	0.1	-
8106	378878.88	1342181.15	Аналитический метод	0.1	-
8107	378888.32	1342156.57	Аналитический метод	0.1	-
8108	378892.86	1342154.99	Аналитический метод	0.1	-
8109	378932.73	1342166.21	Аналитический метод	0.1	-
8110	378940.13	1342168.76	Аналитический метод	0.1	-
8111	378950.47	1342175.86	Аналитический метод	0.1	-
8089	378997.33	1342208.72	Аналитический метод	0.1	-
Часть 237					
8112	378848.62	1341419.02	Аналитический метод	0.1	-
8113	378889.98	1341428.63	Аналитический метод	0.1	-
8114	378885.09	1341458.56	Аналитический метод	0.1	-
8115	378879.39	1341460.78	Аналитический метод	0.1	-
8116	378846.52	1341453.49	Аналитический метод	0.1	-
8117	378831.78	1341450.22	Аналитический метод	0.1	-
8118	378836.88	1341422.70	Аналитический метод	0.1	-
8112	378848.62	1341419.02	Аналитический метод	0.1	-
Часть 238					
8119	385833.17	1336772.61	Аналитический метод	0.1	-
8120	385835.53	1336768.58	Аналитический метод	0.1	-
8121	385834.00	1336771.75	Аналитический метод	0.1	-
8122	385828.94	1336782.27	Аналитический метод	0.1	-

3. Сведения о характерных точках части (частей) границы объекта					
Обозначение характерных точек части границы	Координаты, м		Метод определения координат характерной точки	Средняя квадратическая погрешность положения характерной точки (Mt), м	Описание обозначения точки на местности (при наличии)
	X	Y			
1	2	3	4	5	6
8123	385835.64	1336805.00	Аналитический метод	0.1	-
8124	385847.25	1336844.38	Аналитический метод	0.1	-
8125	385790.60	1336910.21	Аналитический метод	0.1	-
8126	385785.83	1336915.76	Аналитический метод	0.1	-
8127	385756.71	1336942.89	Аналитический метод	0.1	-
8128	385765.16	1336921.61	Аналитический метод	0.1	-
8129	385769.41	1336903.94	Аналитический метод	0.1	-
8130	385770.74	1336856.27	Аналитический метод	0.1	-
8131	385776.28	1336847.27	Аналитический метод	0.1	-
8132	385792.56	1336831.58	Аналитический метод	0.1	-
8133	385806.63	1336802.67	Аналитический метод	0.1	-
8134	385811.91	1336793.70	Аналитический метод	0.1	-
8135	385831.00	1336774.73	Аналитический метод	0.1	-
8119	385833.17	1336772.61	Аналитический метод	0.1	-
Часть 239					
8136	385717.93	1336979.03	Аналитический метод	0.1	-
8137	385727.56	1336991.18	Аналитический метод	0.1	-
8138	385734.76	1337000.27	Аналитический метод	0.1	-
8139	385747.30	1337016.11	Аналитический метод	0.1	-
8140	385765.07	1337038.54	Аналитический метод	0.1	-
8141	385822.88	1337005.86	Аналитический метод	0.1	-
8142	385833.25	1337000.00	Аналитический метод	0.1	-
8143	385861.17	1337043.01	Аналитический метод	0.1	-
8144	385873.32	1337061.73	Аналитический метод	0.1	-
8145	385876.23	1337066.22	Аналитический метод	0.1	-
8146	385882.13	1337075.30	Аналитический метод	0.1	-

3. Сведения о характерных точках части (частей) границы объекта					
Обозначение характерных точек части границы	Координаты, м		Метод определения координат характерной точки	Средняя квадратическая погрешность положения характерной точки (Mt), м	Описание обозначения точки на местности (при наличии)
	X	Y			
1	2	3	4	5	6
8147	385900.61	1337103.78	Аналитический метод	0.1	-
8148	385900.62	1337103.79	Аналитический метод	0.1	-
8149	385901.02	1337106.56	Аналитический метод	0.1	-
8150	385902.77	1337118.67	Аналитический метод	0.1	-
8151	385887.52	1337165.72	Аналитический метод	0.1	-
8152	385879.75	1337189.66	Аналитический метод	0.1	-
8153	385875.51	1337198.21	Аналитический метод	0.1	-
8154	385871.04	1337204.97	Аналитический метод	0.1	-
8155	385866.05	1337209.76	Аналитический метод	0.1	-
8156	385863.86	1337211.87	Аналитический метод	0.1	-
8157	385851.81	1337220.66	Аналитический метод	0.1	-
8158	385831.07	1337229.69	Аналитический метод	0.1	-
8159	385814.31	1337238.35	Аналитический метод	0.1	-
8160	385812.88	1337236.31	Аналитический метод	0.1	-
8161	385782.74	1337194.61	Аналитический метод	0.1	-
8162	385756.04	1337157.75	Аналитический метод	0.1	-
8163	385740.99	1337137.04	Аналитический метод	0.1	-
8164	385723.94	1337114.91	Аналитический метод	0.1	-
8165	385712.48	1337100.28	Аналитический метод	0.1	-
8166	385712.63	1337100.17	Аналитический метод	0.1	-
8167	385678.82	1337056.06	Аналитический метод	0.1	-
8168	385674.46	1337050.76	Аналитический метод	0.1	-
8169	385688.00	1337037.99	Аналитический метод	0.1	-
8170	385657.04	1337002.27	Аналитический метод	0.1	-
8136	385717.93	1336979.03	Аналитический метод	0.1	-
Часть 240					

3. Сведения о характерных точках части (частей) границы объекта					
Обозначение характерных точек части границы	Координаты, м		Метод определения координат характерной точки	Средняя квадратическая погрешность положения характерной точки (Mt), м	Описание обозначения точки на местности (при наличии)
	X	Y			
1	2	3	4	5	6
8171	385889.03	1337193.45	Аналитический метод	0.1	-
8172	385890.36	1337189.34	Аналитический метод	0.1	-
8173	385897.03	1337168.80	Аналитический метод	0.1	-
8174	385912.28	1337121.75	Аналитический метод	0.1	-
8175	385944.35	1337171.15	Аналитический метод	0.1	-
8176	385922.20	1337182.60	Аналитический метод	0.1	-
8177	385904.42	1337191.79	Аналитический метод	0.1	-
8178	385882.88	1337205.19	Аналитический метод	0.1	-
8179	385884.19	1337203.21	Аналитический метод	0.1	-
8171	385889.03	1337193.45	Аналитический метод	0.1	-
Часть 241					
8180	385849.36	1336663.38	Аналитический метод	0.1	-
8181	385829.94	1336703.99	Аналитический метод	0.1	-
8182	385812.79	1336723.11	Аналитический метод	0.1	-
8183	385808.91	1336720.77	Аналитический метод	0.1	-
8184	385790.41	1336713.25	Аналитический метод	0.1	-
8185	385789.34	1336712.82	Аналитический метод	0.1	-
8186	385793.87	1336696.05	Аналитический метод	0.1	-
8187	385803.62	1336659.85	Аналитический метод	0.1	-
8188	385810.80	1336649.12	Аналитический метод	0.1	-
8189	385822.54	1336647.45	Аналитический метод	0.1	-
8190	385847.79	1336662.45	Аналитический метод	0.1	-
8180	385849.36	1336663.38	Аналитический метод	0.1	-
Часть 242					
8191	385922.13	1336702.27	Аналитический метод	0.1	-
8192	385874.17	1336735.31	Аналитический метод	0.1	-

3. Сведения о характерных точках части (частей) границы объекта					
Обозначение характерных точек части границы	Координаты, м		Метод определения координат характерной точки	Средняя квадратическая погрешность положения характерной точки (Mt), м	Описание обозначения точки на местности (при наличии)
	X	Y			
1	2	3	4	5	6
8193	385863.05	1336742.75	Аналитический метод	0.1	-
8194	385856.20	1336739.97	Аналитический метод	0.1	-
8195	385856.38	1336739.82	Аналитический метод	0.1	-
8196	385856.79	1336739.44	Аналитический метод	0.1	-
8197	385864.28	1336730.71	Аналитический метод	0.1	-
8198	385873.46	1336713.59	Аналитический метод	0.1	-
8199	385877.26	1336703.63	Аналитический метод	0.1	-
8200	385886.39	1336688.73	Аналитический метод	0.1	-
8201	385886.48	1336688.60	Аналитический метод	0.1	-
8202	385887.61	1336686.97	Аналитический метод	0.1	-
8203	385888.87	1336685.52	Аналитический метод	0.1	-
8204	385895.58	1336689.08	Аналитический метод	0.1	-
8205	385895.63	1336689.11	Аналитический метод	0.1	-
8206	385907.94	1336695.65	Аналитический метод	0.1	-
8191	385922.13	1336702.27	Аналитический метод	0.1	-
Часть 243					
8207	385786.78	1336757.36	Аналитический метод	0.1	-
8208	385778.52	1336752.80	Аналитический метод	0.1	-
8209	385780.18	1336746.65	Аналитический метод	0.1	-
8210	385780.30	1336746.23	Аналитический метод	0.1	-
8211	385787.76	1336718.67	Аналитический метод	0.1	-
8212	385810.05	1336727.72	Аналитический метод	0.1	-
8213	385806.99	1336736.62	Аналитический метод	0.1	-
8214	385787.49	1336756.62	Аналитический метод	0.1	-
8207	385786.78	1336757.36	Аналитический метод	0.1	-
Часть 244					

3. Сведения о характерных точках части (частей) границы объекта					
Обозначение характерных точек части границы	Координаты, м		Метод определения координат характерной точки	Средняя квадратическая погрешность положения характерной точки (Mt), м	Описание обозначения точки на местности (при наличии)
	X	Y			
1	2	3	4	5	6
8215	379052.84	1335820.44	Аналитический метод	0.1	-
8216	379022.95	1335872.66	Аналитический метод	0.1	-
8217	379010.62	1335861.89	Аналитический метод	0.1	-
8218	378978.91	1335811.57	Аналитический метод	0.1	-
8219	378980.32	1335794.11	Аналитический метод	0.1	-
8220	378997.70	1335792.33	Аналитический метод	0.1	-
8221	379028.80	1335824.88	Аналитический метод	0.1	-
8215	379052.84	1335820.44	Аналитический метод	0.1	-
Часть 245					
8222	379146.90	1335624.58	Аналитический метод	0.1	-
8223	379149.95	1335626.88	Аналитический метод	0.1	-
8224	379165.74	1335638.76	Аналитический метод	0.1	-
8225	379131.58	1335684.17	Аналитический метод	0.1	-
8226	379124.12	1335654.86	Аналитический метод	0.1	-
8222	379146.90	1335624.58	Аналитический метод	0.1	-
Часть 246					
8227	376966.78	1335643.42	Аналитический метод	0.1	-
8228	376964.37	1335650.38	Аналитический метод	0.1	-
8229	376959.94	1335663.19	Аналитический метод	0.1	-
8230	376955.49	1335665.25	Аналитический метод	0.1	-
8231	376944.70	1335664.05	Аналитический метод	0.1	-
8232	376926.55	1335659.81	Аналитический метод	0.1	-
8233	376931.93	1335634.02	Аналитический метод	0.1	-
8234	376951.21	1335639.22	Аналитический метод	0.1	-
8227	376966.78	1335643.42	Аналитический метод	0.1	-
Часть 247					

3. Сведения о характерных точках части (частей) границы объекта					
Обозначение характерных точек части границы	Координаты, м		Метод определения координат характерной точки	Средняя квадратическая погрешность положения характерной точки (Mt), м	Описание обозначения точки на местности (при наличии)
	X	Y			
1	2	3	4	5	6
8235	377159.09	1335088.22	Аналитический метод	0.1	-
8236	377165.50	1335095.71	Аналитический метод	0.1	-
8237	377172.18	1335103.40	Аналитический метод	0.1	-
8238	377185.84	1335118.80	Аналитический метод	0.1	-
8239	377178.59	1335124.32	Аналитический метод	0.1	-
8240	377168.25	1335132.04	Аналитический метод	0.1	-
8241	377162.87	1335136.07	Аналитический метод	0.1	-
8242	377161.79	1335136.49	Аналитический метод	0.1	-
8243	377160.42	1335137.79	Аналитический метод	0.1	-
8244	377172.69	1335152.52	Аналитический метод	0.1	-
8245	377152.94	1335167.80	Аналитический метод	0.1	-
8246	377139.63	1335153.44	Аналитический метод	0.1	-
8247	377137.52	1335154.88	Аналитический метод	0.1	-
8248	377117.07	1335170.34	Аналитический метод	0.1	-
8249	377129.12	1335184.53	Аналитический метод	0.1	-
8250	377107.66	1335199.30	Аналитический метод	0.1	-
8251	377104.65	1335198.25	Аналитический метод	0.1	-
8252	377090.37	1335189.10	Аналитический метод	0.1	-
8253	377097.62	1335184.01	Аналитический метод	0.1	-
8254	377093.77	1335180.01	Аналитический метод	0.1	-
8255	377097.73	1335159.79	Аналитический метод	0.1	-
8256	377099.06	1335145.94	Аналитический метод	0.1	-
8257	377099.85	1335129.76	Аналитический метод	0.1	-
8235	377159.09	1335088.22	Аналитический метод	0.1	-
Часть 248					
8258	377166.30	1335036.74	Аналитический метод	0.1	-

3. Сведения о характерных точках части (частей) границы объекта					
Обозначение характерных точек части границы	Координаты, м		Метод определения координат характерной точки	Средняя квадратическая погрешность положения характерной точки (Mt), м	Описание обозначения точки на местности (при наличии)
	X	Y			
1	2	3	4	5	6
8259	377181.00	1335052.29	Аналитический метод	0.1	-
8260	377162.58	1335068.70	Аналитический метод	0.1	-
8261	377160.38	1335066.29	Аналитический метод	0.1	-
8262	377157.10	1335062.71	Аналитический метод	0.1	-
8263	377154.05	1335059.37	Аналитический метод	0.1	-
8264	377150.99	1335056.02	Аналитический метод	0.1	-
8265	377147.89	1335052.62	Аналитический метод	0.1	-
8266	377164.10	1335038.64	Аналитический метод	0.1	-
8258	377166.30	1335036.74	Аналитический метод	0.1	-
Часть 249					
8267	377141.09	1335067.38	Аналитический метод	0.1	-
8268	377147.88	1335074.72	Аналитический метод	0.1	-
8269	377154.39	1335082.73	Аналитический метод	0.1	-
8270	377100.24	1335121.86	Аналитический метод	0.1	-
8271	377098.10	1335121.84	Аналитический метод	0.1	-
8272	377099.40	1335108.34	Аналитический метод	0.1	-
8273	377101.07	1335108.17	Аналитический метод	0.1	-
8274	377100.42	1335095.34	Аналитический метод	0.1	-
8275	377136.60	1335070.47	Аналитический метод	0.1	-
8267	377141.09	1335067.38	Аналитический метод	0.1	-
Часть 250					
8276	377100.17	1335046.43	Аналитический метод	0.1	-
8277	377100.21	1335045.93	Аналитический метод	0.1	-
8278	377101.53	1335027.65	Аналитический метод	0.1	-
8279	377103.44	1335025.61	Аналитический метод	0.1	-
8280	377110.91	1335033.95	Аналитический метод	0.1	-

3. Сведения о характерных точках части (частей) границы объекта					
Обозначение характерных точек части границы	Координаты, м		Метод определения координат характерной точки	Средняя квадратическая погрешность положения характерной точки (Mt), м	Описание обозначения точки на местности (при наличии)
	X	Y			
1	2	3	4	5	6
8281	377121.47	1335046.17	Аналитический метод	0.1	-
8282	377133.56	1335059.24	Аналитический метод	0.1	-
8283	377099.87	1335084.17	Аналитический метод	0.1	-
8284	377098.94	1335065.69	Аналитический метод	0.1	-
8285	377100.00	1335048.79	Аналитический метод	0.1	-
8276	377100.17	1335046.43	Аналитический метод	0.1	-
Часть 251					
8286	377106.80	1334972.49	Аналитический метод	0.1	-
8287	377132.79	1335000.21	Аналитический метод	0.1	-
8288	377149.03	1335017.54	Аналитический метод	0.1	-
8289	377131.85	1335034.47	Аналитический метод	0.1	-
8290	377129.66	1335031.88	Аналитический метод	0.1	-
8291	377126.90	1335028.63	Аналитический метод	0.1	-
8292	377124.16	1335025.39	Аналитический метод	0.1	-
8293	377120.93	1335021.80	Аналитический метод	0.1	-
8294	377117.36	1335019.60	Аналитический метод	0.1	-
8295	377118.09	1335018.92	Аналитический метод	0.1	-
8296	377114.86	1335015.41	Аналитический метод	0.1	-
8297	377110.43	1335010.60	Аналитический метод	0.1	-
8298	377106.32	1335006.81	Аналитический метод	0.1	-
8299	377103.19	1335003.10	Аналитический метод	0.1	-
8300	377106.28	1334976.86	Аналитический метод	0.1	-
8286	377106.80	1334972.49	Аналитический метод	0.1	-
Часть 252					
8301	377286.74	1335414.83	Аналитический метод	0.1	-
8302	377303.01	1335434.81	Аналитический метод	0.1	-

3. Сведения о характерных точках части (частей) границы объекта					
Обозначение характерных точек части границы	Координаты, м		Метод определения координат характерной точки	Средняя квадратическая погрешность положения характерной точки (Mt), м	Описание обозначения точки на местности (при наличии)
	X	Y			
1	2	3	4	5	6
8303	377272.93	1335456.94	Аналитический метод	0.1	-
8304	377264.02	1335446.38	Аналитический метод	0.1	-
8305	377262.04	1335444.09	Аналитический метод	0.1	-
8306	377255.85	1335436.81	Аналитический метод	0.1	-
8307	377282.49	1335417.85	Аналитический метод	0.1	-
8301	377286.74	1335414.83	Аналитический метод	0.1	-
Часть 253					
8308	377249.54	1335508.82	Аналитический метод	0.1	-
8309	377254.99	1335514.39	Аналитический метод	0.1	-
8310	377258.84	1335519.68	Аналитический метод	0.1	-
8311	377267.78	1335530.11	Аналитический метод	0.1	-
8312	377238.63	1335552.40	Аналитический метод	0.1	-
8313	377238.62	1335552.39	Аналитический метод	0.1	-
8314	377234.20	1335547.27	Аналитический метод	0.1	-
8315	377229.78	1335542.15	Аналитический метод	0.1	-
8316	377220.54	1335531.08	Аналитический метод	0.1	-
8317	377247.26	1335510.57	Аналитический метод	0.1	-
8308	377249.54	1335508.82	Аналитический метод	0.1	-
Часть 254					
8318	377312.61	1335447.48	Аналитический метод	0.1	-
8319	377326.12	1335464.01	Аналитический метод	0.1	-
8320	377296.81	1335484.22	Аналитический метод	0.1	-
8321	377302.37	1335490.48	Аналитический метод	0.1	-
8322	377309.10	1335498.45	Аналитический метод	0.1	-
8323	377294.30	1335512.25	Аналитический метод	0.1	-
8324	377288.29	1335505.28	Аналитический метод	0.1	-

3. Сведения о характерных точках части (частей) границы объекта					
Обозначение характерных точек части границы	Координаты, м		Метод определения координат характерной точки	Средняя квадратическая погрешность положения характерной точки (Mt), м	Описание обозначения точки на местности (при наличии)
	X	Y			
1	2	3	4	5	6
8325	377276.06	1335491.10	Аналитический метод	0.1	-
8326	377276.13	1335491.05	Аналитический метод	0.1	-
8327	377292.29	1335479.19	Аналитический метод	0.1	-
8328	377283.43	1335468.35	Аналитический метод	0.1	-
8318	377312.61	1335447.48	Аналитический метод	0.1	-
Часть 255					
8329	377431.60	1335589.56	Аналитический метод	0.1	-
8330	377428.23	1335592.44	Аналитический метод	0.1	-
8331	377405.37	1335611.93	Аналитический метод	0.1	-
8332	377413.77	1335622.11	Аналитический метод	0.1	-
8333	377415.43	1335624.13	Аналитический метод	0.1	-
8334	377400.28	1335637.24	Аналитический метод	0.1	-
8335	377399.98	1335637.17	Аналитический метод	0.1	-
8336	377379.68	1335612.43	Аналитический метод	0.1	-
8337	377379.75	1335612.37	Аналитический метод	0.1	-
8338	377395.56	1335600.06	Аналитический метод	0.1	-
8339	377396.56	1335601.23	Аналитический метод	0.1	-
8340	377422.73	1335579.65	Аналитический метод	0.1	-
8329	377431.60	1335589.56	Аналитический метод	0.1	-
Часть 256					
8341	377288.55	1335512.68	Аналитический метод	0.1	-
8342	377295.03	1335520.50	Аналитический метод	0.1	-
8343	377301.50	1335528.32	Аналитический метод	0.1	-
8344	377314.55	1335543.19	Аналитический метод	0.1	-
8345	377327.31	1335558.75	Аналитический метод	0.1	-
8346	377335.98	1335569.03	Аналитический метод	0.1	-

3. Сведения о характерных точках части (частей) границы объекта					
Обозначение характерных точек части границы	Координаты, м		Метод определения координат характерной точки	Средняя квадратическая погрешность положения характерной точки (Mt), м	Описание обозначения точки на местности (при наличии)
	X	Y			
1	2	3	4	5	6
8347	377339.94	1335573.73	Аналитический метод	0.1	-
8348	377339.37	1335574.16	Аналитический метод	0.1	-
8349	377365.34	1335605.65	Аналитический метод	0.1	-
8350	377345.36	1335621.93	Аналитический метод	0.1	-
8351	377342.02	1335618.67	Аналитический метод	0.1	-
8352	377329.96	1335605.11	Аналитический метод	0.1	-
8353	377308.15	1335622.12	Аналитический метод	0.1	-
8354	377296.55	1335613.07	Аналитический метод	0.1	-
8355	377295.69	1335613.81	Аналитический метод	0.1	-
8356	377283.87	1335605.11	Аналитический метод	0.1	-
8357	377310.81	1335581.56	Аналитический метод	0.1	-
8358	377306.23	1335576.46	Аналитический метод	0.1	-
8359	377302.69	1335572.17	Аналитический метод	0.1	-
8360	377293.61	1335561.46	Аналитический метод	0.1	-
8361	377285.06	1335552.23	Аналитический метод	0.1	-
8362	377280.11	1335546.07	Аналитический метод	0.1	-
8363	377276.37	1335541.22	Аналитический метод	0.1	-
8364	377267.80	1335530.11	Аналитический метод	0.1	-
8365	377284.86	1335515.78	Аналитический метод	0.1	-
8341	377288.55	1335512.68	Аналитический метод	0.1	-
Часть 257					
8366	377318.67	1335527.36	Аналитический метод	0.1	-
8367	377327.42	1335520.31	Аналитический метод	0.1	-
8368	377334.32	1335527.91	Аналитический метод	0.1	-
8369	377343.36	1335537.88	Аналитический метод	0.1	-
8370	377344.93	1335539.89	Аналитический метод	0.1	-

3. Сведения о характерных точках части (частей) границы объекта					
Обозначение характерных точек части границы	Координаты, м		Метод определения координат характерной точки	Средняя квадратическая погрешность положения характерной точки (Mt), м	Описание обозначения точки на местности (при наличии)
	X	Y			
1	2	3	4	5	6
8371	377352.46	1335548.85	Аналитический метод	0.1	-
8372	377361.08	1335559.11	Аналитический метод	0.1	-
8373	377363.00	1335561.41	Аналитический метод	0.1	-
8374	377347.53	1335573.82	Аналитический метод	0.1	-
8375	377347.46	1335573.88	Аналитический метод	0.1	-
8376	377329.82	1335553.43	Аналитический метод	0.1	-
8377	377329.51	1335553.07	Аналитический метод	0.1	-
8378	377312.05	1335532.69	Аналитический метод	0.1	-
8379	377317.69	1335528.15	Аналитический метод	0.1	-
8366	377318.67	1335527.36	Аналитический метод	0.1	-
Часть 258					
8380	377315.87	1335347.49	Аналитический метод	0.1	-
8381	377321.45	1335354.56	Аналитический метод	0.1	-
8382	377321.78	1335354.97	Аналитический метод	0.1	-
8383	377270.53	1335387.67	Аналитический метод	0.1	-
8384	377265.05	1335380.38	Аналитический метод	0.1	-
8385	377308.45	1335352.29	Аналитический метод	0.1	-
8380	377315.87	1335347.49	Аналитический метод	0.1	-
Часть 259					
8386	377398.73	1335452.22	Аналитический метод	0.1	-
8387	377400.79	1335454.49	Аналитический метод	0.1	-
8388	377406.18	1335462.41	Аналитический метод	0.1	-
8389	377358.68	1335495.32	Аналитический метод	0.1	-
8390	377351.52	1335484.92	Аналитический метод	0.1	-
8391	377392.03	1335456.86	Аналитический метод	0.1	-
8386	377398.73	1335452.22	Аналитический метод	0.1	-

3. Сведения о характерных точках части (частей) границы объекта					
Обозначение характерных точек части границы	Координаты, м		Метод определения координат характерной точки	Средняя квадратическая погрешность положения характерной точки (Mt), м	Описание обозначения точки на местности (при наличии)
	X	Y			
1	2	3	4	5	6
Часть 260					
8392	377377.15	1335425.28	Аналитический метод	0.1	-
8393	377381.71	1335430.95	Аналитический метод	0.1	-
8394	377386.01	1335436.31	Аналитический метод	0.1	-
8395	377390.32	1335441.61	Аналитический метод	0.1	-
8396	377342.37	1335473.62	Аналитический метод	0.1	-
8397	377338.07	1335467.86	Аналитический метод	0.1	-
8398	377333.59	1335462.50	Аналитический метод	0.1	-
8399	377329.35	1335457.27	Аналитический метод	0.1	-
8400	377371.21	1335429.25	Аналитический метод	0.1	-
8392	377377.15	1335425.28	Аналитический метод	0.1	-
Часть 261					
8401	377245.05	1335363.73	Аналитический метод	0.1	-
8402	377253.57	1335374.29	Аналитический метод	0.1	-
8403	377222.99	1335398.24	Аналитический метод	0.1	-
8404	377214.58	1335387.64	Аналитический метод	0.1	-
8405	377242.12	1335366.03	Аналитический метод	0.1	-
8401	377245.05	1335363.73	Аналитический метод	0.1	-
Часть 262					
8406	377377.83	1335683.44	Аналитический метод	0.1	-
8407	377385.28	1335687.32	Аналитический метод	0.1	-
8408	377396.66	1335691.37	Аналитический метод	0.1	-
8409	377407.31	1335695.15	Аналитический метод	0.1	-
8410	377409.99	1335690.31	Аналитический метод	0.1	-
8411	377437.68	1335700.35	Аналитический метод	0.1	-
8412	377456.68	1335722.18	Аналитический метод	0.1	-

3. Сведения о характерных точках части (частей) границы объекта					
Обозначение характерных точек части границы	Координаты, м		Метод определения координат характерной точки	Средняя квадратическая погрешность положения характерной точки (Mt), м	Описание обозначения точки на местности (при наличии)
	X	Y			
1	2	3	4	5	6
8413	377429.17	1335773.40	Аналитический метод	0.1	-
8414	377406.49	1335799.60	Аналитический метод	0.1	-
8415	377396.66	1335792.09	Аналитический метод	0.1	-
8416	377383.55	1335782.08	Аналитический метод	0.1	-
8417	377367.08	1335771.61	Аналитический метод	0.1	-
8418	377349.41	1335762.58	Аналитический метод	0.1	-
8419	377330.55	1335755.31	Аналитический метод	0.1	-
8420	377314.60	1335748.67	Аналитический метод	0.1	-
8421	377302.16	1335744.13	Аналитический метод	0.1	-
8422	377301.05	1335743.72	Аналитический метод	0.1	-
8423	377296.22	1335741.96	Аналитический метод	0.1	-
8424	377278.25	1335736.22	Аналитический метод	0.1	-
8425	377262.15	1335731.08	Аналитический метод	0.1	-
8426	377256.21	1335729.19	Аналитический метод	0.1	-
8427	377239.37	1335724.19	Аналитический метод	0.1	-
8428	377225.60	1335719.75	Аналитический метод	0.1	-
8429	377207.70	1335714.01	Аналитический метод	0.1	-
8430	377171.32	1335706.64	Аналитический метод	0.1	-
8431	377122.94	1335696.67	Аналитический метод	0.1	-
8432	377104.37	1335692.25	Аналитический метод	0.1	-
8433	377083.29	1335688.73	Аналитический метод	0.1	-
8434	377044.54	1335681.27	Аналитический метод	0.1	-
8435	377024.12	1335676.91	Аналитический метод	0.1	-
8436	377003.18	1335672.87	Аналитический метод	0.1	-
8437	376983.71	1335669.31	Аналитический метод	0.1	-
8438	376966.71	1335665.53	Аналитический метод	0.1	-

3. Сведения о характерных точках части (частей) границы объекта					
Обозначение характерных точек части границы	Координаты, м		Метод определения координат характерной точки	Средняя квадратическая погрешность положения характерной точки (Mt), м	Описание обозначения точки на местности (при наличии)
	X	Y			
1	2	3	4	5	6
8439	376976.51	1335637.17	Аналитический метод	0.1	-
8440	376977.29	1335637.33	Аналитический метод	0.1	-
8441	376988.25	1335600.39	Аналитический метод	0.1	-
8442	376988.26	1335600.39	Аналитический метод	0.1	-
8443	376989.84	1335595.04	Аналитический метод	0.1	-
8444	376991.34	1335595.28	Аналитический метод	0.1	-
8445	376992.58	1335589.29	Аналитический метод	0.1	-
8446	377009.40	1335521.07	Аналитический метод	0.1	-
8447	377023.66	1335522.86	Аналитический метод	0.1	-
8448	377031.03	1335524.03	Аналитический метод	0.1	-
8449	377031.45	1335522.53	Аналитический метод	0.1	-
8450	377046.82	1335526.32	Аналитический метод	0.1	-
8451	377061.70	1335532.52	Аналитический метод	0.1	-
8452	377060.67	1335535.40	Аналитический метод	0.1	-
8453	377063.94	1335536.31	Аналитический метод	0.1	-
8454	377096.75	1335546.31	Аналитический метод	0.1	-
8455	377115.96	1335551.27	Аналитический метод	0.1	-
8456	377130.16	1335557.02	Аналитический метод	0.1	-
8457	377133.54	1335557.96	Аналитический метод	0.1	-
8458	377148.88	1335562.04	Аналитический метод	0.1	-
8459	377154.24	1335564.20	Аналитический метод	0.1	-
8460	377192.74	1335575.07	Аналитический метод	0.1	-
8461	377206.89	1335580.10	Аналитический метод	0.1	-
8462	377239.34	1335590.08	Аналитический метод	0.1	-
8463	377254.87	1335599.40	Аналитический метод	0.1	-
8464	377269.25	1335610.77	Аналитический метод	0.1	-

3. Сведения о характерных точках части (частей) границы объекта					
Обозначение характерных точек части границы	Координаты, м		Метод определения координат характерной точки	Средняя квадратическая погрешность положения характерной точки (Mt), м	Описание обозначения точки на местности (при наличии)
	X	Y			
1	2	3	4	5	6
8465	377268.68	1335612.87	Аналитический метод	0.1	-
8466	377287.29	1335620.68	Аналитический метод	0.1	-
8467	377287.92	1335618.54	Аналитический метод	0.1	-
8468	377300.20	1335625.80	Аналитический метод	0.1	-
8469	377311.28	1335633.58	Аналитический метод	0.1	-
8470	377332.15	1335650.99	Аналитический метод	0.1	-
8471	377348.47	1335661.63	Аналитический метод	0.1	-
8472	377346.95	1335665.00	Аналитический метод	0.1	-
8473	377369.97	1335679.35	Аналитический метод	0.1	-
8406	377377.83	1335683.44	Аналитический метод	0.1	-
Часть 263					
8474	378276.43	1337649.33	Аналитический метод	0.1	-
8475	378280.35	1337534.93	Аналитический метод	0.1	-
8476	378284.91	1337501.19	Аналитический метод	0.1	-
8477	378285.39	1337497.68	Аналитический метод	0.1	-
8478	378299.14	1337500.39	Аналитический метод	0.1	-
8479	378301.89	1337503.43	Аналитический метод	0.1	-
8480	378301.75	1337507.63	Аналитический метод	0.1	-
8481	378301.38	1337509.24	Аналитический метод	0.1	-
8482	378307.91	1337511.44	Аналитический метод	0.1	-
8483	378308.37	1337509.42	Аналитический метод	0.1	-
8484	378311.54	1337510.37	Аналитический метод	0.1	-
8485	378333.25	1337517.80	Аналитический метод	0.1	-
8486	378337.45	1337520.93	Аналитический метод	0.1	-
8487	378331.66	1337547.39	Аналитический метод	0.1	-
8488	378313.72	1337543.69	Аналитический метод	0.1	-

3. Сведения о характерных точках части (частей) границы объекта					
Обозначение характерных точек части границы	Координаты, м		Метод определения координат характерной точки	Средняя квадратическая погрешность положения характерной точки (Mt), м	Описание обозначения точки на местности (при наличии)
	X	Y			
1	2	3	4	5	6
8489	378303.51	1337542.58	Аналитический метод	0.1	-
8490	378300.26	1337582.03	Аналитический метод	0.1	-
8491	378325.08	1337584.77	Аналитический метод	0.1	-
8492	378324.27	1337591.42	Аналитический метод	0.1	-
8493	378323.83	1337606.28	Аналитический метод	0.1	-
8494	378321.75	1337646.70	Аналитический метод	0.1	-
8495	378313.71	1337652.88	Аналитический метод	0.1	-
8496	378305.37	1337652.73	Аналитический метод	0.1	-
8497	378280.32	1337652.36	Аналитический метод	0.1	-
8498	378279.74	1337652.42	Аналитический метод	0.1	-
8474	378276.43	1337649.33	Аналитический метод	0.1	-
Часть 264					
8499	378425.52	1337826.27	Аналитический метод	0.1	-
8500	378426.19	1337818.41	Аналитический метод	0.1	-
8501	378427.13	1337807.54	Аналитический метод	0.1	-
8502	378441.58	1337809.64	Аналитический метод	0.1	-
8503	378445.02	1337810.49	Аналитический метод	0.1	-
8504	378442.69	1337826.22	Аналитический метод	0.1	-
8505	378438.45	1337827.63	Аналитический метод	0.1	-
8499	378425.52	1337826.27	Аналитический метод	0.1	-
Часть 265					
8506	378420.53	1337825.84	Аналитический метод	0.1	-
8507	378414.90	1337828.94	Аналитический метод	0.1	-
8508	378413.54	1337847.78	Аналитический метод	0.1	-
8509	378435.22	1337851.30	Аналитический метод	0.1	-
8510	378454.35	1337853.96	Аналитический метод	0.1	-

3. Сведения о характерных точках части (частей) границы объекта					
Обозначение характерных точек части границы	Координаты, м		Метод определения координат характерной точки	Средняя квадратическая погрешность положения характерной точки (Mt), м	Описание обозначения точки на местности (при наличии)
	X	Y			
1	2	3	4	5	6
8511	378456.92	1337854.32	Аналитический метод	0.1	-
8512	378458.02	1337854.47	Аналитический метод	0.1	-
8513	378459.10	1337845.08	Аналитический метод	0.1	-
8514	378460.51	1337845.30	Аналитический метод	0.1	-
8515	378463.56	1337822.38	Аналитический метод	0.1	-
8516	378481.07	1337827.45	Аналитический метод	0.1	-
8517	378492.32	1337831.34	Аналитический метод	0.1	-
8518	378493.67	1337832.46	Аналитический метод	0.1	-
8519	378472.53	1337888.57	Аналитический метод	0.1	-
8520	378465.67	1337907.35	Аналитический метод	0.1	-
8521	378439.55	1337899.91	Аналитический метод	0.1	-
8522	378410.41	1337890.12	Аналитический метод	0.1	-
8523	378389.84	1337883.24	Аналитический метод	0.1	-
8524	378390.49	1337881.54	Аналитический метод	0.1	-
8525	378371.93	1337876.01	Аналитический метод	0.1	-
8526	378353.94	1337870.65	Аналитический метод	0.1	-
8527	378338.65	1337866.25	Аналитический метод	0.1	-
8528	378310.88	1337854.40	Аналитический метод	0.1	-
8529	378306.95	1337850.89	Аналитический метод	0.1	-
8530	378304.35	1337847.25	Аналитический метод	0.1	-
8531	378301.90	1337841.80	Аналитический метод	0.1	-
8532	378300.45	1337836.32	Аналитический метод	0.1	-
8533	378302.80	1337831.93	Аналитический метод	0.1	-
8534	378308.36	1337831.78	Аналитический метод	0.1	-
8535	378309.78	1337832.36	Аналитический метод	0.1	-
8536	378318.44	1337834.80	Аналитический метод	0.1	-

3. Сведения о характерных точках части (частей) границы объекта					
Обозначение характерных точек части границы	Координаты, м		Метод определения координат характерной точки	Средняя квадратическая погрешность положения характерной точки (Mt), м	Описание обозначения точки на местности (при наличии)
	X	Y			
1	2	3	4	5	6
8537	378327.60	1337836.73	Аналитический метод	0.1	-
8538	378345.14	1337841.10	Аналитический метод	0.1	-
8539	378359.64	1337843.85	Аналитический метод	0.1	-
8540	378360.43	1337843.42	Аналитический метод	0.1	-
8541	378365.40	1337844.55	Аналитический метод	0.1	-
8542	378365.62	1337843.69	Аналитический метод	0.1	-
8543	378379.64	1337846.32	Аналитический метод	0.1	-
8544	378388.03	1337847.89	Аналитический метод	0.1	-
8545	378387.64	1337849.83	Аналитический метод	0.1	-
8546	378396.22	1337851.35	Аналитический метод	0.1	-
8547	378400.12	1337830.43	Аналитический метод	0.1	-
8548	378401.18	1337823.48	Аналитический метод	0.1	-
8549	378402.80	1337814.91	Аналитический метод	0.1	-
8550	378403.37	1337809.69	Аналитический метод	0.1	-
8551	378403.85	1337804.36	Аналитический метод	0.1	-
8552	378412.38	1337805.40	Аналитический метод	0.1	-
8553	378422.17	1337806.82	Аналитический метод	0.1	-
8554	378421.21	1337817.98	Аналитический метод	0.1	-
8506	378420.53	1337825.84	Аналитический метод	0.1	-
Часть 266					
8555	378378.32	1337571.21	Аналитический метод	0.1	-
8556	378377.04	1337579.60	Аналитический метод	0.1	-
8557	378376.79	1337582.04	Аналитический метод	0.1	-
8558	378376.46	1337581.97	Аналитический метод	0.1	-
8559	378365.19	1337579.50	Аналитический метод	0.1	-
8560	378340.68	1337574.13	Аналитический метод	0.1	-

3. Сведения о характерных точках части (частей) границы объекта					
Обозначение характерных точек части границы	Координаты, м		Метод определения координат характерной точки	Средняя квадратическая погрешность положения характерной точки (Mt), м	Описание обозначения точки на местности (при наличии)
	X	Y			
1	2	3	4	5	6
8561	378343.21	1337559.61	Аналитический метод	0.1	-
8562	378372.20	1337569.19	Аналитический метод	0.1	-
8555	378378.32	1337571.21	Аналитический метод	0.1	-
Часть 267					
8563	378346.83	1337490.77	Аналитический метод	0.1	-
8564	378345.26	1337495.76	Аналитический метод	0.1	-
8565	378341.47	1337507.85	Аналитический метод	0.1	-
8566	378335.12	1337506.30	Аналитический метод	0.1	-
8567	378333.02	1337512.29	Аналитический метод	0.1	-
8568	378307.38	1337504.96	Аналитический метод	0.1	-
8569	378307.89	1337500.29	Аналитический метод	0.1	-
8570	378291.98	1337496.44	Аналитический метод	0.1	-
8571	378266.87	1337490.59	Аналитический метод	0.1	-
8572	378272.26	1337467.85	Аналитический метод	0.1	-
8573	378294.07	1337474.55	Аналитический метод	0.1	-
8574	378303.39	1337477.41	Аналитический метод	0.1	-
8575	378313.90	1337480.64	Аналитический метод	0.1	-
8576	378331.16	1337485.95	Аналитический метод	0.1	-
8563	378346.83	1337490.77	Аналитический метод	0.1	-
Часть 268					
8577	378376.35	1337381.34	Аналитический метод	0.1	-
8578	378376.43	1337382.62	Аналитический метод	0.1	-
8579	378376.51	1337383.90	Аналитический метод	0.1	-
8580	378371.71	1337409.82	Аналитический метод	0.1	-
8581	378370.90	1337412.88	Аналитический метод	0.1	-
8582	378365.44	1337411.28	Аналитический метод	0.1	-

3. Сведения о характерных точках части (частей) границы объекта					
Обозначение характерных точек части границы	Координаты, м		Метод определения координат характерной точки	Средняя квадратическая погрешность положения характерной точки (Mt), м	Описание обозначения точки на местности (при наличии)
	X	Y			
1	2	3	4	5	6
8583	378346.12	1337406.04	Аналитический метод	0.1	-
8584	378340.85	1337405.76	Аналитический метод	0.1	-
8585	378336.75	1337406.25	Аналитический метод	0.1	-
8586	378332.79	1337408.02	Аналитический метод	0.1	-
8587	378323.53	1337416.11	Аналитический метод	0.1	-
8588	378310.23	1337453.45	Аналитический метод	0.1	-
8589	378307.43	1337456.97	Аналитический метод	0.1	-
8590	378296.29	1337454.39	Аналитический метод	0.1	-
8591	378276.38	1337449.77	Аналитический метод	0.1	-
8592	378272.26	1337467.84	Аналитический метод	0.1	-
8593	378246.82	1337461.82	Аналитический метод	0.1	-
8594	378251.09	1337443.78	Аналитический метод	0.1	-
8595	378252.91	1337436.08	Аналитический метод	0.1	-
8596	378257.87	1337415.13	Аналитический метод	0.1	-
8597	378261.10	1337401.47	Аналитический метод	0.1	-
8598	378264.65	1337386.47	Аналитический метод	0.1	-
8599	378272.94	1337351.44	Аналитический метод	0.1	-
8577	378376.35	1337381.34	Аналитический метод	0.1	-
Часть 269					
8600	378390.95	1337755.66	Аналитический метод	0.1	-
8601	378388.72	1337790.29	Аналитический метод	0.1	-
8602	378350.80	1337787.70	Аналитический метод	0.1	-
8603	378350.86	1337786.74	Аналитический метод	0.1	-
8604	378352.11	1337768.12	Аналитический метод	0.1	-
8605	378353.05	1337749.73	Аналитический метод	0.1	-
8606	378354.05	1337731.13	Аналитический метод	0.1	-

3. Сведения о характерных точках части (частей) границы объекта					
Обозначение характерных точек части границы	Координаты, м		Метод определения координат характерной точки	Средняя квадратическая погрешность положения характерной точки (Mt), м	Описание обозначения точки на местности (при наличии)
	X	Y			
1	2	3	4	5	6
8607	378354.16	1337729.00	Аналитический метод	0.1	-
8608	378392.52	1337731.13	Аналитический метод	0.1	-
8609	378391.33	1337749.66	Аналитический метод	0.1	-
8600	378390.95	1337755.66	Аналитический метод	0.1	-
Часть 270					
8610	378369.12	1337418.44	Аналитический метод	0.1	-
8611	378367.18	1337424.74	Аналитический метод	0.1	-
8612	378364.78	1337432.54	Аналитический метод	0.1	-
8613	378339.61	1337424.77	Аналитический метод	0.1	-
8614	378337.28	1337433.35	Аналитический метод	0.1	-
8615	378331.58	1337451.40	Аналитический метод	0.1	-
8616	378323.77	1337448.71	Аналитический метод	0.1	-
8617	378322.65	1337443.59	Аналитический метод	0.1	-
8618	378326.58	1337432.28	Аналитический метод	0.1	-
8619	378327.85	1337426.94	Аналитический метод	0.1	-
8620	378330.42	1337419.77	Аналитический метод	0.1	-
8621	378331.16	1337417.71	Аналитический метод	0.1	-
8622	378340.90	1337411.10	Аналитический метод	0.1	-
8623	378344.85	1337410.85	Аналитический метод	0.1	-
8624	378356.87	1337413.45	Аналитический метод	0.1	-
8610	378369.12	1337418.44	Аналитический метод	0.1	-
Часть 271					
8625	378423.05	1337443.53	Аналитический метод	0.1	-
8626	378412.51	1337470.22	Аналитический метод	0.1	-
8627	378436.98	1337486.90	Аналитический метод	0.1	-
8628	378430.81	1337507.61	Аналитический метод	0.1	-

3. Сведения о характерных точках части (частей) границы объекта					
Обозначение характерных точек части границы	Координаты, м		Метод определения координат характерной точки	Средняя квадратическая погрешность положения характерной точки (Mt), м	Описание обозначения точки на местности (при наличии)
	X	Y			
1	2	3	4	5	6
8629	378425.58	1337525.18	Аналитический метод	0.1	-
8630	378417.51	1337545.66	Аналитический метод	0.1	-
8631	378414.13	1337557.94	Аналитический метод	0.1	-
8632	378413.10	1337563.45	Аналитический метод	0.1	-
8633	378412.47	1337570.94	Аналитический метод	0.1	-
8634	378413.89	1337584.75	Аналитический метод	0.1	-
8635	378414.26	1337590.62	Аналитический метод	0.1	-
8636	378414.23	1337599.40	Аналитический метод	0.1	-
8637	378413.26	1337608.09	Аналитический метод	0.1	-
8638	378411.77	1337621.60	Аналитический метод	0.1	-
8639	378410.94	1337634.79	Аналитический метод	0.1	-
8640	378410.62	1337651.04	Аналитический метод	0.1	-
8641	378408.77	1337674.61	Аналитический метод	0.1	-
8642	378406.11	1337690.51	Аналитический метод	0.1	-
8643	378404.80	1337700.11	Аналитический метод	0.1	-
8644	378404.63	1337707.34	Аналитический метод	0.1	-
8645	378404.60	1337707.69	Аналитический метод	0.1	-
8646	378404.53	1337708.04	Аналитический метод	0.1	-
8647	378404.42	1337708.38	Аналитический метод	0.1	-
8648	378403.31	1337711.17	Аналитический метод	0.1	-
8649	378398.78	1337718.65	Аналитический метод	0.1	-
8650	378395.79	1337721.77	Аналитический метод	0.1	-
8651	378392.97	1337723.15	Аналитический метод	0.1	-
8652	378335.52	1337719.95	Аналитический метод	0.1	-
8653	378336.24	1337669.31	Аналитический метод	0.1	-
8654	378337.37	1337647.46	Аналитический метод	0.1	-

3. Сведения о характерных точках части (частей) границы объекта					
Обозначение характерных точек части границы	Координаты, м		Метод определения координат характерной точки	Средняя квадратическая погрешность положения характерной точки (Mt), м	Описание обозначения точки на местности (при наличии)
	X	Y			
1	2	3	4	5	6
8655	378338.39	1337625.16	Аналитический метод	0.1	-
8656	378365.55	1337627.67	Аналитический метод	0.1	-
8657	378374.47	1337628.62	Аналитический метод	0.1	-
8658	378375.49	1337624.22	Аналитический метод	0.1	-
8659	378377.36	1337616.16	Аналитический метод	0.1	-
8660	378379.03	1337613.04	Аналитический метод	0.1	-
8661	378381.05	1337608.44	Аналитический метод	0.1	-
8662	378381.63	1337580.90	Аналитический метод	0.1	-
8663	378381.89	1337569.25	Аналитический метод	0.1	-
8664	378395.92	1337537.19	Аналитический метод	0.1	-
8665	378354.21	1337520.83	Аналитический метод	0.1	-
8666	378362.27	1337500.35	Аналитический метод	0.1	-
8667	378369.01	1337483.22	Аналитический метод	0.1	-
8668	378370.88	1337483.95	Аналитический метод	0.1	-
8669	378383.51	1337449.93	Аналитический метод	0.1	-
8670	378388.78	1337432.18	Аналитический метод	0.1	-
8671	378391.25	1337432.95	Аналитический метод	0.1	-
8625	378423.05	1337443.53	Аналитический метод	0.1	-
Часть 272					
8672	378513.56	1337840.16	Аналитический метод	0.1	-
8673	378510.82	1337847.60	Аналитический метод	0.1	-
8674	378496.91	1337885.38	Аналитический метод	0.1	-
8675	378486.24	1337883.06	Аналитический метод	0.1	-
8676	378476.26	1337889.95	Аналитический метод	0.1	-
8677	378496.95	1337836.59	Аналитический метод	0.1	-
8678	378497.15	1337836.16	Аналитический метод	0.1	-

3. Сведения о характерных точках части (частей) границы объекта					
Обозначение характерных точек части границы	Координаты, м		Метод определения координат характерной точки	Средняя квадратическая погрешность положения характерной точки (Mt), м	Описание обозначения точки на местности (при наличии)
	X	Y			
1	2	3	4	5	6
8679	378497.43	1337835.76	Аналитический метод	0.1	-
8680	378497.76	1337835.42	Аналитический метод	0.1	-
8681	378498.14	1337835.13	Аналитический метод	0.1	-
8682	378498.56	1337834.91	Аналитический метод	0.1	-
8683	378499.02	1337834.76	Аналитический метод	0.1	-
8684	378499.49	1337834.68	Аналитический метод	0.1	-
8685	378499.97	1337834.68	Аналитический метод	0.1	-
8686	378500.44	1337834.75	Аналитический метод	0.1	-
8687	378500.89	1337834.90	Аналитический метод	0.1	-
8672	378513.56	1337840.16	Аналитический метод	0.1	-
Часть 273					
8688	378561.39	1337668.48	Аналитический метод	0.1	-
8689	378555.47	1337687.50	Аналитический метод	0.1	-
8690	378533.38	1337758.46	Аналитический метод	0.1	-
8691	378533.20	1337758.90	Аналитический метод	0.1	-
8692	378532.96	1337759.31	Аналитический метод	0.1	-
8693	378532.65	1337759.67	Аналитический метод	0.1	-
8694	378532.29	1337759.98	Аналитический метод	0.1	-
8695	378531.89	1337760.23	Аналитический метод	0.1	-
8696	378531.45	1337760.42	Аналитический метод	0.1	-
8697	378530.99	1337760.53	Аналитический метод	0.1	-
8698	378530.51	1337760.56	Аналитический метод	0.1	-
8699	378530.04	1337760.53	Аналитический метод	0.1	-
8700	378529.57	1337760.41	Аналитический метод	0.1	-
8701	378529.14	1337760.23	Аналитический метод	0.1	-
8702	378528.33	1337759.81	Аналитический метод	0.1	-

3. Сведения о характерных точках части (частей) границы объекта					
Обозначение характерных точек части границы	Координаты, м		Метод определения координат характерной точки	Средняя квадратическая погрешность положения характерной точки (Mt), м	Описание обозначения точки на местности (при наличии)
	X	Y			
1	2	3	4	5	6
8703	378435.11	1337722.97	Аналитический метод	0.1	-
8704	378415.60	1337713.69	Аналитический метод	0.1	-
8705	378410.89	1337709.38	Аналитический метод	0.1	-
8706	378409.14	1337704.86	Аналитический метод	0.1	-
8707	378408.76	1337701.73	Аналитический метод	0.1	-
8708	378408.83	1337696.65	Аналитический метод	0.1	-
8709	378413.34	1337675.27	Аналитический метод	0.1	-
8710	378413.50	1337673.34	Аналитический метод	0.1	-
8711	378410.85	1337671.97	Аналитический метод	0.1	-
8712	378411.66	1337668.26	Аналитический метод	0.1	-
8713	378413.81	1337669.37	Аналитический метод	0.1	-
8714	378415.23	1337651.27	Аналитический метод	0.1	-
8715	378415.43	1337641.10	Аналитический метод	0.1	-
8716	378413.73	1337640.33	Аналитический метод	0.1	-
8717	378415.55	1337634.88	Аналитический метод	0.1	-
8718	378417.62	1337608.57	Аналитический метод	0.1	-
8719	378418.61	1337599.66	Аналитический метод	0.1	-
8720	378418.65	1337590.50	Аналитический метод	0.1	-
8721	378418.64	1337586.23	Аналитический метод	0.1	-
8722	378417.08	1337570.84	Аналитический метод	0.1	-
8723	378417.45	1337564.04	Аналитический метод	0.1	-
8724	378418.40	1337558.93	Аналитический метод	0.1	-
8725	378420.19	1337549.97	Аналитический метод	0.1	-
8726	378423.41	1337542.26	Аналитический метод	0.1	-
8727	378421.56	1337541.49	Аналитический метод	0.1	-
8728	378424.69	1337534.75	Аналитический метод	0.1	-

3. Сведения о характерных точках части (частей) границы объекта					
Обозначение характерных точек части границы	Координаты, м		Метод определения координат характерной точки	Средняя квадратическая погрешность положения характерной точки (Mt), м	Описание обозначения точки на местности (при наличии)
	X	Y			
1	2	3	4	5	6
8729	378425.87	1337535.23	Аналитический метод	0.1	-
8730	378428.98	1337526.31	Аналитический метод	0.1	-
8731	378434.32	1337508.53	Аналитический метод	0.1	-
8732	378440.16	1337489.07	Аналитический метод	0.1	-
8733	378443.00	1337491.00	Аналитический метод	0.1	-
8734	378489.90	1337515.00	Аналитический метод	0.1	-
8735	378488.72	1337518.14	Аналитический метод	0.1	-
8736	378567.42	1337568.29	Аналитический метод	0.1	-
8737	378578.81	1337572.98	Аналитический метод	0.1	-
8738	378579.57	1337573.29	Аналитический метод	0.1	-
8739	378582.60	1337578.89	Аналитический метод	0.1	-
8740	378581.53	1337599.81	Аналитический метод	0.1	-
8741	378579.37	1337610.73	Аналитический метод	0.1	-
8742	378566.21	1337652.99	Аналитический метод	0.1	-
8688	378561.39	1337668.48	Аналитический метод	0.1	-
Часть 274					
8743	378129.70	1338122.68	Аналитический метод	0.1	-
8744	378123.30	1338148.31	Аналитический метод	0.1	-
8745	378113.49	1338187.55	Аналитический метод	0.1	-
8746	378107.10	1338214.76	Аналитический метод	0.1	-
8747	378106.56	1338218.96	Аналитический метод	0.1	-
8748	378105.99	1338224.88	Аналитический метод	0.1	-
8749	378101.76	1338260.64	Аналитический метод	0.1	-
8750	378095.34	1338315.40	Аналитический метод	0.1	-
8751	378092.36	1338332.10	Аналитический метод	0.1	-
8752	378068.12	1338323.42	Аналитический метод	0.1	-

3. Сведения о характерных точках части (частей) границы объекта					
Обозначение характерных точек части границы	Координаты, м		Метод определения координат характерной точки	Средняя квадратическая погрешность положения характерной точки (Mt), м	Описание обозначения точки на местности (при наличии)
	X	Y			
1	2	3	4	5	6
8753	378004.32	1338319.89	Аналитический метод	0.1	-
8754	377951.34	1338306.66	Аналитический метод	0.1	-
8755	377948.92	1338299.33	Аналитический метод	0.1	-
8756	377946.71	1338291.32	Аналитический метод	0.1	-
8757	377940.37	1338280.56	Аналитический метод	0.1	-
8758	377935.68	1338272.97	Аналитический метод	0.1	-
8759	377930.65	1338267.37	Аналитический метод	0.1	-
8760	377914.09	1338261.46	Аналитический метод	0.1	-
8761	377925.14	1338223.74	Аналитический метод	0.1	-
8762	377931.71	1338201.35	Аналитический метод	0.1	-
8763	377943.39	1338144.07	Аналитический метод	0.1	-
8764	377935.16	1338126.58	Аналитический метод	0.1	-
8765	377937.94	1338087.11	Аналитический метод	0.1	-
8766	377948.60	1338086.47	Аналитический метод	0.1	-
8767	377980.25	1338027.76	Аналитический метод	0.1	-
8768	378020.95	1338039.59	Аналитический метод	0.1	-
8769	378020.70	1338041.36	Аналитический метод	0.1	-
8770	378004.05	1338104.95	Аналитический метод	0.1	-
8771	378003.85	1338105.73	Аналитический метод	0.1	-
8772	378005.40	1338106.23	Аналитический метод	0.1	-
8773	377992.71	1338146.80	Аналитический метод	0.1	-
8774	377991.98	1338149.12	Аналитический метод	0.1	-
8775	377970.90	1338209.40	Аналитический метод	0.1	-
8776	377969.02	1338214.79	Аналитический метод	0.1	-
8777	377976.75	1338217.57	Аналитический метод	0.1	-
8778	377996.66	1338153.98	Аналитический метод	0.1	-

3. Сведения о характерных точках части (частей) границы объекта					
Обозначение характерных точек части границы	Координаты, м		Метод определения координат характерной точки	Средняя квадратическая погрешность положения характерной точки (Mt), м	Описание обозначения точки на местности (при наличии)
	X	Y			
1	2	3	4	5	6
8779	378012.74	1338090.21	Аналитический метод	0.1	-
8780	378061.68	1338102.89	Аналитический метод	0.1	-
8781	378045.20	1338166.23	Аналитический метод	0.1	-
8782	378027.33	1338234.92	Аналитический метод	0.1	-
8783	378038.72	1338238.83	Аналитический метод	0.1	-
8784	378059.74	1338171.74	Аналитический метод	0.1	-
8785	378079.70	1338106.38	Аналитический метод	0.1	-
8743	378129.70	1338122.68	Аналитический метод	0.1	-
Часть 275					
8786	378405.56	1337935.95	Аналитический метод	0.1	-
8787	378393.53	1337959.16	Аналитический метод	0.1	-
8788	378379.49	1337986.25	Аналитический метод	0.1	-
8789	378344.55	1338052.84	Аналитический метод	0.1	-
8790	378344.33	1338053.29	Аналитический метод	0.1	-
8791	378286.27	1338038.61	Аналитический метод	0.1	-
8792	378277.72	1338038.12	Аналитический метод	0.1	-
8793	378225.59	1338140.23	Аналитический метод	0.1	-
8794	378155.59	1338119.78	Аналитический метод	0.1	-
8795	378147.67	1338117.46	Аналитический метод	0.1	-
8796	378165.12	1338081.56	Аналитический метод	0.1	-
8797	378164.64	1338081.42	Аналитический метод	0.1	-
8798	378183.13	1338041.43	Аналитический метод	0.1	-
8799	378199.76	1338005.47	Аналитический метод	0.1	-
8800	378204.13	1337996.00	Аналитический метод	0.1	-
8801	378215.65	1337977.12	Аналитический метод	0.1	-
8802	378237.50	1337941.29	Аналитический метод	0.1	-

3. Сведения о характерных точках части (частей) границы объекта					
Обозначение характерных точек части границы	Координаты, м		Метод определения координат характерной точки	Средняя квадратическая погрешность положения характерной точки (Mt), м	Описание обозначения точки на местности (при наличии)
	X	Y			
1	2	3	4	5	6
8803	378237.94	1337940.61	Аналитический метод	0.1	-
8804	378255.64	1337912.81	Аналитический метод	0.1	-
8805	378286.07	1337857.63	Аналитический метод	0.1	-
8806	378293.76	1337855.05	Аналитический метод	0.1	-
8807	378335.98	1337873.77	Аналитический метод	0.1	-
8808	378414.94	1337903.24	Аналитический метод	0.1	-
8809	378418.17	1337911.62	Аналитический метод	0.1	-
8786	378405.56	1337935.95	Аналитический метод	0.1	-
Часть 276					
8810	378529.44	1337797.74	Аналитический метод	0.1	-
8811	378524.95	1337815.09	Аналитический метод	0.1	-
8812	378518.98	1337838.21	Аналитический метод	0.1	-
8813	378495.38	1337828.27	Аналитический метод	0.1	-
8814	378494.31	1337827.82	Аналитический метод	0.1	-
8815	378482.92	1337824.04	Аналитический метод	0.1	-
8816	378464.98	1337818.65	Аналитический метод	0.1	-
8817	378450.20	1337807.67	Аналитический метод	0.1	-
8818	378442.35	1337805.72	Аналитический метод	0.1	-
8819	378422.74	1337802.88	Аналитический метод	0.1	-
8820	378407.58	1337800.50	Аналитический метод	0.1	-
8821	378394.10	1337791.33	Аналитический метод	0.1	-
8822	378397.77	1337736.45	Аналитический метод	0.1	-
8823	378399.76	1337728.49	Аналитический метод	0.1	-
8824	378401.04	1337726.28	Аналитический метод	0.1	-
8825	378405.63	1337719.93	Аналитический метод	0.1	-
8826	378405.95	1337719.55	Аналитический метод	0.1	-

3. Сведения о характерных точках части (частей) границы объекта					
Обозначение характерных точек части границы	Координаты, м		Метод определения координат характерной точки	Средняя квадратическая погрешность положения характерной точки (Mt), м	Описание обозначения точки на местности (при наличии)
	X	Y			
1	2	3	4	5	6
8827	378406.34	1337719.23	Аналитический метод	0.1	-
8828	378406.78	1337718.98	Аналитический метод	0.1	-
8829	378407.25	1337718.80	Аналитический метод	0.1	-
8830	378407.75	1337718.71	Аналитический метод	0.1	-
8831	378408.25	1337718.70	Аналитический метод	0.1	-
8832	378408.75	1337718.77	Аналитический метод	0.1	-
8833	378409.23	1337718.93	Аналитический метод	0.1	-
8834	378409.68	1337719.17	Аналитический метод	0.1	-
8835	378410.08	1337719.48	Аналитический метод	0.1	-
8836	378411.09	1337720.40	Аналитический метод	0.1	-
8837	378431.92	1337730.31	Аналитический метод	0.1	-
8838	378525.01	1337767.10	Аналитический метод	0.1	-
8839	378529.23	1337769.29	Аналитический метод	0.1	-
8840	378534.85	1337773.11	Аналитический метод	0.1	-
8841	378536.06	1337774.34	Аналитический метод	0.1	-
8842	378532.93	1337784.21	Аналитический метод	0.1	-
8810	378529.44	1337797.74	Аналитический метод	0.1	-
Часть 277					
8843	378545.55	1337744.59	Аналитический метод	0.1	-
8844	378548.98	1337733.59	Аналитический метод	0.1	-
8845	378562.63	1337689.73	Аналитический метод	0.1	-
8846	378579.76	1337634.72	Аналитический метод	0.1	-
8847	378570.90	1337808.52	Аналитический метод	0.1	-
8848	378564.92	1337799.81	Аналитический метод	0.1	-
8849	378542.52	1337769.50	Аналитический метод	0.1	-
8850	378540.67	1337767.40	Аналитический метод	0.1	-

3. Сведения о характерных точках части (частей) границы объекта					
Обозначение характерных точек части границы	Координаты, м		Метод определения координат характерной точки	Средняя квадратическая погрешность положения характерной точки (Mt), м	Описание обозначения точки на местности (при наличии)
	X	Y			
1	2	3	4	5	6
8851	378540.30	1337767.10	Аналитический метод	0.1	-
8852	378539.98	1337766.75	Аналитический метод	0.1	-
8853	378539.72	1337766.35	Аналитический метод	0.1	-
8854	378539.53	1337765.91	Аналитический метод	0.1	-
8855	378539.41	1337765.45	Аналитический метод	0.1	-
8856	378539.36	1337764.97	Аналитический метод	0.1	-
8857	378539.39	1337764.50	Аналитический метод	0.1	-
8858	378539.50	1337764.03	Аналитический метод	0.1	-
8843	378545.55	1337744.59	Аналитический метод	0.1	-
Часть 278					
8859	378384.37	1337991.06	Аналитический метод	0.1	-
8860	378400.51	1337960.15	Аналитический метод	0.1	-
8861	378405.96	1337951.08	Аналитический метод	0.1	-
8862	378431.65	1337908.34	Аналитический метод	0.1	-
8863	378483.38	1337923.65	Аналитический метод	0.1	-
8864	378484.35	1337921.15	Аналитический метод	0.1	-
8865	378543.01	1337942.28	Аналитический метод	0.1	-
8866	378542.64	1337943.72	Аналитический метод	0.1	-
8867	378542.29	1337943.58	Аналитический метод	0.1	-
8868	378532.82	1337968.54	Аналитический метод	0.1	-
8869	378526.54	1337982.00	Аналитический метод	0.1	-
8870	378509.98	1338038.40	Аналитический метод	0.1	-
8871	378518.03	1338040.83	Аналитический метод	0.1	-
8872	378525.41	1338042.39	Аналитический метод	0.1	-
8873	378516.65	1338081.60	Аналитический метод	0.1	-
8874	378511.40	1338117.19	Аналитический метод	0.1	-

3. Сведения о характерных точках части (частей) границы объекта					
Обозначение характерных точек части границы	Координаты, м		Метод определения координат характерной точки	Средняя квадратическая погрешность положения характерной точки (Mt), м	Описание обозначения точки на местности (при наличии)
	X	Y			
1	2	3	4	5	6
8875	378484.66	1338108.78	Аналитический метод	0.1	-
8876	378490.28	1338090.18	Аналитический метод	0.1	-
8877	378493.55	1338079.13	Аналитический метод	0.1	-
8878	378484.10	1338076.87	Аналитический метод	0.1	-
8879	378424.03	1338062.48	Аналитический метод	0.1	-
8880	378363.71	1338048.08	Аналитический метод	0.1	-
8881	378362.69	1338045.56	Аналитический метод	0.1	-
8882	378372.53	1338019.75	Аналитический метод	0.1	-
8859	378384.37	1337991.06	Аналитический метод	0.1	-
Часть 279					
8883	379159.32	1334765.98	Аналитический метод	0.1	-
8884	379130.41	1334766.66	Аналитический метод	0.1	-
8885	379141.65	1334728.90	Аналитический метод	0.1	-
8886	379149.08	1334703.94	Аналитический метод	0.1	-
8887	379165.82	1334698.32	Аналитический метод	0.1	-
8888	379166.70	1334698.03	Аналитический метод	0.1	-
8889	379159.33	1334765.93	Аналитический метод	0.1	-
8883	379159.32	1334765.98	Аналитический метод	0.1	-
Часть 280					
8890	376465.28	1335417.08	Аналитический метод	0.1	-
8891	376468.73	1335419.56	Аналитический метод	0.1	-
8892	376475.56	1335412.27	Аналитический метод	0.1	-
8893	376483.11	1335417.66	Аналитический метод	0.1	-
8894	376509.13	1335444.01	Аналитический метод	0.1	-
8895	376528.52	1335463.90	Аналитический метод	0.1	-
8896	376511.33	1335480.66	Аналитический метод	0.1	-

3. Сведения о характерных точках части (частей) границы объекта					
Обозначение характерных точек части границы	Координаты, м		Метод определения координат характерной точки	Средняя квадратическая погрешность положения характерной точки (Mt), м	Описание обозначения точки на местности (при наличии)
	X	Y			
1	2	3	4	5	6
8897	376494.14	1335497.42	Аналитический метод	0.1	-
8898	376476.98	1335514.16	Аналитический метод	0.1	-
8899	376473.56	1335517.50	Аналитический метод	0.1	-
8900	376465.93	1335509.50	Аналитический метод	0.1	-
8901	376445.24	1335526.83	Аналитический метод	0.1	-
8902	376447.33	1335530.14	Аналитический метод	0.1	-
8903	376430.12	1335533.75	Аналитический метод	0.1	-
8904	376424.65	1335534.21	Аналитический метод	0.1	-
8905	376419.82	1335535.09	Аналитический метод	0.1	-
8906	376436.08	1335555.25	Аналитический метод	0.1	-
8907	376422.60	1335567.88	Аналитический метод	0.1	-
8908	376422.30	1335582.31	Аналитический метод	0.1	-
8909	376363.65	1335645.01	Аналитический метод	0.1	-
8910	376332.94	1335617.14	Аналитический метод	0.1	-
8911	376308.31	1335595.65	Аналитический метод	0.1	-
8912	376421.10	1335465.84	Аналитический метод	0.1	-
8913	376430.00	1335455.68	Аналитический метод	0.1	-
8914	376450.10	1335434.47	Аналитический метод	0.1	-
8890	376465.28	1335417.08	Аналитический метод	0.1	-
Часть 281					
8915	378816.56	1338919.77	Аналитический метод	0.1	-
8916	378823.19	1339084.12	Аналитический метод	0.1	-
8917	378826.05	1339084.02	Аналитический метод	0.1	-
8918	378826.03	1339191.30	Аналитический метод	0.1	-
8919	378826.45	1339248.71	Аналитический метод	0.1	-
8920	378835.91	1339249.51	Аналитический метод	0.1	-

3. Сведения о характерных точках части (частей) границы объекта					
Обозначение характерных точек части границы	Координаты, м		Метод определения координат характерной точки	Средняя квадратическая погрешность положения характерной точки (Mt), м	Описание обозначения точки на местности (при наличии)
	X	Y			
1	2	3	4	5	6
8921	378840.30	1339261.58	Аналитический метод	0.1	-
8922	378839.84	1339280.31	Аналитический метод	0.1	-
8923	378838.95	1339317.14	Аналитический метод	0.1	-
8924	378824.14	1339374.05	Аналитический метод	0.1	-
8925	378814.01	1339413.49	Аналитический метод	0.1	-
8926	378777.24	1339503.38	Аналитический метод	0.1	-
8927	378760.98	1339524.06	Аналитический метод	0.1	-
8928	378751.33	1339530.49	Аналитический метод	0.1	-
8929	378744.45	1339532.59	Аналитический метод	0.1	-
8930	378679.87	1339528.90	Аналитический метод	0.1	-
8931	378667.38	1339527.00	Аналитический метод	0.1	-
8932	378660.11	1339523.08	Аналитический метод	0.1	-
8933	378657.07	1339519.89	Аналитический метод	0.1	-
8934	378654.34	1339510.43	Аналитический метод	0.1	-
8935	378654.38	1339502.47	Аналитический метод	0.1	-
8936	378662.40	1339424.73	Аналитический метод	0.1	-
8937	378663.38	1339424.82	Аналитический метод	0.1	-
8938	378665.82	1339406.55	Аналитический метод	0.1	-
8939	378691.10	1339233.93	Аналитический метод	0.1	-
8940	378691.02	1339229.88	Аналитический метод	0.1	-
8941	378699.26	1339229.71	Аналитический метод	0.1	-
8942	378707.76	1339231.01	Аналитический метод	0.1	-
8943	378707.92	1339229.93	Аналитический метод	0.1	-
8944	378710.19	1339217.40	Аналитический метод	0.1	-
8945	378712.08	1339206.96	Аналитический метод	0.1	-
8946	378706.80	1339205.70	Аналитический метод	0.1	-

3. Сведения о характерных точках части (частей) границы объекта					
Обозначение характерных точек части границы	Координаты, м		Метод определения координат характерной точки	Средняя квадратическая погрешность положения характерной точки (Mt), м	Описание обозначения точки на местности (при наличии)
	X	Y			
1	2	3	4	5	6
8947	378693.82	1339199.06	Аналитический метод	0.1	-
8948	378690.38	1339199.13	Аналитический метод	0.1	-
8949	378690.24	1339192.70	Аналитический метод	0.1	-
8950	378689.67	1339171.26	Аналитический метод	0.1	-
8951	378690.14	1339127.18	Аналитический метод	0.1	-
8952	378690.59	1339101.27	Аналитический метод	0.1	-
8953	378690.79	1339088.93	Аналитический метод	0.1	-
8954	378691.03	1339075.72	Аналитический метод	0.1	-
8955	378693.05	1339003.91	Аналитический метод	0.1	-
8956	378694.34	1338981.57	Аналитический метод	0.1	-
8957	378697.68	1338927.14	Аналитический метод	0.1	-
8958	378795.28	1338921.09	Аналитический метод	0.1	-
8915	378816.56	1338919.77	Аналитический метод	0.1	-
Часть 282					
8959	378847.61	1339375.95	Аналитический метод	0.1	-
8960	378847.51	1339358.64	Аналитический метод	0.1	-
8961	378847.67	1339334.99	Аналитический метод	0.1	-
8962	378848.42	1339320.50	Аналитический метод	0.1	-
8963	378850.18	1339286.62	Аналитический метод	0.1	-
8964	378851.95	1339255.14	Аналитический метод	0.1	-
8965	378856.87	1339248.33	Аналитический метод	0.1	-
8966	378860.67	1339246.00	Аналитический метод	0.1	-
8967	378975.42	1339243.57	Аналитический метод	0.1	-
8968	379016.16	1339244.12	Аналитический метод	0.1	-
8969	379024.80	1339248.53	Аналитический метод	0.1	-
8970	379065.26	1339269.18	Аналитический метод	0.1	-

3. Сведения о характерных точках части (частей) границы объекта					
Обозначение характерных точек части границы	Координаты, м		Метод определения координат характерной точки	Средняя квадратическая погрешность положения характерной точки (Mt), м	Описание обозначения точки на местности (при наличии)
	X	Y			
1	2	3	4	5	6
8971	379064.27	1339280.20	Аналитический метод	0.1	-
8972	379089.60	1339280.77	Аналитический метод	0.1	-
8973	379089.84	1339280.36	Аналитический метод	0.1	-
8974	379092.22	1339283.99	Аналитический метод	0.1	-
8975	379095.78	1339290.59	Аналитический метод	0.1	-
8976	379097.79	1339295.06	Аналитический метод	0.1	-
8977	379100.50	1339302.67	Аналитический метод	0.1	-
8978	379102.79	1339312.18	Аналитический метод	0.1	-
8979	379104.52	1339323.83	Аналитический метод	0.1	-
8980	379105.50	1339333.13	Аналитический метод	0.1	-
8981	379107.32	1339352.57	Аналитический метод	0.1	-
8982	379104.94	1339359.98	Аналитический метод	0.1	-
8983	379102.17	1339369.58	Аналитический метод	0.1	-
8984	379100.79	1339375.67	Аналитический метод	0.1	-
8985	379100.10	1339379.70	Аналитический метод	0.1	-
8986	379099.50	1339385.46	Аналитический метод	0.1	-
8987	379099.39	1339389.44	Аналитический метод	0.1	-
8988	379099.77	1339395.53	Аналитический метод	0.1	-
8989	379100.30	1339399.36	Аналитический метод	0.1	-
8990	379103.51	1339415.35	Аналитический метод	0.1	-
8991	379104.23	1339419.29	Аналитический метод	0.1	-
8992	379104.94	1339424.94	Аналитический метод	0.1	-
8993	379105.08	1339429.10	Аналитический метод	0.1	-
8994	379104.92	1339431.99	Аналитический метод	0.1	-
8995	379104.50	1339434.98	Аналитический метод	0.1	-
8996	379104.62	1339452.70	Аналитический метод	0.1	-

3. Сведения о характерных точках части (частей) границы объекта					
Обозначение характерных точек части границы	Координаты, м		Метод определения координат характерной точки	Средняя квадратическая погрешность положения характерной точки (Mt), м	Описание обозначения точки на местности (при наличии)
	X	Y			
1	2	3	4	5	6
8997	379106.18	1339496.23	Аналитический метод	0.1	-
8998	379105.68	1339507.99	Аналитический метод	0.1	-
8999	379104.81	1339530.09	Аналитический метод	0.1	-
9000	379098.30	1339529.88	Аналитический метод	0.1	-
9001	379062.28	1339528.71	Аналитический метод	0.1	-
9002	379017.21	1339527.15	Аналитический метод	0.1	-
9003	378973.60	1339526.38	Аналитический метод	0.1	-
9004	378928.05	1339525.87	Аналитический метод	0.1	-
9005	378883.00	1339525.87	Аналитический метод	0.1	-
9006	378852.68	1339525.91	Аналитический метод	0.1	-
9007	378840.00	1339525.87	Аналитический метод	0.1	-
9008	378803.00	1339525.87	Аналитический метод	0.1	-
9009	378782.67	1339523.16	Аналитический метод	0.1	-
9010	378783.66	1339507.53	Аналитический метод	0.1	-
9011	378793.07	1339479.12	Аналитический метод	0.1	-
9012	378799.10	1339479.33	Аналитический метод	0.1	-
9013	378815.03	1339437.71	Аналитический метод	0.1	-
9014	378819.12	1339431.48	Аналитический метод	0.1	-
9015	378826.41	1339412.89	Аналитический метод	0.1	-
9016	378838.00	1339376.01	Аналитический метод	0.1	-
8959	378847.61	1339375.95	Аналитический метод	0.1	-
Часть 283					
9017	379104.44	1339539.25	Аналитический метод	0.1	-
9018	379103.76	1339556.54	Аналитический метод	0.1	-
9019	379103.08	1339573.75	Аналитический метод	0.1	-
9020	378994.74	1339577.33	Аналитический метод	0.1	-

3. Сведения о характерных точках части (частей) границы объекта					
Обозначение характерных точек части границы	Координаты, м		Метод определения координат характерной точки	Средняя квадратическая погрешность положения характерной точки (Mt), м	Описание обозначения точки на местности (при наличии)
	X	Y			
1	2	3	4	5	6
9021	378819.43	1339573.33	Аналитический метод	0.1	-
9022	378705.13	1339574.49	Аналитический метод	0.1	-
9023	378694.62	1339564.33	Аналитический метод	0.1	-
9024	378612.55	1339570.41	Аналитический метод	0.1	-
9025	378539.14	1339576.53	Аналитический метод	0.1	-
9026	378525.71	1339559.67	Аналитический метод	0.1	-
9027	378551.86	1339360.41	Аналитический метод	0.1	-
9028	378559.25	1339160.18	Аналитический метод	0.1	-
9029	378560.46	1339005.50	Аналитический метод	0.1	-
9030	378547.07	1338978.25	Аналитический метод	0.1	-
9031	378547.07	1338936.58	Аналитический метод	0.1	-
9032	378674.83	1338929.20	Аналитический метод	0.1	-
9033	378681.41	1338928.15	Аналитический метод	0.1	-
9034	378685.17	1338927.92	Аналитический метод	0.1	-
9035	378685.35	1338930.84	Аналитический метод	0.1	-
9036	378685.17	1338955.84	Аналитический метод	0.1	-
9037	378685.06	1338960.84	Аналитический метод	0.1	-
9038	378685.07	1338970.21	Аналитический метод	0.1	-
9039	378680.33	1339075.39	Аналитический метод	0.1	-
9040	378679.89	1339100.99	Аналитический метод	0.1	-
9041	378679.25	1339119.06	Аналитический метод	0.1	-
9042	378678.96	1339171.20	Аналитический метод	0.1	-
9043	378670.89	1339244.66	Аналитический метод	0.1	-
9044	378669.62	1339260.26	Аналитический метод	0.1	-
9045	378667.68	1339279.30	Аналитический метод	0.1	-
9046	378665.58	1339296.43	Аналитический метод	0.1	-

3. Сведения о характерных точках части (частей) границы объекта					
Обозначение характерных точек части границы	Координаты, м		Метод определения координат характерной точки	Средняя квадратическая погрешность положения характерной точки (Mt), м	Описание обозначения точки на местности (при наличии)
	X	Y			
1	2	3	4	5	6
9047	378663.19	1339316.89	Аналитический метод	0.1	-
9048	378660.90	1339336.78	Аналитический метод	0.1	-
9049	378659.89	1339344.94	Аналитический метод	0.1	-
9050	378658.45	1339345.09	Аналитический метод	0.1	-
9051	378657.10	1339358.11	Аналитический метод	0.1	-
9052	378657.18	1339359.09	Аналитический метод	0.1	-
9053	378654.21	1339383.83	Аналитический метод	0.1	-
9054	378651.41	1339416.42	Аналитический метод	0.1	-
9055	378652.80	1339417.84	Аналитический метод	0.1	-
9056	378645.58	1339489.75	Аналитический метод	0.1	-
9057	378645.00	1339513.67	Аналитический метод	0.1	-
9058	378647.43	1339518.14	Аналитический метод	0.1	-
9059	378647.74	1339521.62	Аналитический метод	0.1	-
9060	378647.50	1339539.63	Аналитический метод	0.1	-
9061	378647.41	1339543.06	Аналитический метод	0.1	-
9062	378679.01	1339543.88	Аналитический метод	0.1	-
9063	378755.00	1339547.00	Аналитический метод	0.1	-
9064	378765.00	1339545.00	Аналитический метод	0.1	-
9065	378781.00	1339539.00	Аналитический метод	0.1	-
9066	378803.00	1339535.00	Аналитический метод	0.1	-
9067	378840.00	1339535.00	Аналитический метод	0.1	-
9068	378883.00	1339535.00	Аналитический метод	0.1	-
9069	378928.00	1339535.00	Аналитический метод	0.1	-
9070	378973.47	1339535.51	Аналитический метод	0.1	-
9071	379016.97	1339536.28	Аналитический метод	0.1	-
9072	379061.97	1339537.83	Аналитический метод	0.1	-

3. Сведения о характерных точках части (частей) границы объекта					
Обозначение характерных точек части границы	Координаты, м		Метод определения координат характерной точки	Средняя квадратическая погрешность положения характерной точки (Mt), м	Описание обозначения точки на местности (при наличии)
	X	Y			
1	2	3	4	5	6
9073	379098.00	1339539.00	Аналитический метод	0.1	-
9017	379104.44	1339539.25	Аналитический метод	0.1	-
Часть 284					
9074	377102.12	1334920.67	Аналитический метод	0.1	-
9075	377102.27	1334924.48	Аналитический метод	0.1	-
9076	377107.50	1334928.78	Аналитический метод	0.1	-
9077	377133.70	1334950.29	Аналитический метод	0.1	-
9078	377147.52	1334961.64	Аналитический метод	0.1	-
9079	377124.56	1334985.07	Аналитический метод	0.1	-
9080	377115.48	1334975.35	Аналитический метод	0.1	-
9081	377104.17	1334963.23	Аналитический метод	0.1	-
9082	377102.53	1334960.89	Аналитический метод	0.1	-
9083	377101.54	1334923.88	Аналитический метод	0.1	-
9084	377101.54	1334923.77	Аналитический метод	0.1	-
9085	377101.62	1334922.42	Аналитический метод	0.1	-
9086	377101.94	1334921.10	Аналитический метод	0.1	-
9074	377102.12	1334920.67	Аналитический метод	0.1	-
Часть 285					
9087	378377.27	1337844.47	Аналитический метод	0.1	-
9088	378346.30	1337838.06	Аналитический метод	0.1	-
9089	378319.03	1337832.26	Аналитический метод	0.1	-
9090	378309.51	1337828.45	Аналитический метод	0.1	-
9091	378307.35	1337824.57	Аналитический метод	0.1	-
9092	378328.68	1337790.06	Аналитический метод	0.1	-
9093	378332.86	1337789.35	Аналитический метод	0.1	-
9094	378333.48	1337789.56	Аналитический метод	0.1	-

3. Сведения о характерных точках части (частей) границы объекта					
Обозначение характерных точек части границы	Координаты, м		Метод определения координат характерной точки	Средняя квадратическая погрешность положения характерной точки (Mt), м	Описание обозначения точки на местности (при наличии)
	X	Y			
1	2	3	4	5	6
9095	378340.39	1337792.57	Аналитический метод	0.1	-
9096	378349.51	1337795.13	Аналитический метод	0.1	-
9097	378352.53	1337795.34	Аналитический метод	0.1	-
9098	378352.86	1337793.18	Аналитический метод	0.1	-
9099	378365.84	1337795.08	Аналитический метод	0.1	-
9100	378365.64	1337796.23	Аналитический метод	0.1	-
9101	378389.00	1337797.83	Аналитический метод	0.1	-
9102	378389.50	1337797.91	Аналитический метод	0.1	-
9103	378389.98	1337798.07	Аналитический метод	0.1	-
9104	378390.43	1337798.30	Аналитический метод	0.1	-
9105	378402.00	1337805.77	Аналитический метод	0.1	-
9106	378401.69	1337810.12	Аналитический метод	0.1	-
9107	378397.37	1337834.57	Аналитический метод	0.1	-
9108	378395.11	1337847.37	Аналитический метод	0.1	-
9109	378385.50	1337845.81	Аналитический метод	0.1	-
9087	378377.27	1337844.47	Аналитический метод	0.1	-
Часть 286					
9110	379620.49	1340422.73	Аналитический метод	0.1	-
9111	379624.67	1340479.00	Аналитический метод	0.1	-
9112	379602.07	1340461.76	Аналитический метод	0.1	-
9113	379601.73	1340461.58	Аналитический метод	0.1	-
9114	379604.22	1340433.18	Аналитический метод	0.1	-
9115	379608.59	1340373.89	Аналитический метод	0.1	-
9116	379610.62	1340374.35	Аналитический метод	0.1	-
9110	379620.49	1340422.73	Аналитический метод	0.1	-
Часть 287					

3. Сведения о характерных точках части (частей) границы объекта					
Обозначение характерных точек части границы	Координаты, м		Метод определения координат характерной точки	Средняя квадратическая погрешность положения характерной точки (Mt), м	Описание обозначения точки на местности (при наличии)
	X	Y			
1	2	3	4	5	6
9117	385483.68	1337206.43	Аналитический метод	0.1	-
9118	385617.87	1337099.82	Аналитический метод	0.1	-
9119	385638.04	1337084.82	Аналитический метод	0.1	-
9120	385660.34	1337114.37	Аналитический метод	0.1	-
9121	385682.30	1337143.47	Аналитический метод	0.1	-
9122	385683.83	1337145.50	Аналитический метод	0.1	-
9123	385710.26	1337180.53	Аналитический метод	0.1	-
9124	385767.12	1337255.19	Аналитический метод	0.1	-
9125	385727.95	1337276.99	Аналитический метод	0.1	-
9126	385665.76	1337330.14	Аналитический метод	0.1	-
9127	385614.21	1337364.15	Аналитический метод	0.1	-
9128	385572.51	1337316.22	Аналитический метод	0.1	-
9129	385492.01	1337214.88	Аналитический метод	0.1	-
9117	385483.68	1337206.43	Аналитический метод	0.1	-
Часть 288					
9130	385772.36	1336712.42	Аналитический метод	0.1	-
9131	385768.22	1336727.72	Аналитический метод	0.1	-
9132	385763.65	1336744.58	Аналитический метод	0.1	-
9133	385744.24	1336733.86	Аналитический метод	0.1	-
9134	385705.69	1336730.42	Аналитический метод	0.1	-
9135	385677.27	1336721.37	Аналитический метод	0.1	-
9136	385661.16	1336736.75	Аналитический метод	0.1	-
9137	385601.98	1336762.45	Аналитический метод	0.1	-
9138	385597.93	1336764.51	Аналитический метод	0.1	-
9139	385581.34	1336772.95	Аналитический метод	0.1	-
9140	385553.93	1336788.25	Аналитический метод	0.1	-

3. Сведения о характерных точках части (частей) границы объекта					
Обозначение характерных точек части границы	Координаты, м		Метод определения координат характерной точки	Средняя квадратическая погрешность положения характерной точки (Mt), м	Описание обозначения точки на местности (при наличии)
	X	Y			
1	2	3	4	5	6
9141	385550.21	1336790.33	Аналитический метод	0.1	-
9142	385527.05	1336799.02	Аналитический метод	0.1	-
9143	385524.74	1336803.15	Аналитический метод	0.1	-
9144	385511.66	1336826.53	Аналитический метод	0.1	-
9145	385494.29	1336863.27	Аналитический метод	0.1	-
9146	385402.52	1336836.84	Аналитический метод	0.1	-
9147	385366.14	1336831.05	Аналитический метод	0.1	-
9148	385343.34	1336823.27	Аналитический метод	0.1	-
9149	385311.52	1336810.72	Аналитический метод	0.1	-
9150	385316.75	1336792.29	Аналитический метод	0.1	-
9151	385417.74	1336763.58	Аналитический метод	0.1	-
9152	385453.95	1336753.29	Аналитический метод	0.1	-
9153	385623.56	1336705.08	Аналитический метод	0.1	-
9154	385624.96	1336704.69	Аналитический метод	0.1	-
9155	385697.91	1336683.95	Аналитический метод	0.1	-
9156	385730.55	1336695.44	Аналитический метод	0.1	-
9130	385772.36	1336712.42	Аналитический метод	0.1	-
Часть 289					
9157	384666.48	1340938.71	Аналитический метод	0.1	-
9158	384639.03	1340971.66	Аналитический метод	0.1	-
9159	384616.43	1341015.19	Аналитический метод	0.1	-
9160	384605.75	1341058.40	Аналитический метод	0.1	-
9161	384603.15	1341108.61	Аналитический метод	0.1	-
9162	384626.10	1341212.55	Аналитический метод	0.1	-
9163	384583.70	1341233.63	Аналитический метод	0.1	-
9164	384516.24	1341267.89	Аналитический метод	0.1	-

3. Сведения о характерных точках части (частей) границы объекта					
Обозначение характерных точек части границы	Координаты, м		Метод определения координат характерной точки	Средняя квадратическая погрешность положения характерной точки (Mt), м	Описание обозначения точки на местности (при наличии)
	X	Y			
1	2	3	4	5	6
9165	384500.30	1341276.29	Аналитический метод	0.1	-
9166	384433.86	1341311.28	Аналитический метод	0.1	-
9167	384362.01	1341351.14	Аналитический метод	0.1	-
9168	384369.88	1341302.93	Аналитический метод	0.1	-
9169	384372.31	1341249.15	Аналитический метод	0.1	-
9170	384379.56	1341213.11	Аналитический метод	0.1	-
9171	384376.81	1341160.94	Аналитический метод	0.1	-
9172	384371.20	1341102.97	Аналитический метод	0.1	-
9173	384366.88	1341080.03	Аналитический метод	0.1	-
9174	384347.75	1341065.62	Аналитический метод	0.1	-
9175	384390.43	1341045.94	Аналитический метод	0.1	-
9176	384422.81	1341031.00	Аналитический метод	0.1	-
9177	384480.41	1341012.10	Аналитический метод	0.1	-
9178	384500.57	1341004.15	Аналитический метод	0.1	-
9179	384583.36	1340971.50	Аналитический метод	0.1	-
9157	384666.48	1340938.71	Аналитический метод	0.1	-
Часть 290					
9180	384022.86	1341443.33	Аналитический метод	0.1	-
9181	384021.34	1341454.09	Аналитический метод	0.1	-
9182	384017.87	1341470.80	Аналитический метод	0.1	-
9183	384027.91	1341564.62	Аналитический метод	0.1	-
9184	384037.47	1341630.82	Аналитический метод	0.1	-
9185	383924.96	1341612.34	Аналитический метод	0.1	-
9186	383799.38	1341359.89	Аналитический метод	0.1	-
9187	383915.47	1341357.77	Аналитический метод	0.1	-
9188	383929.64	1341420.17	Аналитический метод	0.1	-

3. Сведения о характерных точках части (частей) границы объекта					
Обозначение характерных точек части границы	Координаты, м		Метод определения координат характерной точки	Средняя квадратическая погрешность положения характерной точки (Mt), м	Описание обозначения точки на местности (при наличии)
	X	Y			
1	2	3	4	5	6
9189	383933.96	1341429.24	Аналитический метод	0.1	-
9190	383947.07	1341442.94	Аналитический метод	0.1	-
9191	383962.39	1341449.50	Аналитический метод	0.1	-
9192	383982.58	1341450.88	Аналитический метод	0.1	-
9180	384022.86	1341443.33	Аналитический метод	0.1	-
Часть 291					
9193	383850.68	1336952.21	Аналитический метод	0.1	-
9194	383833.36	1336988.27	Аналитический метод	0.1	-
9195	383810.82	1336977.44	Аналитический метод	0.1	-
9196	383828.14	1336941.39	Аналитический метод	0.1	-
9193	383850.68	1336952.21	Аналитический метод	0.1	-
Часть 292					
9197	377272.75	1335209.77	Аналитический метод	0.1	-
9198	377273.75	1335210.97	Аналитический метод	0.1	-
9199	377274.95	1335210.37	Аналитический метод	0.1	-
9200	377285.15	1335223.77	Аналитический метод	0.1	-
9201	377243.45	1335255.87	Аналитический метод	0.1	-
9202	377232.95	1335239.87	Аналитический метод	0.1	-
9197	377272.75	1335209.77	Аналитический метод	0.1	-
Часть 293					
9203	377226.15	1335342.67	Аналитический метод	0.1	-
9204	377235.75	1335353.87	Аналитический метод	0.1	-
9205	377204.75	1335376.67	Аналитический метод	0.1	-
9206	377195.15	1335366.47	Аналитический метод	0.1	-
9203	377226.15	1335342.67	Аналитический метод	0.1	-
Часть 294					
9207	377156.65	1335398.07	Аналитический метод	0.1	-

3. Сведения о характерных точках части (частей) границы объекта					
Обозначение характерных точек части границы	Координаты, м		Метод определения координат характерной точки	Средняя квадратическая погрешность положения характерной точки (Mt), м	Описание обозначения точки на местности (при наличии)
	X	Y			
1	2	3	4	5	6
9208	377165.85	1335410.07	Аналитический метод	0.1	-
9209	377140.65	1335430.27	Аналитический метод	0.1	-
9210	377131.25	1335419.27	Аналитический метод	0.1	-
9207	377156.65	1335398.07	Аналитический метод	0.1	-
Часть 295					
9211	377175.65	1335420.27	Аналитический метод	0.1	-
9212	377184.65	1335431.27	Аналитический метод	0.1	-
9213	377158.25	1335452.27	Аналитический метод	0.1	-
9214	377149.05	1335441.27	Аналитический метод	0.1	-
9211	377175.65	1335420.27	Аналитический метод	0.1	-
Часть 296					
9215	377209.05	1335417.27	Аналитический метод	0.1	-
9216	377234.05	1335446.87	Аналитический метод	0.1	-
9217	377212.85	1335464.07	Аналитический метод	0.1	-
9218	377188.05	1335435.87	Аналитический метод	0.1	-
9215	377209.05	1335417.27	Аналитический метод	0.1	-
Часть 297					
9219	376219.62	1335087.19	Аналитический метод	0.1	-
9220	376157.92	1335137.71	Аналитический метод	0.1	-
9221	376169.66	1335151.87	Аналитический метод	0.1	-
9222	375985.74	1335324.04	Аналитический метод	0.1	-
9223	375981.00	1335318.98	Аналитический метод	0.1	-
9224	375975.84	1335003.56	Аналитический метод	0.1	-
9225	375975.50	1334982.46	Аналитический метод	0.1	-
9226	375974.35	1334912.25	Аналитический метод	0.1	-
9227	375974.16	1334900.85	Аналитический метод	0.1	-

3. Сведения о характерных точках части (частей) границы объекта					
Обозначение характерных точек части границы	Координаты, м		Метод определения координат характерной точки	Средняя квадратическая погрешность положения характерной точки (Mt), м	Описание обозначения точки на местности (при наличии)
	X	Y			
1	2	3	4	5	6
9228	375975.57	1334900.25	Аналитический метод	0.1	-
9229	376003.44	1334898.86	Аналитический метод	0.1	-
9230	376018.90	1334898.09	Аналитический метод	0.1	-
9231	376058.85	1334896.10	Аналитический метод	0.1	-
9232	376059.86	1334916.43	Аналитический метод	0.1	-
9233	376061.80	1334955.32	Аналитический метод	0.1	-
9234	376128.02	1334952.47	Аналитический метод	0.1	-
9235	376175.06	1334950.45	Аналитический метод	0.1	-
9236	376173.06	1334895.81	Аналитический метод	0.1	-
9237	376322.96	1334890.18	Аналитический метод	0.1	-
9238	376362.06	1334888.71	Аналитический метод	0.1	-
9239	376390.74	1334887.64	Аналитический метод	0.1	-
9240	376402.90	1334887.18	Аналитический метод	0.1	-
9241	376404.89	1334939.41	Аналитический метод	0.1	-
9242	376390.88	1334950.18	Аналитический метод	0.1	-
9243	376326.54	1334999.66	Аналитический метод	0.1	-
9219	376219.62	1335087.19	Аналитический метод	0.1	-
Часть 298					
9244	378744.18	1336242.25	Аналитический метод	0.1	-
9245	378726.95	1336241.97	Аналитический метод	0.1	-
9246	378740.26	1336230.17	Аналитический метод	0.1	-
9247	379021.32	1335917.12	Аналитический метод	0.1	-
9248	379029.04	1335924.99	Аналитический метод	0.1	-
9249	379055.95	1335952.42	Аналитический метод	0.1	-
9250	379063.57	1335960.19	Аналитический метод	0.1	-
9251	379066.85	1335997.67	Аналитический метод	0.1	-

3. Сведения о характерных точках части (частей) границы объекта					
Обозначение характерных точек части границы	Координаты, м		Метод определения координат характерной точки	Средняя квадратическая погрешность положения характерной точки (Mt), м	Описание обозначения точки на местности (при наличии)
	X	Y			
1	2	3	4	5	6
9252	379067.80	1336008.59	Аналитический метод	0.1	-
9253	379072.38	1336060.89	Аналитический метод	0.1	-
9254	379076.95	1336113.20	Аналитический метод	0.1	-
9255	379077.91	1336124.11	Аналитический метод	0.1	-
9256	379079.25	1336139.48	Аналитический метод	0.1	-
9257	379081.53	1336165.56	Аналитический метод	0.1	-
9258	379085.96	1336216.22	Аналитический метод	0.1	-
9259	379086.65	1336224.11	Аналитический метод	0.1	-
9260	379091.45	1336278.96	Аналитический метод	0.1	-
9261	379057.80	1336274.25	Аналитический метод	0.1	-
9262	379028.21	1336270.10	Аналитический метод	0.1	-
9263	379025.99	1336269.79	Аналитический метод	0.1	-
9264	379012.83	1336267.94	Аналитический метод	0.1	-
9265	379008.39	1336267.32	Аналитический метод	0.1	-
9266	378995.48	1336265.51	Аналитический метод	0.1	-
9267	378964.97	1336261.24	Аналитический метод	0.1	-
9268	378934.46	1336256.97	Аналитический метод	0.1	-
9269	378903.95	1336252.69	Аналитический метод	0.1	-
9270	378892.87	1336251.14	Аналитический метод	0.1	-
9271	378873.44	1336248.42	Аналитический метод	0.1	-
9272	378844.63	1336244.38	Аналитический метод	0.1	-
9273	378842.94	1336244.14	Аналитический метод	0.1	-
9274	378840.71	1336243.83	Аналитический метод	0.1	-
9275	378814.63	1336243.40	Аналитический метод	0.1	-
9276	378783.72	1336242.90	Аналитический метод	0.1	-
9244	378744.18	1336242.25	Аналитический метод	0.1	-

3. Сведения о характерных точках части (частей) границы объекта					
Обозначение характерных точек части границы	Координаты, м		Метод определения координат характерной точки	Средняя квадратическая погрешность положения характерной точки (Mt), м	Описание обозначения точки на местности (при наличии)
	X	Y			
1	2	3	4	5	6
Часть 299					
9277	376789.71	1335594.29	Аналитический метод	0.1	-
9278	376793.10	1335590.41	Аналитический метод	0.1	-
9279	376810.52	1335570.48	Аналитический метод	0.1	-
9280	376817.12	1335562.93	Аналитический метод	0.1	-
9281	376836.34	1335540.94	Аналитический метод	0.1	-
9282	376877.42	1335493.94	Аналитический метод	0.1	-
9283	376872.69	1335487.22	Аналитический метод	0.1	-
9284	376856.41	1335505.83	Аналитический метод	0.1	-
9285	376833.52	1335532.01	Аналитический метод	0.1	-
9286	376815.48	1335516.23	Аналитический метод	0.1	-
9287	376811.13	1335512.43	Аналитический метод	0.1	-
9288	376805.93	1335518.52	Аналитический метод	0.1	-
9289	376828.26	1335538.03	Аналитический метод	0.1	-
9290	376807.93	1335561.29	Аналитический метод	0.1	-
9291	376785.86	1335541.99	Аналитический метод	0.1	-
9292	376777.51	1335541.13	Аналитический метод	0.1	-
9293	376767.60	1335555.49	Аналитический метод	0.1	-
9294	376773.64	1335559.07	Аналитический метод	0.1	-
9295	376779.40	1335550.72	Аналитический метод	0.1	-
9296	376784.26	1335551.22	Аналитический метод	0.1	-
9297	376802.67	1335567.31	Аналитический метод	0.1	-
9298	376782.95	1335589.87	Аналитический метод	0.1	-
9299	376781.16	1335591.01	Аналитический метод	0.1	-
9300	376760.04	1335578.78	Аналитический метод	0.1	-
9301	376756.43	1335585.02	Аналитический метод	0.1	-

3. Сведения о характерных точках части (частей) границы объекта					
Обозначение характерных точек части границы	Координаты, м		Метод определения координат характерной точки	Средняя квадратическая погрешность положения характерной точки (Mt), м	Описание обозначения точки на местности (при наличии)
	X	Y			
1	2	3	4	5	6
9302	376731.56	1335570.60	Аналитический метод	0.1	-
9303	376734.39	1335563.82	Аналитический метод	0.1	-
9304	376738.41	1335554.92	Аналитический метод	0.1	-
9305	376741.04	1335549.61	Аналитический метод	0.1	-
9306	376744.57	1335543.22	Аналитический метод	0.1	-
9307	376747.25	1335538.71	Аналитический метод	0.1	-
9308	376750.46	1335533.89	Аналитический метод	0.1	-
9309	376753.99	1335528.91	Аналитический метод	0.1	-
9310	376757.64	1335524.20	Аналитический метод	0.1	-
9311	376761.54	1335519.64	Аналитический метод	0.1	-
9312	376765.60	1335515.23	Аналитический метод	0.1	-
9313	376769.90	1335510.99	Аналитический метод	0.1	-
9314	376774.34	1335506.98	Аналитический метод	0.1	-
9315	376779.04	1335503.13	Аналитический метод	0.1	-
9316	376783.81	1335499.47	Аналитический метод	0.1	-
9317	376788.69	1335495.98	Аналитический метод	0.1	-
9318	376793.79	1335492.75	Аналитический метод	0.1	-
9319	376798.92	1335489.82	Аналитический метод	0.1	-
9320	376804.32	1335487.04	Аналитический метод	0.1	-
9321	376809.76	1335484.47	Аналитический метод	0.1	-
9322	376815.31	1335482.15	Аналитический метод	0.1	-
9323	376820.90	1335480.12	Аналитический метод	0.1	-
9324	376826.63	1335478.23	Аналитический метод	0.1	-
9325	376832.47	1335476.67	Аналитический метод	0.1	-
9326	376838.37	1335475.32	Аналитический метод	0.1	-
9327	376844.17	1335474.24	Аналитический метод	0.1	-

3. Сведения о характерных точках части (частей) границы объекта					
Обозначение характерных точек части границы	Координаты, м		Метод определения координат характерной точки	Средняя квадратическая погрешность положения характерной точки (Mt), м	Описание обозначения точки на местности (при наличии)
	X	Y			
1	2	3	4	5	6
9328	376850.26	1335473.41	Аналитический метод	0.1	-
9329	376859.62	1335472.24	Аналитический метод	0.1	-
9330	376865.48	1335471.72	Аналитический метод	0.1	-
9331	376866.02	1335477.73	Аналитический метод	0.1	-
9332	376883.61	1335476.53	Аналитический метод	0.1	-
9333	376899.72	1335478.24	Аналитический метод	0.1	-
9334	376897.75	1335479.62	Аналитический метод	0.1	-
9335	376920.13	1335486.71	Аналитический метод	0.1	-
9336	376930.42	1335490.32	Аналитический метод	0.1	-
9337	376931.47	1335486.84	Аналитический метод	0.1	-
9338	376940.62	1335491.51	Аналитический метод	0.1	-
9339	376949.26	1335496.25	Аналитический метод	0.1	-
9340	376956.18	1335500.05	Аналитический метод	0.1	-
9341	376973.34	1335505.62	Аналитический метод	0.1	-
9342	376982.26	1335511.45	Аналитический метод	0.1	-
9343	376986.98	1335516.31	Аналитический метод	0.1	-
9344	376988.47	1335522.02	Аналитический метод	0.1	-
9345	376990.13	1335528.39	Аналитический метод	0.1	-
9346	376985.94	1335554.36	Аналитический метод	0.1	-
9347	376979.82	1335594.70	Аналитический метод	0.1	-
9348	376980.72	1335595.00	Аналитический метод	0.1	-
9349	376975.64	1335612.97	Аналитический метод	0.1	-
9350	376972.70	1335626.83	Аналитический метод	0.1	-
9351	376969.19	1335636.32	Аналитический метод	0.1	-
9352	376945.39	1335631.30	Аналитический метод	0.1	-
9353	376945.13	1335632.48	Аналитический метод	0.1	-

3. Сведения о характерных точках части (частей) границы объекта					
Обозначение характерных точек части границы	Координаты, м		Метод определения координат характерной точки	Средняя квадратическая погрешность положения характерной точки (Mt), м	Описание обозначения точки на местности (при наличии)
	X	Y			
1	2	3	4	5	6
9354	376933.23	1335631.03	Аналитический метод	0.1	-
9355	376936.88	1335616.89	Аналитический метод	0.1	-
9356	376938.60	1335608.72	Аналитический метод	0.1	-
9357	376936.82	1335608.35	Аналитический метод	0.1	-
9358	376936.64	1335609.12	Аналитический метод	0.1	-
9359	376934.10	1335619.99	Аналитический метод	0.1	-
9360	376931.56	1335630.86	Аналитический метод	0.1	-
9361	376908.24	1335624.44	Аналитический метод	0.1	-
9362	376906.07	1335623.84	Аналитический метод	0.1	-
9363	376893.23	1335620.17	Аналитический метод	0.1	-
9364	376901.67	1335591.68	Аналитический метод	0.1	-
9365	376901.34	1335591.39	Аналитический метод	0.1	-
9366	376908.58	1335566.69	Аналитический метод	0.1	-
9367	376906.00	1335566.08	Аналитический метод	0.1	-
9368	376898.53	1335592.87	Аналитический метод	0.1	-
9369	376891.05	1335619.67	Аналитический метод	0.1	-
9370	376862.81	1335612.03	Аналитический метод	0.1	-
9371	376866.07	1335598.39	Аналитический метод	0.1	-
9372	376865.05	1335598.00	Аналитический метод	0.1	-
9373	376861.58	1335611.86	Аналитический метод	0.1	-
9374	376845.05	1335607.82	Аналитический метод	0.1	-
9375	376832.55	1335604.76	Аналитический метод	0.1	-
9376	376831.64	1335604.96	Аналитический метод	0.1	-
9377	376816.62	1335601.06	Аналитический метод	0.1	-
9378	376813.37	1335599.55	Аналитический метод	0.1	-
9379	376808.08	1335604.27	Аналитический метод	0.1	-

3. Сведения о характерных точках части (частей) границы объекта					
Обозначение характерных точек части границы	Координаты, м		Метод определения координат характерной точки	Средняя квадратическая погрешность положения характерной точки (Mt), м	Описание обозначения точки на местности (при наличии)
	X	Y			
1	2	3	4	5	6
9380	376809.97	1335605.35	Аналитический метод	0.1	-
9381	376830.26	1335609.98	Аналитический метод	0.1	-
9382	376841.92	1335613.49	Аналитический метод	0.1	-
9383	376841.95	1335613.50	Аналитический метод	0.1	-
9384	376842.58	1335611.27	Аналитический метод	0.1	-
9385	376846.88	1335612.49	Аналитический метод	0.1	-
9386	376853.70	1335613.51	Аналитический метод	0.1	-
9387	376876.61	1335620.06	Аналитический метод	0.1	-
9388	376876.50	1335620.43	Аналитический метод	0.1	-
9389	376882.47	1335622.16	Аналитический метод	0.1	-
9390	376892.08	1335624.95	Аналитический метод	0.1	-
9391	376899.74	1335626.99	Аналитический метод	0.1	-
9392	376912.32	1335630.33	Аналитический метод	0.1	-
9393	376923.13	1335633.98	Аналитический метод	0.1	-
9394	376924.87	1335640.15	Аналитический метод	0.1	-
9395	376921.99	1335657.31	Аналитический метод	0.1	-
9396	376906.57	1335656.94	Аналитический метод	0.1	-
9397	376869.41	1335645.58	Аналитический метод	0.1	-
9398	376854.38	1335641.60	Аналитический метод	0.1	-
9399	376839.11	1335637.41	Аналитический метод	0.1	-
9400	376822.64	1335632.25	Аналитический метод	0.1	-
9401	376809.14	1335627.21	Аналитический метод	0.1	-
9402	376805.96	1335625.20	Аналитический метод	0.1	-
9403	376803.13	1335622.85	Аналитический метод	0.1	-
9404	376800.99	1335620.18	Аналитический метод	0.1	-
9405	376781.59	1335605.71	Аналитический метод	0.1	-

3. Сведения о характерных точках части (частей) границы объекта					
Обозначение характерных точек части границы	Координаты, м		Метод определения координат характерной точки	Средняя квадратическая погрешность положения характерной точки (Mt), м	Описание обозначения точки на местности (при наличии)
	X	Y			
1	2	3	4	5	6
9406	376784.64	1335605.08	Аналитический метод	0.1	-
9277	376789.71	1335594.29	Аналитический метод	0.1	-
Часть 300					
9407	395450.81	1347666.85	Аналитический метод	0.1	-
9408	395462.23	1347666.05	Аналитический метод	0.1	-
9409	395463.38	1347666.25	Аналитический метод	0.1	-
9410	395464.48	1347666.63	Аналитический метод	0.1	-
9411	395465.51	1347667.20	Аналитический метод	0.1	-
9412	395466.42	1347667.93	Аналитический метод	0.1	-
9413	395467.19	1347668.80	Аналитический метод	0.1	-
9414	395467.81	1347669.79	Аналитический метод	0.1	-
9415	395468.25	1347670.88	Аналитический метод	0.1	-
9416	395468.50	1347672.02	Аналитический метод	0.1	-
9417	395467.99	1347707.92	Аналитический метод	0.1	-
9418	395479.40	1347765.35	Аналитический метод	0.1	-
9419	395477.41	1347778.92	Аналитический метод	0.1	-
9420	395475.03	1347795.19	Аналитический метод	0.1	-
9421	395475.21	1347795.22	Аналитический метод	0.1	-
9422	395461.98	1347801.68	Аналитический метод	0.1	-
9423	395461.07	1347802.13	Аналитический метод	0.1	-
9424	395460.10	1347802.42	Аналитический метод	0.1	-
9425	395459.10	1347802.56	Аналитический метод	0.1	-
9426	395458.08	1347802.53	Аналитический метод	0.1	-
9427	395455.46	1347802.34	Аналитический метод	0.1	-
9428	395388.88	1347798.33	Аналитический метод	0.1	-
9429	395340.48	1347795.29	Аналитический метод	0.1	-

3. Сведения о характерных точках части (частей) границы объекта					
Обозначение характерных точек части границы	Координаты, м		Метод определения координат характерной точки	Средняя квадратическая погрешность положения характерной точки (Mt), м	Описание обозначения точки на местности (при наличии)
	X	Y			
1	2	3	4	5	6
9430	395305.88	1347790.47	Аналитический метод	0.1	-
9431	395301.46	1347789.17	Аналитический метод	0.1	-
9432	395300.56	1347788.83	Аналитический метод	0.1	-
9433	395299.73	1347788.34	Аналитический метод	0.1	-
9434	395298.99	1347787.74	Аналитический метод	0.1	-
9435	395298.35	1347787.02	Аналитический метод	0.1	-
9436	395297.84	1347786.20	Аналитический метод	0.1	-
9437	395297.46	1347785.32	Аналитический метод	0.1	-
9438	395297.23	1347784.39	Аналитический метод	0.1	-
9439	395297.15	1347783.43	Аналитический метод	0.1	-
9440	395297.23	1347782.47	Аналитический метод	0.1	-
9441	395304.87	1347734.59	Аналитический метод	0.1	-
9442	395308.29	1347716.99	Аналитический метод	0.1	-
9443	395312.32	1347699.53	Аналитический метод	0.1	-
9444	395316.93	1347682.21	Аналитический метод	0.1	-
9445	395317.16	1347681.03	Аналитический метод	0.1	-
9446	395317.58	1347679.90	Аналитический метод	0.1	-
9447	395318.17	1347678.85	Аналитический метод	0.1	-
9448	395318.93	1347677.91	Аналитический метод	0.1	-
9449	395319.83	1347677.11	Аналитический метод	0.1	-
9450	395320.85	1347676.47	Аналитический метод	0.1	-
9451	395321.95	1347676.00	Аналитический метод	0.1	-
9452	395323.12	1347675.71	Аналитический метод	0.1	-
9407	395450.81	1347666.85	Аналитический метод	0.1	-
Часть 301					
9453	384326.13	1337020.54	Аналитический метод	0.1	-

3. Сведения о характерных точках части (частей) границы объекта					
Обозначение характерных точек части границы	Координаты, м		Метод определения координат характерной точки	Средняя квадратическая погрешность положения характерной точки (Mt), м	Описание обозначения точки на местности (при наличии)
	X	Y			
1	2	3	4	5	6
9454	384306.64	1337016.52	Аналитический метод	0.1	-
9455	384304.28	1337028.52	Аналитический метод	0.1	-
9456	384292.41	1337088.97	Аналитический метод	0.1	-
9457	384285.20	1337087.59	Аналитический метод	0.1	-
9458	384282.72	1337101.37	Аналитический метод	0.1	-
9459	384282.03	1337105.21	Аналитический метод	0.1	-
9460	384281.89	1337105.97	Аналитический метод	0.1	-
9461	384281.46	1337108.21	Аналитический метод	0.1	-
9462	384281.46	1337108.22	Аналитический метод	0.1	-
9463	384315.09	1337114.48	Аналитический метод	0.1	-
9464	384334.90	1337118.17	Аналитический метод	0.1	-
9465	384360.63	1337123.34	Аналитический метод	0.1	-
9466	384391.74	1337129.59	Аналитический метод	0.1	-
9467	384381.33	1337155.89	Аналитический метод	0.1	-
9468	384379.17	1337161.34	Аналитический метод	0.1	-
9469	384370.61	1337182.98	Аналитический метод	0.1	-
9470	384349.75	1337179.25	Аналитический метод	0.1	-
9471	384321.69	1337174.67	Аналитический метод	0.1	-
9472	384296.15	1337169.78	Аналитический метод	0.1	-
9473	384270.61	1337164.89	Аналитический метод	0.1	-
9474	384242.25	1337159.31	Аналитический метод	0.1	-
9475	384213.80	1337153.71	Аналитический метод	0.1	-
9476	384185.34	1337148.12	Аналитический метод	0.1	-
9477	384156.88	1337142.52	Аналитический метод	0.1	-
9478	384128.43	1337136.93	Аналитический метод	0.1	-
9479	384099.97	1337131.33	Аналитический метод	0.1	-

3. Сведения о характерных точках части (частей) границы объекта					
Обозначение характерных точек части границы	Координаты, м		Метод определения координат характерной точки	Средняя квадратическая погрешность положения характерной точки (Mt), м	Описание обозначения точки на местности (при наличии)
	X	Y			
1	2	3	4	5	6
9480	384071.51	1337125.74	Аналитический метод	0.1	-
9481	384019.55	1337115.52	Аналитический метод	0.1	-
9482	384000.78	1337111.83	Аналитический метод	0.1	-
9483	383944.42	1337096.85	Аналитический метод	0.1	-
9484	383883.27	1337080.59	Аналитический метод	0.1	-
9485	383888.70	1337053.20	Аналитический метод	0.1	-
9486	383889.87	1337047.35	Аналитический метод	0.1	-
9487	383891.59	1337038.65	Аналитический метод	0.1	-
9488	383892.63	1337033.42	Аналитический метод	0.1	-
9489	383884.65	1337031.83	Аналитический метод	0.1	-
9490	383878.57	1337030.63	Аналитический метод	0.1	-
9491	383859.66	1337026.87	Аналитический метод	0.1	-
9492	383844.89	1337023.92	Аналитический метод	0.1	-
9493	383841.81	1337023.30	Аналитический метод	0.1	-
9494	383830.88	1337021.12	Аналитический метод	0.1	-
9495	383836.11	1337010.24	Аналитический метод	0.1	-
9496	383861.46	1337015.01	Аналитический метод	0.1	-
9497	383865.92	1337015.85	Аналитический метод	0.1	-
9498	383887.98	1337020.00	Аналитический метод	0.1	-
9499	383902.96	1337022.82	Аналитический метод	0.1	-
9500	383907.72	1337023.71	Аналитический метод	0.1	-
9501	383935.62	1337028.96	Аналитический метод	0.1	-
9502	383950.75	1337031.81	Аналитический метод	0.1	-
9503	383955.16	1337032.64	Аналитический метод	0.1	-
9504	383970.13	1337035.46	Аналитический метод	0.1	-
9505	383973.82	1337036.15	Аналитический метод	0.1	-

3. Сведения о характерных точках части (частей) границы объекта					
Обозначение характерных точек части границы	Координаты, м		Метод определения координат характерной точки	Средняя квадратическая погрешность положения характерной точки (Mt), м	Описание обозначения точки на местности (при наличии)
	X	Y			
1	2	3	4	5	6
9506	383983.57	1337037.99	Аналитический метод	0.1	-
9507	384002.08	1337041.47	Аналитический метод	0.1	-
9508	384002.25	1337041.50	Аналитический метод	0.1	-
9509	384026.79	1337046.12	Аналитический метод	0.1	-
9510	384029.04	1337046.55	Аналитический метод	0.1	-
9511	384031.61	1337047.03	Аналитический метод	0.1	-
9512	384037.56	1337016.74	Аналитический метод	0.1	-
9513	384041.97	1336994.28	Аналитический метод	0.1	-
9514	384042.12	1336993.48	Аналитический метод	0.1	-
9515	384042.77	1336990.18	Аналитический метод	0.1	-
9516	384043.13	1336988.35	Аналитический метод	0.1	-
9517	384044.33	1336982.24	Аналитический метод	0.1	-
9518	384047.32	1336967.00	Аналитический метод	0.1	-
9519	384017.00	1336961.02	Аналитический метод	0.1	-
9520	383976.69	1336953.07	Аналитический метод	0.1	-
9521	383956.60	1336949.11	Аналитический метод	0.1	-
9522	383926.49	1336943.18	Аналитический метод	0.1	-
9523	383896.67	1336937.30	Аналитический метод	0.1	-
9524	383873.38	1336932.67	Аналитический метод	0.1	-
9525	383877.59	1336923.91	Аналитический метод	0.1	-
9526	383916.53	1336931.59	Аналитический метод	0.1	-
9527	383949.87	1336938.14	Аналитический метод	0.1	-
9528	383982.68	1336944.58	Аналитический метод	0.1	-
9529	383989.57	1336909.45	Аналитический метод	0.1	-
9530	383990.76	1336903.40	Аналитический метод	0.1	-
9531	383991.87	1336897.74	Аналитический метод	0.1	-

3. Сведения о характерных точках части (частей) границы объекта					
Обозначение характерных точек части границы	Координаты, м		Метод определения координат характерной точки	Средняя квадратическая погрешность положения характерной точки (Mt), м	Описание обозначения точки на местности (при наличии)
	X	Y			
1	2	3	4	5	6
9532	383992.31	1336895.51	Аналитический метод	0.1	-
9533	383992.78	1336895.60	Аналитический метод	0.1	-
9534	383995.04	1336896.05	Аналитический метод	0.1	-
9535	384031.32	1336903.17	Аналитический метод	0.1	-
9536	384058.80	1336908.57	Аналитический метод	0.1	-
9537	384079.10	1336912.55	Аналитический метод	0.1	-
9538	384214.85	1336939.21	Аналитический метод	0.1	-
9539	384317.85	1336959.44	Аналитический метод	0.1	-
9540	384316.17	1336968.00	Аналитический метод	0.1	-
9541	384336.27	1336972.22	Аналитический метод	0.1	-
9542	384365.99	1336978.39	Аналитический метод	0.1	-
9543	384395.89	1336984.67	Аналитический метод	0.1	-
9544	384423.13	1336990.40	Аналитический метод	0.1	-
9545	384429.65	1336991.77	Аналитический метод	0.1	-
9546	384426.02	1337009.29	Аналитический метод	0.1	-
9547	384420.83	1337034.34	Аналитический метод	0.1	-
9548	384419.74	1337039.58	Аналитический метод	0.1	-
9549	384385.94	1337032.63	Аналитический метод	0.1	-
9550	384356.00	1337026.58	Аналитический метод	0.1	-
9453	384326.13	1337020.54	Аналитический метод	0.1	-
Часть 302					
9551	384431.88	1336494.20	Аналитический метод	0.1	-
9552	384427.87	1336504.61	Аналитический метод	0.1	-
9553	384419.69	1336525.84	Аналитический метод	0.1	-
9554	384410.35	1336522.27	Аналитический метод	0.1	-
9555	384422.54	1336490.62	Аналитический метод	0.1	-

3. Сведения о характерных точках части (частей) границы объекта					
Обозначение характерных точек части границы	Координаты, м		Метод определения координат характерной точки	Средняя квадратическая погрешность положения характерной точки (Mt), м	Описание обозначения точки на местности (при наличии)
	X	Y			
1	2	3	4	5	6
9551	384431.88	1336494.20	Аналитический метод	0.1	-
Часть 303					
9556	384650.47	1337015.21	Аналитический метод	0.1	-
9557	384602.29	1337004.89	Аналитический метод	0.1	-
9558	384599.45	1337000.02	Аналитический метод	0.1	-
9559	384601.57	1336987.52	Аналитический метод	0.1	-
9560	384608.60	1336958.40	Аналитический метод	0.1	-
9561	384611.38	1336942.76	Аналитический метод	0.1	-
9562	384606.50	1336941.82	Аналитический метод	0.1	-
9563	384572.08	1336934.58	Аналитический метод	0.1	-
9564	384555.08	1336931.26	Аналитический метод	0.1	-
9565	384554.90	1336932.14	Аналитический метод	0.1	-
9566	384532.28	1336926.92	Аналитический метод	0.1	-
9567	384498.38	1336919.36	Аналитический метод	0.1	-
9568	384501.35	1336905.30	Аналитический метод	0.1	-
9569	384472.89	1336894.46	Аналитический метод	0.1	-
9570	384456.20	1336888.10	Аналитический метод	0.1	-
9571	384439.52	1336881.75	Аналитический метод	0.1	-
9572	384449.63	1336859.52	Аналитический метод	0.1	-
9573	384468.51	1336816.74	Аналитический метод	0.1	-
9574	384468.97	1336814.90	Аналитический метод	0.1	-
9575	384470.35	1336811.78	Аналитический метод	0.1	-
9576	384473.41	1336812.91	Аналитический метод	0.1	-
9577	384490.30	1336819.16	Аналитический метод	0.1	-
9578	384488.57	1336823.83	Аналитический метод	0.1	-
9579	384470.32	1336867.34	Аналитический метод	0.1	-

3. Сведения о характерных точках части (частей) границы объекта					
Обозначение характерных точек части границы	Координаты, м		Метод определения координат характерной точки	Средняя квадратическая погрешность положения характерной точки (Mt), м	Описание обозначения точки на местности (при наличии)
	X	Y			
1	2	3	4	5	6
9580	384479.35	1336871.77	Аналитический метод	0.1	-
9581	384486.45	1336875.55	Аналитический метод	0.1	-
9582	384496.88	1336880.02	Аналитический метод	0.1	-
9583	384541.07	1336900.90	Аналитический метод	0.1	-
9584	384559.81	1336907.75	Аналитический метод	0.1	-
9585	384577.28	1336910.55	Аналитический метод	0.1	-
9586	384578.00	1336907.23	Аналитический метод	0.1	-
9587	384585.75	1336909.14	Аналитический метод	0.1	-
9588	384587.60	1336899.56	Аналитический метод	0.1	-
9589	384588.09	1336897.04	Аналитический метод	0.1	-
9590	384590.00	1336887.25	Аналитический метод	0.1	-
9591	384593.24	1336870.43	Аналитический метод	0.1	-
9592	384596.37	1336855.10	Аналитический метод	0.1	-
9593	384636.40	1336857.33	Аналитический метод	0.1	-
9594	384634.61	1336864.54	Аналитический метод	0.1	-
9595	384632.73	1336872.09	Аналитический метод	0.1	-
9596	384628.74	1336872.12	Аналитический метод	0.1	-
9597	384626.91	1336875.46	Аналитический метод	0.1	-
9598	384624.01	1336884.70	Аналитический метод	0.1	-
9599	384627.70	1336888.42	Аналитический метод	0.1	-
9600	384622.20	1336918.08	Аналитический метод	0.1	-
9601	384617.10	1336916.87	Аналитический метод	0.1	-
9602	384605.25	1336913.95	Аналитический метод	0.1	-
9603	384602.47	1336913.27	Аналитический метод	0.1	-
9604	384603.43	1336921.32	Аналитический метод	0.1	-
9605	384607.91	1336922.36	Аналитический метод	0.1	-

3. Сведения о характерных точках части (частей) границы объекта					
Обозначение характерных точек части границы	Координаты, м		Метод определения координат характерной точки	Средняя квадратическая погрешность положения характерной точки (Mt), м	Описание обозначения точки на местности (при наличии)
	X	Y			
1	2	3	4	5	6
9606	384614.73	1336923.94	Аналитический метод	0.1	-
9607	384653.34	1336932.51	Аналитический метод	0.1	-
9608	384691.57	1336939.00	Аналитический метод	0.1	-
9609	384697.20	1336939.95	Аналитический метод	0.1	-
9610	384689.86	1336977.40	Аналитический метод	0.1	-
9611	384681.18	1337021.68	Аналитический метод	0.1	-
9556	384650.47	1337015.21	Аналитический метод	0.1	-
Часть 304					
9612	381095.77	1336652.50	Аналитический метод	0.1	-
9613	381064.51	1336670.64	Аналитический метод	0.1	-
9614	381032.49	1336689.18	Аналитический метод	0.1	-
9615	381029.85	1336690.70	Аналитический метод	0.1	-
9616	381027.30	1336692.18	Аналитический метод	0.1	-
9617	381006.02	1336704.52	Аналитический метод	0.1	-
9618	381004.09	1336705.63	Аналитический метод	0.1	-
9619	380995.74	1336710.48	Аналитический метод	0.1	-
9620	380978.00	1336684.02	Аналитический метод	0.1	-
9621	380962.35	1336660.62	Аналитический метод	0.1	-
9622	380953.32	1336647.19	Аналитический метод	0.1	-
9623	380931.40	1336614.60	Аналитический метод	0.1	-
9624	380959.29	1336588.70	Аналитический метод	0.1	-
9625	380963.75	1336584.55	Аналитический метод	0.1	-
9626	380991.25	1336559.04	Аналитический метод	0.1	-
9627	381021.34	1336531.14	Аналитический метод	0.1	-
9628	381026.54	1336526.29	Аналитический метод	0.1	-
9629	381059.60	1336495.62	Аналитический метод	0.1	-

3. Сведения о характерных точках части (частей) границы объекта					
Обозначение характерных точек части границы	Координаты, м		Метод определения координат характерной точки	Средняя квадратическая погрешность положения характерной точки (Mt), м	Описание обозначения точки на местности (при наличии)
	X	Y			
1	2	3	4	5	6
9630	381088.09	1336469.19	Аналитический метод	0.1	-
9631	381093.05	1336465.82	Аналитический метод	0.1	-
9632	381092.54	1336465.06	Аналитический метод	0.1	-
9633	381118.61	1336440.84	Аналитический метод	0.1	-
9634	381124.60	1336435.27	Аналитический метод	0.1	-
9635	381131.81	1336418.53	Аналитический метод	0.1	-
9636	381134.19	1336412.99	Аналитический метод	0.1	-
9637	381162.78	1336346.55	Аналитический метод	0.1	-
9638	381169.52	1336330.90	Аналитический метод	0.1	-
9639	381173.11	1336318.32	Аналитический метод	0.1	-
9640	381186.68	1336270.75	Аналитический метод	0.1	-
9641	381211.51	1336334.25	Аналитический метод	0.1	-
9642	381214.09	1336340.85	Аналитический метод	0.1	-
9643	381235.35	1336395.20	Аналитический метод	0.1	-
9644	381257.67	1336452.29	Аналитический метод	0.1	-
9645	381273.88	1336493.73	Аналитический метод	0.1	-
9646	381254.77	1336532.10	Аналитический метод	0.1	-
9647	381242.08	1336557.57	Аналитический метод	0.1	-
9648	381235.03	1336571.72	Аналитический метод	0.1	-
9649	381220.72	1336580.02	Аналитический метод	0.1	-
9650	381218.32	1336581.41	Аналитический метод	0.1	-
9651	381215.52	1336583.04	Аналитический метод	0.1	-
9652	381183.58	1336601.56	Аналитический метод	0.1	-
9653	381151.28	1336620.30	Аналитический метод	0.1	-
9654	381144.73	1336624.10	Аналитический метод	0.1	-
9655	381119.96	1336638.47	Аналитический метод	0.1	-

3. Сведения о характерных точках части (частей) границы объекта					
Обозначение характерных точек части границы	Координаты, м		Метод определения координат характерной точки	Средняя квадратическая погрешность положения характерной точки (Mt), м	Описание обозначения точки на местности (при наличии)
	X	Y			
1	2	3	4	5	6
9656	381106.23	1336646.43	Аналитический метод	0.1	-
9657	381100.23	1336649.91	Аналитический метод	0.1	-
9612	381095.77	1336652.50	Аналитический метод	0.1	-
Часть 305					
9658	381156.83	1336294.89	Аналитический метод	0.1	-
9659	381154.46	1336300.17	Аналитический метод	0.1	-
9660	381141.90	1336328.07	Аналитический метод	0.1	-
9661	381117.40	1336361.64	Аналитический метод	0.1	-
9662	381084.40	1336390.65	Аналитический метод	0.1	-
9663	381076.72	1336381.13	Аналитический метод	0.1	-
9664	381012.50	1336431.60	Аналитический метод	0.1	-
9665	380989.04	1336450.04	Аналитический метод	0.1	-
9666	380945.28	1336382.22	Аналитический метод	0.1	-
9667	381058.47	1336300.88	Аналитический метод	0.1	-
9668	381063.34	1336297.38	Аналитический метод	0.1	-
9669	381085.88	1336281.18	Аналитический метод	0.1	-
9670	381051.59	1336237.60	Аналитический метод	0.1	-
9671	381083.92	1336174.03	Аналитический метод	0.1	-
9672	381111.07	1336174.66	Аналитический метод	0.1	-
9673	381118.48	1336174.83	Аналитический метод	0.1	-
9674	381119.07	1336174.54	Аналитический метод	0.1	-
9675	381139.07	1336164.86	Аналитический метод	0.1	-
9676	381152.16	1336156.89	Аналитический метод	0.1	-
9677	381159.46	1336187.93	Аналитический метод	0.1	-
9678	381161.35	1336245.66	Аналитический метод	0.1	-
9679	381160.85	1336271.94	Аналитический метод	0.1	-

3. Сведения о характерных точках части (частей) границы объекта					
Обозначение характерных точек части границы	Координаты, м		Метод определения координат характерной точки	Средняя квадратическая погрешность положения характерной точки (Mt), м	Описание обозначения точки на местности (при наличии)
	X	Y			
1	2	3	4	5	6
9658	381156.83	1336294.89	Аналитический метод	0.1	-
Часть 306					
9680	380788.05	1336695.98	Аналитический метод	0.1	-
9681	380751.48	1336728.78	Аналитический метод	0.1	-
9682	380692.44	1336781.75	Аналитический метод	0.1	-
9683	380683.28	1336789.96	Аналитический метод	0.1	-
9684	380653.15	1336816.96	Аналитический метод	0.1	-
9685	380617.70	1336848.71	Аналитический метод	0.1	-
9686	380580.90	1336877.20	Аналитический метод	0.1	-
9687	380576.06	1336880.14	Аналитический метод	0.1	-
9688	380569.36	1336884.20	Аналитический метод	0.1	-
9689	380621.52	1336798.69	Аналитический метод	0.1	-
9690	380623.45	1336795.36	Аналитический метод	0.1	-
9691	380642.57	1336752.91	Аналитический метод	0.1	-
9692	380674.51	1336681.98	Аналитический метод	0.1	-
9693	380689.84	1336647.93	Аналитический метод	0.1	-
9694	380709.81	1336603.59	Аналитический метод	0.1	-
9695	380731.85	1336554.65	Аналитический метод	0.1	-
9696	380728.39	1336524.43	Аналитический метод	0.1	-
9697	380730.94	1336525.48	Аналитический метод	0.1	-
9698	380741.96	1336530.92	Аналитический метод	0.1	-
9699	380786.15	1336554.26	Аналитический метод	0.1	-
9700	380791.53	1336557.01	Аналитический метод	0.1	-
9701	380797.65	1336559.85	Аналитический метод	0.1	-
9702	380803.49	1336562.16	Аналитический метод	0.1	-
9703	380839.67	1336579.58	Аналитический метод	0.1	-

3. Сведения о характерных точках части (частей) границы объекта					
Обозначение характерных точек части границы	Координаты, м		Метод определения координат характерной точки	Средняя квадратическая погрешность положения характерной точки (Mt), м	Описание обозначения точки на местности (при наличии)
	X	Y			
1	2	3	4	5	6
9704	380861.89	1336586.60	Аналитический метод	0.1	-
9705	380897.78	1336597.56	Аналитический метод	0.1	-
9706	380827.40	1336660.69	Аналитический метод	0.1	-
9707	380792.88	1336691.66	Аналитический метод	0.1	-
9680	380788.05	1336695.98	Аналитический метод	0.1	-
Часть 307					
9708	379653.53	1339701.43	Аналитический метод	0.1	-
9709	379663.00	1339699.48	Аналитический метод	0.1	-
9710	379696.85	1339715.35	Аналитический метод	0.1	-
9711	379701.78	1339723.88	Аналитический метод	0.1	-
9712	379700.38	1339740.70	Аналитический метод	0.1	-
9713	379698.25	1339766.30	Аналитический метод	0.1	-
9714	379687.44	1339895.78	Аналитический метод	0.1	-
9715	379695.37	1339896.95	Аналитический метод	0.1	-
9716	379698.11	1339864.15	Аналитический метод	0.1	-
9717	379700.98	1339829.77	Аналитический метод	0.1	-
9718	379703.84	1339795.39	Аналитический метод	0.1	-
9719	379706.71	1339761.01	Аналитический метод	0.1	-
9720	379709.51	1339727.50	Аналитический метод	0.1	-
9721	379715.44	1339724.07	Аналитический метод	0.1	-
9722	379733.55	1339732.56	Аналитический метод	0.1	-
9723	379738.48	1339741.08	Аналитический метод	0.1	-
9724	379736.61	1339763.50	Аналитический метод	0.1	-
9725	379733.74	1339797.89	Аналитический метод	0.1	-
9726	379730.87	1339832.27	Аналитический метод	0.1	-
9727	379728.00	1339866.65	Аналитический метод	0.1	-

3. Сведения о характерных точках части (частей) границы объекта					
Обозначение характерных точек части границы	Координаты, м		Метод определения координат характерной точки	Средняя квадратическая погрешность положения характерной точки (Mt), м	Описание обозначения точки на местности (при наличии)
	X	Y			
1	2	3	4	5	6
9728	379725.32	1339898.79	Аналитический метод	0.1	-
9729	379723.32	1339901.08	Аналитический метод	0.1	-
9730	379718.53	1339900.38	Аналитический метод	0.1	-
9731	379716.53	1339918.03	Аналитический метод	0.1	-
9732	379714.83	1339935.32	Аналитический метод	0.1	-
9733	379714.43	1339954.43	Аналитический метод	0.1	-
9734	379714.04	1339966.71	Аналитический метод	0.1	-
9735	379713.39	1339987.04	Аналитический метод	0.1	-
9736	379729.52	1339988.38	Аналитический метод	0.1	-
9737	379738.37	1339989.12	Аналитический метод	0.1	-
9738	379736.86	1340001.66	Аналитический метод	0.1	-
9739	379670.38	1339995.78	Аналитический метод	0.1	-
9740	379630.65	1339992.28	Аналитический метод	0.1	-
9741	379630.11	1339980.11	Аналитический метод	0.1	-
9742	379632.15	1339961.63	Аналитический метод	0.1	-
9743	379634.99	1339928.64	Аналитический метод	0.1	-
9744	379637.58	1339891.99	Аналитический метод	0.1	-
9708	379653.53	1339701.43	Аналитический метод	0.1	-
Часть 308					
9745	381480.53	1337016.41	Аналитический метод	0.1	-
9746	381345.80	1337070.61	Аналитический метод	0.1	-
9747	381379.26	1337191.52	Аналитический метод	0.1	-
9748	381409.27	1337301.57	Аналитический метод	0.1	-
9749	381424.15	1337355.08	Аналитический метод	0.1	-
9750	381432.14	1337382.17	Аналитический метод	0.1	-
9751	381419.41	1337385.29	Аналитический метод	0.1	-

3. Сведения о характерных точках части (частей) границы объекта					
Обозначение характерных точек части границы	Координаты, м		Метод определения координат характерной точки	Средняя квадратическая погрешность положения характерной точки (Mt), м	Описание обозначения точки на местности (при наличии)
	X	Y			
1	2	3	4	5	6
9752	381402.50	1337389.47	Аналитический метод	0.1	-
9753	381409.67	1337416.45	Аналитический метод	0.1	-
9754	381403.80	1337423.94	Аналитический метод	0.1	-
9755	381383.74	1337416.02	Аналитический метод	0.1	-
9756	381365.67	1337406.64	Аналитический метод	0.1	-
9757	381357.03	1337402.34	Аналитический метод	0.1	-
9758	381356.81	1337402.05	Аналитический метод	0.1	-
9759	381327.06	1337386.62	Аналитический метод	0.1	-
9760	381317.68	1337381.76	Аналитический метод	0.1	-
9761	381310.47	1337378.02	Аналитический метод	0.1	-
9762	381256.56	1337350.06	Аналитический метод	0.1	-
9763	381252.16	1337348.41	Аналитический метод	0.1	-
9764	381209.45	1337343.28	Аналитический метод	0.1	-
9765	381203.45	1337342.56	Аналитический метод	0.1	-
9766	381157.57	1337337.05	Аналитический метод	0.1	-
9767	381151.31	1337336.30	Аналитический метод	0.1	-
9768	381105.65	1337330.82	Аналитический метод	0.1	-
9769	381105.60	1337325.81	Аналитический метод	0.1	-
9770	381016.35	1337320.24	Аналитический метод	0.1	-
9771	381006.18	1337319.60	Аналитический метод	0.1	-
9772	380958.71	1337316.64	Аналитический метод	0.1	-
9773	380958.55	1337321.64	Аналитический метод	0.1	-
9774	380885.44	1337317.08	Аналитический метод	0.1	-
9775	380844.71	1337314.54	Аналитический метод	0.1	-
9776	380815.82	1337314.90	Аналитический метод	0.1	-
9777	380745.63	1337315.79	Аналитический метод	0.1	-

3. Сведения о характерных точках части (частей) границы объекта					
Обозначение характерных точек части границы	Координаты, м		Метод определения координат характерной точки	Средняя квадратическая погрешность положения характерной точки (Mt), м	Описание обозначения точки на местности (при наличии)
	X	Y			
1	2	3	4	5	6
9778	380710.63	1337316.10	Аналитический метод	0.1	-
9779	380709.77	1337300.03	Аналитический метод	0.1	-
9780	380696.70	1337205.27	Аналитический метод	0.1	-
9781	380687.83	1337184.37	Аналитический метод	0.1	-
9782	380666.08	1337133.11	Аналитический метод	0.1	-
9783	380661.04	1337121.24	Аналитический метод	0.1	-
9784	380791.87	1337117.41	Аналитический метод	0.1	-
9785	380790.91	1337093.57	Аналитический метод	0.1	-
9786	380790.18	1337075.45	Аналитический метод	0.1	-
9787	380786.65	1336987.63	Аналитический метод	0.1	-
9788	380782.21	1336877.47	Аналитический метод	0.1	-
9789	380791.94	1336871.83	Аналитический метод	0.1	-
9790	380818.01	1336856.75	Аналитический метод	0.1	-
9791	380818.68	1336857.86	Аналитический метод	0.1	-
9792	380821.66	1336856.24	Аналитический метод	0.1	-
9793	380820.96	1336855.04	Аналитический метод	0.1	-
9794	380829.55	1336850.06	Аналитический метод	0.1	-
9795	380838.36	1336844.96	Аналитический метод	0.1	-
9796	380886.05	1336817.34	Аналитический метод	0.1	-
9797	380924.21	1336795.25	Аналитический метод	0.1	-
9798	380930.16	1336791.81	Аналитический метод	0.1	-
9799	380965.87	1336771.14	Аналитический метод	0.1	-
9800	380971.83	1336767.69	Аналитический метод	0.1	-
9801	381007.54	1336747.01	Аналитический метод	0.1	-
9802	381050.63	1336722.05	Аналитический метод	0.1	-
9803	381055.40	1336719.29	Аналитический метод	0.1	-

3. Сведения о характерных точках части (частей) границы объекта					
Обозначение характерных точек части границы	Координаты, м		Метод определения координат характерной точки	Средняя квадратическая погрешность положения характерной точки (Mt), м	Описание обозначения точки на местности (при наличии)
	X	Y			
1	2	3	4	5	6
9804	381098.08	1336694.57	Аналитический метод	0.1	-
9805	381300.37	1336577.76	Аналитический метод	0.1	-
9806	381305.58	1336574.75	Аналитический метод	0.1	-
9807	381339.43	1336661.33	Аналитический метод	0.1	-
9808	381373.47	1336748.39	Аналитический метод	0.1	-
9745	381480.53	1337016.41	Аналитический метод	0.1	-
Часть 309					
9809	395559.11	1347674.02	Аналитический метод	0.1	-
9810	395557.63	1347696.68	Аналитический метод	0.1	-
9811	395630.41	1347701.41	Аналитический метод	0.1	-
9812	395629.10	1347728.25	Аналитический метод	0.1	-
9813	395628.53	1347739.96	Аналитический метод	0.1	-
9814	395627.90	1347752.79	Аналитический метод	0.1	-
9815	395627.25	1347766.15	Аналитический метод	0.1	-
9816	395619.28	1347765.48	Аналитический метод	0.1	-
9817	395618.59	1347773.45	Аналитический метод	0.1	-
9818	395626.56	1347774.13	Аналитический метод	0.1	-
9819	395624.86	1347787.49	Аналитический метод	0.1	-
9820	395622.89	1347801.45	Аналитический метод	0.1	-
9821	395619.63	1347820.45	Аналитический метод	0.1	-
9822	395618.44	1347827.41	Аналитический метод	0.1	-
9823	395610.09	1347832.96	Аналитический метод	0.1	-
9824	395609.48	1347834.83	Аналитический метод	0.1	-
9825	395589.46	1347830.33	Аналитический метод	0.1	-
9826	395568.20	1347825.55	Аналитический метод	0.1	-
9827	395556.21	1347822.85	Аналитический метод	0.1	-

3. Сведения о характерных точках части (частей) границы объекта					
Обозначение характерных точек части границы	Координаты, м		Метод определения координат характерной точки	Средняя квадратическая погрешность положения характерной точки (Mt), м	Описание обозначения точки на местности (при наличии)
	X	Y			
1	2	3	4	5	6
9828	395544.22	1347820.16	Аналитический метод	0.1	-
9829	395518.48	1347814.45	Аналитический метод	0.1	-
9830	395517.47	1347814.33	Аналитический метод	0.1	-
9831	395512.91	1347813.38	Аналитический метод	0.1	-
9832	395512.57	1347813.32	Аналитический метод	0.1	-
9833	395491.93	1347809.03	Аналитический метод	0.1	-
9834	395486.42	1347807.89	Аналитический метод	0.1	-
9835	395485.89	1347807.75	Аналитический метод	0.1	-
9836	395485.38	1347807.57	Аналитический метод	0.1	-
9837	395484.50	1347807.12	Аналитический метод	0.1	-
9838	395483.70	1347806.53	Аналитический метод	0.1	-
9839	395483.02	1347805.82	Аналитический метод	0.1	-
9840	395482.46	1347805.00	Аналитический метод	0.1	-
9841	395482.04	1347804.11	Аналитический метод	0.1	-
9842	395481.77	1347803.15	Аналитический метод	0.1	-
9843	395481.67	1347802.17	Аналитический метод	0.1	-
9844	395479.60	1347718.93	Аналитический метод	0.1	-
9845	395479.91	1347715.12	Аналитический метод	0.1	-
9846	395484.55	1347715.32	Аналитический метод	0.1	-
9847	395483.02	1347707.75	Аналитический метод	0.1	-
9848	395483.13	1347705.54	Аналитический метод	0.1	-
9849	395484.22	1347683.44	Аналитический метод	0.1	-
9850	395484.55	1347676.72	Аналитический метод	0.1	-
9851	395485.65	1347669.43	Аналитический метод	0.1	-
9852	395492.73	1347663.17	Аналитический метод	0.1	-
9853	395499.53	1347663.67	Аналитический метод	0.1	-

3. Сведения о характерных точках части (частей) границы объекта					
Обозначение характерных точек части границы	Координаты, м		Метод определения координат характерной точки	Средняя квадратическая погрешность положения характерной точки (Mt), м	Описание обозначения точки на местности (при наличии)
	X	Y			
1	2	3	4	5	6
9854	395526.71	1347665.27	Аналитический метод	0.1	-
9855	395530.30	1347665.68	Аналитический метод	0.1	-
9856	395534.84	1347666.21	Аналитический метод	0.1	-
9857	395541.55	1347666.73	Аналитический метод	0.1	-
9858	395547.14	1347673.15	Аналитический метод	0.1	-
9809	395559.11	1347674.02	Аналитический метод	0.1	-
Часть 310					
9859	395386.96	1347122.01	Аналитический метод	0.1	-
9860	395417.28	1347181.18	Аналитический метод	0.1	-
9861	395400.36	1347208.93	Аналитический метод	0.1	-
9862	395432.47	1347211.90	Аналитический метод	0.1	-
9863	395497.95	1347344.34	Аналитический метод	0.1	-
9864	395502.42	1347363.96	Аналитический метод	0.1	-
9865	395505.14	1347411.96	Аналитический метод	0.1	-
9866	395492.12	1347513.97	Аналитический метод	0.1	-
9867	395461.75	1347521.99	Аналитический метод	0.1	-
9868	395460.55	1347546.30	Аналитический метод	0.1	-
9869	395489.79	1347559.43	Аналитический метод	0.1	-
9870	395480.77	1347640.67	Аналитический метод	0.1	-
9871	395472.45	1347648.42	Аналитический метод	0.1	-
9872	395464.11	1347650.89	Аналитический метод	0.1	-
9873	395405.46	1347655.84	Аналитический метод	0.1	-
9874	395406.69	1347625.86	Аналитический метод	0.1	-
9875	395407.87	1347603.91	Аналитический метод	0.1	-
9876	395409.02	1347582.68	Аналитический метод	0.1	-
9877	395411.47	1347549.95	Аналитический метод	0.1	-

3. Сведения о характерных точках части (частей) границы объекта					
Обозначение характерных точек части границы	Координаты, м		Метод определения координат характерной точки	Средняя квадратическая погрешность положения характерной точки (Mt), м	Описание обозначения точки на местности (при наличии)
	X	Y			
1	2	3	4	5	6
9878	395365.86	1347546.37	Аналитический метод	0.1	-
9879	395360.93	1347545.98	Аналитический метод	0.1	-
9880	395311.74	1347541.47	Аналитический метод	0.1	-
9881	395309.28	1347541.39	Аналитический метод	0.1	-
9882	395271.68	1347577.27	Аналитический метод	0.1	-
9883	395235.27	1347620.88	Аналитический метод	0.1	-
9884	395249.53	1347624.08	Аналитический метод	0.1	-
9885	395249.46	1347638.02	Аналитический метод	0.1	-
9886	395284.25	1347638.71	Аналитический метод	0.1	-
9887	395283.91	1347648.36	Аналитический метод	0.1	-
9888	395311.73	1347649.13	Аналитический метод	0.1	-
9889	395310.59	1347665.30	Аналитический метод	0.1	-
9890	395308.33	1347667.32	Аналитический метод	0.1	-
9891	395306.36	1347669.63	Аналитический метод	0.1	-
9892	395304.73	1347672.18	Аналитический метод	0.1	-
9893	395303.45	1347674.93	Аналитический метод	0.1	-
9894	395303.06	1347675.77	Аналитический метод	0.1	-
9895	395302.53	1347676.54	Аналитический метод	0.1	-
9896	395301.89	1347677.22	Аналитический метод	0.1	-
9897	395301.16	1347677.80	Аналитический метод	0.1	-
9898	395300.35	1347678.25	Аналитический метод	0.1	-
9899	395299.47	1347678.57	Аналитический метод	0.1	-
9900	395298.56	1347678.75	Аналитический метод	0.1	-
9901	395297.63	1347678.79	Аналитический метод	0.1	-
9902	395202.41	1347675.16	Аналитический метод	0.1	-
9903	395199.09	1347674.93	Аналитический метод	0.1	-

3. Сведения о характерных точках части (частей) границы объекта					
Обозначение характерных точек части границы	Координаты, м		Метод определения координат характерной точки	Средняя квадратическая погрешность положения характерной точки (Mt), м	Описание обозначения точки на местности (при наличии)
	X	Y			
1	2	3	4	5	6
9904	395193.06	1347673.84	Аналитический метод	0.1	-
9905	395187.77	1347671.71	Аналитический метод	0.1	-
9906	395183.63	1347669.70	Аналитический метод	0.1	-
9907	395180.86	1347667.47	Аналитический метод	0.1	-
9908	395178.41	1347664.88	Аналитический метод	0.1	-
9909	395176.35	1347661.98	Аналитический метод	0.1	-
9910	395174.70	1347658.82	Аналитический метод	0.1	-
9911	395173.32	1347653.28	Аналитический метод	0.1	-
9912	395172.42	1347647.63	Аналитический метод	0.1	-
9913	395172.01	1347641.92	Аналитический метод	0.1	-
9914	395172.08	1347636.20	Аналитический метод	0.1	-
9915	395172.63	1347630.51	Аналитический метод	0.1	-
9916	395173.66	1347624.89	Аналитический метод	0.1	-
9917	395196.24	1347606.00	Аналитический метод	0.1	-
9918	395201.17	1347575.41	Аналитический метод	0.1	-
9919	395113.11	1347561.67	Аналитический метод	0.1	-
9920	395105.21	1347626.31	Аналитический метод	0.1	-
9921	395162.20	1347633.58	Аналитический метод	0.1	-
9922	395127.82	1347689.13	Аналитический метод	0.1	-
9923	395118.82	1347691.28	Аналитический метод	0.1	-
9924	395052.63	1347689.09	Аналитический метод	0.1	-
9925	395029.17	1347735.45	Аналитический метод	0.1	-
9926	395052.19	1347857.99	Аналитический метод	0.1	-
9927	395053.60	1347866.37	Аналитический метод	0.1	-
9928	395043.28	1347871.42	Аналитический метод	0.1	-
9929	394995.73	1347890.38	Аналитический метод	0.1	-

3. Сведения о характерных точках части (частей) границы объекта					
Обозначение характерных точек части границы	Координаты, м		Метод определения координат характерной точки	Средняя квадратическая погрешность положения характерной точки (Mt), м	Описание обозначения точки на местности (при наличии)
	X	Y			
1	2	3	4	5	6
9930	394931.44	1347905.28	Аналитический метод	0.1	-
9931	394910.41	1347908.76	Аналитический метод	0.1	-
9932	394866.60	1347916.00	Аналитический метод	0.1	-
9933	394751.02	1347927.80	Аналитический метод	0.1	-
9934	394699.66	1347935.11	Аналитический метод	0.1	-
9935	394735.96	1347893.06	Аналитический метод	0.1	-
9936	394743.25	1347884.62	Аналитический метод	0.1	-
9937	394753.24	1347873.05	Аналитический метод	0.1	-
9938	394770.16	1347856.66	Аналитический метод	0.1	-
9939	394793.08	1347830.85	Аналитический метод	0.1	-
9940	394812.82	1347808.61	Аналитический метод	0.1	-
9941	394855.49	1347760.56	Аналитический метод	0.1	-
9942	394908.78	1347699.74	Аналитический метод	0.1	-
9943	394972.96	1347626.50	Аналитический метод	0.1	-
9944	395027.05	1347557.48	Аналитический метод	0.1	-
9945	395078.84	1347497.53	Аналитический метод	0.1	-
9946	395291.74	1347235.92	Аналитический метод	0.1	-
9859	395386.96	1347122.01	Аналитический метод	0.1	-
Часть 311					
9947	395652.10	1347559.98	Аналитический метод	0.1	-
9948	395650.16	1347583.03	Аналитический метод	0.1	-
9949	395646.05	1347623.41	Аналитический метод	0.1	-
9950	395645.65	1347627.30	Аналитический метод	0.1	-
9951	395642.97	1347653.71	Аналитический метод	0.1	-
9952	395642.49	1347657.10	Аналитический метод	0.1	-
9953	395640.74	1347659.16	Аналитический метод	0.1	-

3. Сведения о характерных точках части (частей) границы объекта					
Обозначение характерных точек части границы	Координаты, м		Метод определения координат характерной точки	Средняя квадратическая погрешность положения характерной точки (Mt), м	Описание обозначения точки на местности (при наличии)
	X	Y			
1	2	3	4	5	6
9954	395639.31	1347661.18	Аналитический метод	0.1	-
9955	395638.28	1347661.21	Аналитический метод	0.1	-
9956	395556.49	1347656.83	Аналитический метод	0.1	-
9957	395534.96	1347654.25	Аналитический метод	0.1	-
9958	395533.98	1347654.21	Аналитический метод	0.1	-
9959	395527.74	1347653.49	Аналитический метод	0.1	-
9960	395495.92	1347651.61	Аналитический метод	0.1	-
9961	395494.90	1347651.46	Аналитический метод	0.1	-
9962	395493.92	1347651.14	Аналитический метод	0.1	-
9963	395493.01	1347650.66	Аналитический метод	0.1	-
9964	395492.19	1347650.02	Аналитический метод	0.1	-
9965	395491.50	1347649.26	Аналитический метод	0.1	-
9966	395490.95	1347648.39	Аналитический метод	0.1	-
9967	395490.55	1347647.43	Аналитический метод	0.1	-
9968	395490.33	1347646.42	Аналитический метод	0.1	-
9969	395490.28	1347645.39	Аналитический метод	0.1	-
9970	395490.41	1347644.37	Аналитический метод	0.1	-
9971	395490.42	1347644.31	Аналитический метод	0.1	-
9972	395490.65	1347643.21	Аналитический метод	0.1	-
9973	395498.99	1347592.57	Аналитический метод	0.1	-
9974	395535.32	1347594.41	Аналитический метод	0.1	-
9975	395541.21	1347594.96	Аналитический метод	0.1	-
9976	395541.78	1347584.38	Аналитический метод	0.1	-
9977	395542.37	1347573.53	Аналитический метод	0.1	-
9978	395542.97	1347562.62	Аналитический метод	0.1	-
9979	395543.30	1347556.48	Аналитический метод	0.1	-

3. Сведения о характерных точках части (частей) границы объекта					
Обозначение характерных точек части границы	Координаты, м		Метод определения координат характерной точки	Средняя квадратическая погрешность положения характерной точки (Mt), м	Описание обозначения точки на местности (при наличии)
	X	Y			
1	2	3	4	5	6
9980	395544.81	1347533.20	Аналитический метод	0.1	-
9981	395598.65	1347536.04	Аналитический метод	0.1	-
9982	395599.54	1347536.08	Аналитический метод	0.1	-
9983	395598.27	1347555.54	Аналитический метод	0.1	-
9947	395652.10	1347559.98	Аналитический метод	0.1	-
Часть 312					
9984	377350.21	1335131.21	Аналитический метод	0.1	-
9985	377350.13	1335132.21	Аналитический метод	0.1	-
9986	377349.88	1335133.17	Аналитический метод	0.1	-
9987	377349.49	1335134.08	Аналитический метод	0.1	-
9988	377348.94	1335134.92	Аналитический метод	0.1	-
9989	377348.27	1335135.65	Аналитический метод	0.1	-
9990	377347.48	1335136.26	Аналитический метод	0.1	-
9991	377343.47	1335138.87	Аналитический метод	0.1	-
9992	377330.70	1335147.18	Аналитический метод	0.1	-
9993	377320.54	1335153.79	Аналитический метод	0.1	-
9994	377293.14	1335171.62	Аналитический метод	0.1	-
9995	377289.80	1335166.49	Аналитический метод	0.1	-
9996	377275.75	1335164.62	Аналитический метод	0.1	-
9997	377274.80	1335164.42	Аналитический метод	0.1	-
9998	377273.90	1335164.06	Аналитический метод	0.1	-
9999	377273.06	1335163.56	Аналитический метод	0.1	-
10000	377272.32	1335162.94	Аналитический метод	0.1	-
10001	377271.68	1335162.20	Аналитический метод	0.1	-
10002	377271.18	1335161.37	Аналитический метод	0.1	-
10003	377270.81	1335160.47	Аналитический метод	0.1	-

3. Сведения о характерных точках части (частей) границы объекта					
Обозначение характерных точек части границы	Координаты, м		Метод определения координат характерной точки	Средняя квадратическая погрешность положения характерной точки (Mt), м	Описание обозначения точки на местности (при наличии)
	X	Y			
1	2	3	4	5	6
10004	377270.60	1335159.52	Аналитический метод	0.1	-
10005	377270.54	1335158.55	Аналитический метод	0.1	-
10006	377270.64	1335157.58	Аналитический метод	0.1	-
10007	377270.89	1335156.64	Аналитический метод	0.1	-
10008	377271.30	1335155.76	Аналитический метод	0.1	-
10009	377271.84	1335154.95	Аналитический метод	0.1	-
10010	377272.50	1335154.24	Аналитический метод	0.1	-
10011	377274.82	1335152.13	Аналитический метод	0.1	-
10012	377278.28	1335149.09	Аналитический метод	0.1	-
10013	377273.57	1335142.25	Аналитический метод	0.1	-
10014	377267.92	1335135.27	Аналитический метод	0.1	-
10015	377258.94	1335128.39	Аналитический метод	0.1	-
10016	377235.21	1335103.68	Аналитический метод	0.1	-
10017	377234.06	1335102.48	Аналитический метод	0.1	-
10018	377217.78	1335085.53	Аналитический метод	0.1	-
10019	377209.02	1335076.16	Аналитический метод	0.1	-
10020	377192.20	1335058.22	Аналитический метод	0.1	-
10021	377174.96	1335039.32	Аналитический метод	0.1	-
10022	377165.97	1335029.55	Аналитический метод	0.1	-
10023	377165.96	1335029.25	Аналитический метод	0.1	-
10024	377156.54	1335018.72	Аналитический метод	0.1	-
10025	377146.70	1335008.61	Аналитический метод	0.1	-
10026	377172.42	1334982.08	Аналитический метод	0.1	-
10027	377183.26	1334990.98	Аналитический метод	0.1	-
10028	377205.42	1335010.83	Аналитический метод	0.1	-
10029	377223.72	1335027.23	Аналитический метод	0.1	-

3. Сведения о характерных точках части (частей) границы объекта					
Обозначение характерных точек части границы	Координаты, м		Метод определения координат характерной точки	Средняя квадратическая погрешность положения характерной точки (Mt), м	Описание обозначения точки на местности (при наличии)
	X	Y			
1	2	3	4	5	6
10030	377241.33	1335043.02	Аналитический метод	0.1	-
10031	377251.32	1335051.96	Аналитический метод	0.1	-
10032	377253.93	1335048.95	Аналитический метод	0.1	-
10033	377271.93	1335057.60	Аналитический метод	0.1	-
10034	377274.48	1335060.10	Аналитический метод	0.1	-
10035	377271.48	1335063.14	Аналитический метод	0.1	-
10036	377270.78	1335063.88	Аналитический метод	0.1	-
10037	377273.33	1335065.52	Аналитический метод	0.1	-
10038	377298.54	1335087.40	Аналитический метод	0.1	-
10039	377302.58	1335090.90	Аналитический метод	0.1	-
10040	377322.08	1335107.83	Аналитический метод	0.1	-
10041	377323.99	1335109.47	Аналитический метод	0.1	-
10042	377324.91	1335109.17	Аналитический метод	0.1	-
10043	377325.87	1335109.02	Аналитический метод	0.1	-
10044	377326.84	1335109.03	Аналитический метод	0.1	-
10045	377327.80	1335109.19	Аналитический метод	0.1	-
10046	377328.71	1335109.51	Аналитический метод	0.1	-
10047	377329.57	1335109.97	Аналитический метод	0.1	-
10048	377330.34	1335110.56	Аналитический метод	0.1	-
10049	377331.85	1335111.93	Аналитический метод	0.1	-
10050	377337.36	1335116.93	Аналитический метод	0.1	-
10051	377348.24	1335126.79	Аналитический метод	0.1	-
10052	377348.92	1335127.52	Аналитический метод	0.1	-
10053	377349.47	1335128.35	Аналитический метод	0.1	-
10054	377349.87	1335129.26	Аналитический метод	0.1	-
10055	377350.12	1335130.22	Аналитический метод	0.1	-

3. Сведения о характерных точках части (частей) границы объекта					
Обозначение характерных точек части границы	Координаты, м		Метод определения координат характерной точки	Средняя квадратическая погрешность положения характерной точки (Mt), м	Описание обозначения точки на местности (при наличии)
	X	Y			
1	2	3	4	5	6
9984	377350.21	1335131.21	Аналитический метод	0.1	-
Часть 313					
10056	378717.38	1335338.53	Аналитический метод	0.1	-
10057	378719.44	1335339.06	Аналитический метод	0.1	-
10058	378721.84	1335339.68	Аналитический метод	0.1	-
10059	378738.36	1335343.91	Аналитический метод	0.1	-
10060	378744.55	1335349.35	Аналитический метод	0.1	-
10061	378754.42	1335358.03	Аналитический метод	0.1	-
10062	378761.62	1335367.79	Аналитический метод	0.1	-
10063	378773.22	1335383.51	Аналитический метод	0.1	-
10064	378786.94	1335411.34	Аналитический метод	0.1	-
10065	378782.63	1335434.47	Аналитический метод	0.1	-
10066	378773.22	1335451.72	Аналитический метод	0.1	-
10067	378773.50	1335467.65	Аналитический метод	0.1	-
10068	378796.15	1335486.31	Аналитический метод	0.1	-
10069	378788.28	1335505.95	Аналитический метод	0.1	-
10070	378783.81	1335511.93	Аналитический метод	0.1	-
10071	378774.57	1335524.30	Аналитический метод	0.1	-
10072	378748.66	1335527.02	Аналитический метод	0.1	-
10073	378743.85	1335534.57	Аналитический метод	0.1	-
10074	378738.60	1335558.18	Аналитический метод	0.1	-
10075	378721.35	1335566.72	Аналитический метод	0.1	-
10076	378705.55	1335596.20	Аналитический метод	0.1	-
10077	378700.45	1335607.39	Аналитический метод	0.1	-
10078	378710.93	1335612.71	Аналитический метод	0.1	-
10079	378689.99	1335653.95	Аналитический метод	0.1	-

3. Сведения о характерных точках части (частей) границы объекта					
Обозначение характерных точек части границы	Координаты, м		Метод определения координат характерной точки	Средняя квадратическая погрешность положения характерной точки (Mt), м	Описание обозначения точки на местности (при наличии)
	X	Y			
1	2	3	4	5	6
10080	378680.22	1335648.99	Аналитический метод	0.1	-
10081	378672.29	1335660.07	Аналитический метод	0.1	-
10082	378679.49	1335669.02	Аналитический метод	0.1	-
10083	378682.93	1335691.43	Аналитический метод	0.1	-
10084	378671.35	1335704.15	Аналитический метод	0.1	-
10085	378645.71	1335714.31	Аналитический метод	0.1	-
10086	378636.34	1335716.91	Аналитический метод	0.1	-
10087	378624.68	1335720.16	Аналитический метод	0.1	-
10088	378605.42	1335710.89	Аналитический метод	0.1	-
10089	378591.38	1335723.13	Аналитический метод	0.1	-
10090	378582.63	1335732.92	Аналитический метод	0.1	-
10091	378569.71	1335747.39	Аналитический метод	0.1	-
10092	378560.79	1335757.38	Аналитический метод	0.1	-
10093	378545.27	1335792.55	Аналитический метод	0.1	-
10094	378545.30	1335824.99	Аналитический метод	0.1	-
10095	378562.75	1335827.40	Аналитический метод	0.1	-
10096	378588.48	1335830.95	Аналитический метод	0.1	-
10097	378605.76	1335825.06	Аналитический метод	0.1	-
10098	378611.54	1335813.03	Аналитический метод	0.1	-
10099	378624.40	1335798.33	Аналитический метод	0.1	-
10100	378633.09	1335788.37	Аналитический метод	0.1	-
10101	378658.51	1335745.58	Аналитический метод	0.1	-
10102	378680.14	1335741.02	Аналитический метод	0.1	-
10103	378719.22	1335749.49	Аналитический метод	0.1	-
10104	378746.19	1335764.82	Аналитический метод	0.1	-
10105	378772.69	1335779.87	Аналитический метод	0.1	-

3. Сведения о характерных точках части (частей) границы объекта					
Обозначение характерных точек части границы	Координаты, м		Метод определения координат характерной точки	Средняя квадратическая погрешность положения характерной точки (Mt), м	Описание обозначения точки на местности (при наличии)
	X	Y			
1	2	3	4	5	6
10106	378814.45	1335803.60	Аналитический метод	0.1	-
10107	378851.96	1335824.91	Аналитический метод	0.1	-
10108	378891.61	1335847.44	Аналитический метод	0.1	-
10109	378934.71	1335876.40	Аналитический метод	0.1	-
10110	378958.23	1335884.88	Аналитический метод	0.1	-
10111	379011.42	1335890.06	Аналитический метод	0.1	-
10112	379000.80	1335905.26	Аналитический метод	0.1	-
10113	378982.89	1335930.90	Аналитический метод	0.1	-
10114	378974.93	1335942.30	Аналитический метод	0.1	-
10115	378968.20	1335950.54	Аналитический метод	0.1	-
10116	378952.69	1335969.53	Аналитический метод	0.1	-
10117	378937.52	1335988.11	Аналитический метод	0.1	-
10118	378931.02	1335996.08	Аналитический метод	0.1	-
10119	378869.05	1336063.95	Аналитический метод	0.1	-
10120	378794.70	1336143.38	Аналитический метод	0.1	-
10121	378788.00	1336150.54	Аналитический метод	0.1	-
10122	378763.31	1336177.01	Аналитический метод	0.1	-
10123	378739.46	1336202.58	Аналитический метод	0.1	-
10124	378716.74	1336227.59	Аналитический метод	0.1	-
10125	378703.95	1336241.67	Аналитический метод	0.1	-
10126	378700.00	1336247.13	Аналитический метод	0.1	-
10127	378693.56	1336256.04	Аналитический метод	0.1	-
10128	378677.61	1336278.09	Аналитический метод	0.1	-
10129	378660.03	1336307.56	Аналитический метод	0.1	-
10130	378617.64	1336396.34	Аналитический метод	0.1	-
10131	378605.83	1336421.08	Аналитический метод	0.1	-

3. Сведения о характерных точках части (частей) границы объекта					
Обозначение характерных точек части границы	Координаты, м		Метод определения координат характерной точки	Средняя квадратическая погрешность положения характерной точки (Mt), м	Описание обозначения точки на местности (при наличии)
	X	Y			
1	2	3	4	5	6
10132	378577.52	1336480.37	Аналитический метод	0.1	-
10133	378535.53	1336574.75	Аналитический метод	0.1	-
10134	378509.80	1336642.25	Аналитический метод	0.1	-
10135	378481.61	1336751.55	Аналитический метод	0.1	-
10136	378478.27	1336765.96	Аналитический метод	0.1	-
10137	378447.91	1336905.85	Аналитический метод	0.1	-
10138	378444.56	1336921.30	Аналитический метод	0.1	-
10139	378441.01	1336937.70	Аналитический метод	0.1	-
10140	378440.58	1336938.74	Аналитический метод	0.1	-
10141	378439.67	1336939.19	Аналитический метод	0.1	-
10142	378438.63	1336939.08	Аналитический метод	0.1	-
10143	378405.88	1336937.97	Аналитический метод	0.1	-
10144	378334.15	1336943.66	Аналитический метод	0.1	-
10145	378326.02	1336944.29	Аналитический метод	0.1	-
10146	378304.54	1336945.99	Аналитический метод	0.1	-
10147	378266.46	1336948.98	Аналитический метод	0.1	-
10148	378239.39	1336954.98	Аналитический метод	0.1	-
10149	378073.35	1337019.37	Аналитический метод	0.1	-
10150	378058.01	1337023.29	Аналитический метод	0.1	-
10151	378004.30	1337029.43	Аналитический метод	0.1	-
10152	378034.60	1336932.89	Аналитический метод	0.1	-
10153	378019.88	1336931.14	Аналитический метод	0.1	-
10154	377974.16	1337003.32	Аналитический метод	0.1	-
10155	377959.30	1337033.65	Аналитический метод	0.1	-
10156	377871.57	1337037.77	Аналитический метод	0.1	-
10157	377554.34	1337051.24	Аналитический метод	0.1	-

3. Сведения о характерных точках части (частей) границы объекта					
Обозначение характерных точек части границы	Координаты, м		Метод определения координат характерной точки	Средняя квадратическая погрешность положения характерной точки (Mt), м	Описание обозначения точки на местности (при наличии)
	X	Y			
1	2	3	4	5	6
10158	377319.59	1337061.59	Аналитический метод	0.1	-
10159	377250.89	1337064.54	Аналитический метод	0.1	-
10160	377183.03	1337067.97	Аналитический метод	0.1	-
10161	377117.90	1337070.54	Аналитический метод	0.1	-
10162	377049.74	1337072.56	Аналитический метод	0.1	-
10163	377024.09	1337074.73	Аналитический метод	0.1	-
10164	376899.93	1337079.27	Аналитический метод	0.1	-
10165	376863.68	1337081.04	Аналитический метод	0.1	-
10166	376820.32	1337083.15	Аналитический метод	0.1	-
10167	376815.06	1337068.33	Аналитический метод	0.1	-
10168	376786.53	1337069.42	Аналитический метод	0.1	-
10169	376765.95	1337070.21	Аналитический метод	0.1	-
10170	376745.38	1337071.03	Аналитический метод	0.1	-
10171	376687.12	1337073.90	Аналитический метод	0.1	-
10172	376654.91	1337075.50	Аналитический метод	0.1	-
10173	376622.84	1337076.66	Аналитический метод	0.1	-
10174	376581.87	1337076.07	Аналитический метод	0.1	-
10175	376541.82	1337072.75	Аналитический метод	0.1	-
10176	376512.21	1337066.63	Аналитический метод	0.1	-
10177	376480.06	1337057.00	Аналитический метод	0.1	-
10178	376474.97	1337055.03	Аналитический метод	0.1	-
10179	376447.37	1337043.00	Аналитический метод	0.1	-
10180	376440.66	1337039.93	Аналитический метод	0.1	-
10181	376413.90	1337020.23	Аналитический метод	0.1	-
10182	376388.55	1337001.56	Аналитический метод	0.1	-
10183	376363.20	1336982.89	Аналитический метод	0.1	-

3. Сведения о характерных точках части (частей) границы объекта					
Обозначение характерных точек части границы	Координаты, м		Метод определения координат характерной точки	Средняя квадратическая погрешность положения характерной точки (Mt), м	Описание обозначения точки на местности (при наличии)
	X	Y			
1	2	3	4	5	6
10184	376353.74	1336975.93	Аналитический метод	0.1	-
10185	376346.30	1336970.45	Аналитический метод	0.1	-
10186	376323.44	1336953.61	Аналитический метод	0.1	-
10187	376333.49	1336931.72	Аналитический метод	0.1	-
10188	376342.08	1336912.99	Аналитический метод	0.1	-
10189	376350.68	1336894.26	Аналитический метод	0.1	-
10190	376355.85	1336883.00	Аналитический метод	0.1	-
10191	376358.63	1336874.78	Аналитический метод	0.1	-
10192	376365.21	1336855.37	Аналитический метод	0.1	-
10193	376371.78	1336835.95	Аналитический метод	0.1	-
10194	376378.36	1336816.53	Аналитический метод	0.1	-
10195	376384.93	1336797.11	Аналитический метод	0.1	-
10196	376391.51	1336777.70	Аналитический метод	0.1	-
10197	376398.08	1336758.28	Аналитический метод	0.1	-
10198	376404.66	1336738.86	Аналитический метод	0.1	-
10199	376411.23	1336719.45	Аналитический метод	0.1	-
10200	376417.81	1336700.03	Аналитический метод	0.1	-
10201	376422.15	1336687.22	Аналитический метод	0.1	-
10202	376423.51	1336680.32	Аналитический метод	0.1	-
10203	376427.50	1336660.03	Аналитический метод	0.1	-
10204	376428.88	1336653.01	Аналитический метод	0.1	-
10205	376431.50	1336639.74	Аналитический метод	0.1	-
10206	376436.14	1336616.19	Аналитический метод	0.1	-
10207	376445.46	1336568.89	Аналитический метод	0.1	-
10208	376438.42	1336566.49	Аналитический метод	0.1	-
10209	376435.13	1336565.38	Аналитический метод	0.1	-

3. Сведения о характерных точках части (частей) границы объекта					
Обозначение характерных точек части границы	Координаты, м		Метод определения координат характерной точки	Средняя квадратическая погрешность положения характерной точки (Mt), м	Описание обозначения точки на местности (при наличии)
	X	Y			
1	2	3	4	5	6
10210	376440.32	1336541.50	Аналитический метод	0.1	-
10211	376445.72	1336517.58	Аналитический метод	0.1	-
10212	376451.47	1336493.87	Аналитический метод	0.1	-
10213	376457.62	1336470.14	Аналитический метод	0.1	-
10214	376463.85	1336446.54	Аналитический метод	0.1	-
10215	376470.47	1336422.97	Аналитический метод	0.1	-
10216	376477.45	1336399.57	Аналитический метод	0.1	-
10217	376484.64	1336376.14	Аналитический метод	0.1	-
10218	376493.79	1336347.74	Аналитический метод	0.1	-
10219	376502.07	1336322.53	Аналитический метод	0.1	-
10220	376509.03	1336301.09	Аналитический метод	0.1	-
10221	376514.54	1336283.48	Аналитический метод	0.1	-
10222	376518.66	1336269.81	Аналитический метод	0.1	-
10223	376521.67	1336259.90	Аналитический метод	0.1	-
10224	376523.90	1336252.07	Аналитический метод	0.1	-
10225	376526.64	1336242.38	Аналитический метод	0.1	-
10226	376530.02	1336229.96	Аналитический метод	0.1	-
10227	376532.75	1336219.29	Аналитический метод	0.1	-
10228	376534.99	1336210.60	Аналитический метод	0.1	-
10229	376537.09	1336202.14	Аналитический метод	0.1	-
10230	376539.48	1336192.64	Аналитический метод	0.1	-
10231	376542.00	1336182.25	Аналитический метод	0.1	-
10232	376543.56	1336175.65	Аналитический метод	0.1	-
10233	376544.71	1336170.80	Аналитический метод	0.1	-
10234	376547.61	1336158.31	Аналитический метод	0.1	-
10235	376550.73	1336144.97	Аналитический метод	0.1	-

3. Сведения о характерных точках части (частей) границы объекта					
Обозначение характерных точек части границы	Координаты, м		Метод определения координат характерной точки	Средняя квадратическая погрешность положения характерной точки (Mt), м	Описание обозначения точки на местности (при наличии)
	X	Y			
1	2	3	4	5	6
10236	376562.37	1336095.17	Аналитический метод	0.1	-
10237	376578.37	1336026.71	Аналитический метод	0.1	-
10238	376583.77	1336004.30	Аналитический метод	0.1	-
10239	376589.42	1335982.06	Аналитический метод	0.1	-
10240	376595.28	1335959.78	Аналитический метод	0.1	-
10241	376601.43	1335937.59	Аналитический метод	0.1	-
10242	376607.86	1335915.46	Аналитический метод	0.1	-
10243	376614.48	1335893.39	Аналитический метод	0.1	-
10244	376621.45	1335871.51	Аналитический метод	0.1	-
10245	376628.51	1335849.66	Аналитический метод	0.1	-
10246	376635.97	1335827.82	Аналитический метод	0.1	-
10247	376643.60	1335806.12	Аналитический метод	0.1	-
10248	376651.52	1335784.49	Аналитический метод	0.1	-
10249	376675.24	1335720.83	Аналитический метод	0.1	-
10250	376688.58	1335685.23	Аналитический метод	0.1	-
10251	376723.34	1335591.82	Аналитический метод	0.1	-
10252	376729.78	1335574.86	Аналитический метод	0.1	-
10253	376730.58	1335572.95	Аналитический метод	0.1	-
10254	376755.18	1335587.18	Аналитический метод	0.1	-
10255	376751.56	1335593.42	Аналитический метод	0.1	-
10256	376765.40	1335601.44	Аналитический метод	0.1	-
10257	376757.57	1335613.25	Аналитический метод	0.1	-
10258	376743.48	1335634.50	Аналитический метод	0.1	-
10259	376740.97	1335638.29	Аналитический метод	0.1	-
10260	376733.16	1335659.37	Аналитический метод	0.1	-
10261	376723.58	1335685.20	Аналитический метод	0.1	-

3. Сведения о характерных точках части (частей) границы объекта					
Обозначение характерных точек части границы	Координаты, м		Метод определения координат характерной точки	Средняя квадратическая погрешность положения характерной точки (Mt), м	Описание обозначения точки на местности (при наличии)
	X	Y			
1	2	3	4	5	6
10262	376712.82	1335710.42	Аналитический метод	0.1	-
10263	376701.59	1335735.18	Аналитический метод	0.1	-
10264	376688.67	1335763.69	Аналитический метод	0.1	-
10265	376686.91	1335767.17	Аналитический метод	0.1	-
10266	376672.89	1335795.04	Аналитический метод	0.1	-
10267	376670.84	1335798.86	Аналитический метод	0.1	-
10268	376650.32	1335837.17	Аналитический метод	0.1	-
10269	376627.14	1335882.33	Аналитический метод	0.1	-
10270	376634.85	1335884.80	Аналитический метод	0.1	-
10271	376645.71	1335864.59	Аналитический метод	0.1	-
10272	376655.28	1335846.80	Аналитический метод	0.1	-
10273	376666.82	1335822.54	Аналитический метод	0.1	-
10274	376668.39	1335823.17	Аналитический метод	0.1	-
10275	376677.05	1335804.38	Аналитический метод	0.1	-
10276	376684.25	1335790.50	Аналитический метод	0.1	-
10277	376691.96	1335777.74	Аналитический метод	0.1	-
10278	376705.62	1335751.77	Аналитический метод	0.1	-
10279	376714.39	1335735.12	Аналитический метод	0.1	-
10280	376718.97	1335726.42	Аналитический метод	0.1	-
10281	376723.23	1335718.29	Аналитический метод	0.1	-
10282	376728.39	1335707.29	Аналитический метод	0.1	-
10283	376723.20	1335704.98	Аналитический метод	0.1	-
10284	376727.93	1335691.51	Аналитический метод	0.1	-
10285	376732.35	1335691.67	Аналитический метод	0.1	-
10286	376743.98	1335668.82	Аналитический метод	0.1	-
10287	376740.53	1335656.58	Аналитический метод	0.1	-

3. Сведения о характерных точках части (частей) границы объекта					
Обозначение характерных точек части границы	Координаты, м		Метод определения координат характерной точки	Средняя квадратическая погрешность положения характерной точки (Mt), м	Описание обозначения точки на местности (при наличии)
	X	Y			
1	2	3	4	5	6
10288	376746.43	1335641.35	Аналитический метод	0.1	-
10289	376753.84	1335637.99	Аналитический метод	0.1	-
10290	376771.00	1335607.88	Аналитический метод	0.1	-
10291	376789.52	1335618.52	Аналитический метод	0.1	-
10292	376792.96	1335620.49	Аналитический метод	0.1	-
10293	376792.53	1335621.28	Аналитический метод	0.1	-
10294	376797.32	1335624.17	Аналитический метод	0.1	-
10295	376805.85	1335630.72	Аналитический метод	0.1	-
10296	376835.76	1335640.84	Аналитический метод	0.1	-
10297	376875.47	1335652.30	Аналитический метод	0.1	-
10298	376876.05	1335654.08	Аналитический метод	0.1	-
10299	376870.95	1335672.25	Аналитический метод	0.1	-
10300	376871.26	1335673.97	Аналитический метод	0.1	-
10301	376867.68	1335684.60	Аналитический метод	0.1	-
10302	376869.78	1335685.52	Аналитический метод	0.1	-
10303	376879.48	1335653.21	Аналитический метод	0.1	-
10304	376909.05	1335661.97	Аналитический метод	0.1	-
10305	376901.97	1335685.53	Аналитический метод	0.1	-
10306	376899.15	1335684.87	Аналитический метод	0.1	-
10307	376896.04	1335695.26	Аналитический метод	0.1	-
10308	376895.47	1335697.17	Аналитический метод	0.1	-
10309	376896.96	1335697.39	Аналитический метод	0.1	-
10310	376900.71	1335698.96	Аналитический метод	0.1	-
10311	376902.11	1335696.28	Аналитический метод	0.1	-
10312	376907.65	1335698.60	Аналитический метод	0.1	-
10313	376905.04	1335704.83	Аналитический метод	0.1	-

3. Сведения о характерных точках части (частей) границы объекта					
Обозначение характерных точек части границы	Координаты, м		Метод определения координат характерной точки	Средняя квадратическая погрешность положения характерной точки (Mt), м	Описание обозначения точки на местности (при наличии)
	X	Y			
1	2	3	4	5	6
10314	376901.86	1335710.76	Аналитический метод	0.1	-
10315	376884.05	1335737.86	Аналитический метод	0.1	-
10316	376877.22	1335749.46	Аналитический метод	0.1	-
10317	376862.76	1335766.22	Аналитический метод	0.1	-
10318	376852.49	1335778.64	Аналитический метод	0.1	-
10319	376833.61	1335767.34	Аналитический метод	0.1	-
10320	376830.86	1335764.22	Аналитический метод	0.1	-
10321	376829.97	1335763.21	Аналитический метод	0.1	-
10322	376816.31	1335756.76	Аналитический метод	0.1	-
10323	376815.51	1335758.91	Аналитический метод	0.1	-
10324	376827.16	1335763.90	Аналитический метод	0.1	-
10325	376833.10	1335776.23	Аналитический метод	0.1	-
10326	376836.83	1335778.26	Аналитический метод	0.1	-
10327	376844.53	1335782.81	Аналитический метод	0.1	-
10328	376841.22	1335788.46	Аналитический метод	0.1	-
10329	376813.89	1335827.63	Аналитический метод	0.1	-
10330	376812.75	1335829.42	Аналитический метод	0.1	-
10331	376811.15	1335831.76	Аналитический метод	0.1	-
10332	376793.85	1335854.53	Аналитический метод	0.1	-
10333	376787.30	1335863.22	Аналитический метод	0.1	-
10334	376776.37	1335876.08	Аналитический метод	0.1	-
10335	376760.61	1335891.07	Аналитический метод	0.1	-
10336	376752.95	1335901.27	Аналитический метод	0.1	-
10337	376742.06	1335920.10	Аналитический метод	0.1	-
10338	376741.51	1335921.14	Аналитический метод	0.1	-
10339	376734.83	1335933.31	Аналитический метод	0.1	-

3. Сведения о характерных точках части (частей) границы объекта					
Обозначение характерных точек части границы	Координаты, м		Метод определения координат характерной точки	Средняя квадратическая погрешность положения характерной точки (Mt), м	Описание обозначения точки на местности (при наличии)
	X	Y			
1	2	3	4	5	6
10340	376731.55	1335938.27	Аналитический метод	0.1	-
10341	376723.65	1335951.69	Аналитический метод	0.1	-
10342	376716.20	1335968.45	Аналитический метод	0.1	-
10343	376713.47	1335978.58	Аналитический метод	0.1	-
10344	376712.68	1335981.49	Аналитический метод	0.1	-
10345	376710.48	1335989.64	Аналитический метод	0.1	-
10346	376709.62	1335993.58	Аналитический метод	0.1	-
10347	376708.97	1335996.23	Аналитический метод	0.1	-
10348	376710.72	1335997.26	Аналитический метод	0.1	-
10349	376707.54	1336016.32	Аналитический метод	0.1	-
10350	376704.22	1336033.25	Аналитический метод	0.1	-
10351	376702.98	1336038.89	Аналитический метод	0.1	-
10352	376694.46	1336076.42	Аналитический метод	0.1	-
10353	376689.49	1336093.75	Аналитический метод	0.1	-
10354	376688.01	1336098.57	Аналитический метод	0.1	-
10355	376674.91	1336143.32	Аналитический метод	0.1	-
10356	376663.94	1336181.16	Аналитический метод	0.1	-
10357	376636.15	1336177.33	Аналитический метод	0.1	-
10358	376621.09	1336172.47	Аналитический метод	0.1	-
10359	376612.83	1336168.55	Аналитический метод	0.1	-
10360	376611.69	1336167.89	Аналитический метод	0.1	-
10361	376610.68	1336167.05	Аналитический метод	0.1	-
10362	376609.82	1336166.06	Аналитический метод	0.1	-
10363	376609.13	1336164.95	Аналитический метод	0.1	-
10364	376608.63	1336163.73	Аналитический метод	0.1	-
10365	376608.34	1336162.45	Аналитический метод	0.1	-

3. Сведения о характерных точках части (частей) границы объекта					
Обозначение характерных точек части границы	Координаты, м		Метод определения координат характерной точки	Средняя квадратическая погрешность положения характерной точки (Mt), м	Описание обозначения точки на местности (при наличии)
	X	Y			
1	2	3	4	5	6
10366	376600.95	1336110.66	Аналитический метод	0.1	-
10367	376596.12	1336092.45	Аналитический метод	0.1	-
10368	376596.00	1336097.51	Аналитический метод	0.1	-
10369	376592.59	1336108.69	Аналитический метод	0.1	-
10370	376593.03	1336111.79	Аналитический метод	0.1	-
10371	376600.32	1336162.88	Аналитический метод	0.1	-
10372	376599.75	1336178.93	Аналитический метод	0.1	-
10373	376599.10	1336184.52	Аналитический метод	0.1	-
10374	376597.85	1336190.00	Аналитический метод	0.1	-
10375	376596.02	1336195.31	Аналитический метод	0.1	-
10376	376589.29	1336209.75	Аналитический метод	0.1	-
10377	376586.71	1336213.35	Аналитический метод	0.1	-
10378	376583.55	1336216.44	Аналитический метод	0.1	-
10379	376575.84	1336222.42	Аналитический метод	0.1	-
10380	376567.08	1336228.97	Аналитический метод	0.1	-
10381	376564.24	1336231.09	Аналитический метод	0.1	-
10382	376552.90	1336239.35	Аналитический метод	0.1	-
10383	376551.71	1336243.28	Аналитический метод	0.1	-
10384	376549.07	1336252.03	Аналитический метод	0.1	-
10385	376568.99	1336237.53	Аналитический метод	0.1	-
10386	376575.76	1336232.47	Аналитический метод	0.1	-
10387	376580.68	1336228.78	Аналитический метод	0.1	-
10388	376588.53	1336222.70	Аналитический метод	0.1	-
10389	376591.52	1336219.95	Аналитический метод	0.1	-
10390	376594.15	1336216.85	Аналитический метод	0.1	-
10391	376596.38	1336213.46	Аналитический метод	0.1	-

3. Сведения о характерных точках части (частей) границы объекта					
Обозначение характерных точек части границы	Координаты, м		Метод определения координат характерной точки	Средняя квадратическая погрешность положения характерной точки (Mt), м	Описание обозначения точки на местности (при наличии)
	X	Y			
1	2	3	4	5	6
10392	376603.35	1336198.51	Аналитический метод	0.1	-
10393	376605.48	1336192.94	Аналитический метод	0.1	-
10394	376607.29	1336187.25	Аналитический метод	0.1	-
10395	376607.94	1336185.75	Аналитический метод	0.1	-
10396	376608.81	1336184.37	Аналитический метод	0.1	-
10397	376609.88	1336183.15	Аналитический метод	0.1	-
10398	376611.13	1336182.10	Аналитический метод	0.1	-
10399	376612.53	1336181.26	Аналитический метод	0.1	-
10400	376614.12	1336180.62	Аналитический метод	0.1	-
10401	376615.63	1336180.27	Аналитический метод	0.1	-
10402	376617.25	1336180.14	Аналитический метод	0.1	-
10403	376618.88	1336180.27	Аналитический метод	0.1	-
10404	376634.36	1336185.16	Аналитический метод	0.1	-
10405	376660.20	1336188.31	Аналитический метод	0.1	-
10406	376664.60	1336189.26	Аналитический метод	0.1	-
10407	376667.57	1336191.85	Аналитический метод	0.1	-
10408	376670.10	1336194.87	Аналитический метод	0.1	-
10409	376672.13	1336198.25	Аналитический метод	0.1	-
10410	376673.61	1336201.90	Аналитический метод	0.1	-
10411	376673.80	1336210.58	Аналитический метод	0.1	-
10412	376672.97	1336219.42	Аналитический метод	0.1	-
10413	376671.08	1336232.24	Аналитический метод	0.1	-
10414	376670.28	1336234.99	Аналитический метод	0.1	-
10415	376669.99	1336235.81	Аналитический метод	0.1	-
10416	376662.77	1336253.39	Аналитический метод	0.1	-
10417	376662.40	1336254.17	Аналитический метод	0.1	-

3. Сведения о характерных точках части (частей) границы объекта					
Обозначение характерных точек части границы	Координаты, м		Метод определения координат характерной точки	Средняя квадратическая погрешность положения характерной точки (Mt), м	Описание обозначения точки на местности (при наличии)
	X	Y			
1	2	3	4	5	6
10418	376661.95	1336254.90	Аналитический метод	0.1	-
10419	376657.89	1336260.76	Аналитический метод	0.1	-
10420	376655.51	1336264.21	Аналитический метод	0.1	-
10421	376654.67	1336265.23	Аналитический метод	0.1	-
10422	376653.66	1336266.11	Аналитический метод	0.1	-
10423	376652.53	1336266.80	Аналитический метод	0.1	-
10424	376651.29	1336267.30	Аналитический метод	0.1	-
10425	376649.99	1336267.58	Аналитический метод	0.1	-
10426	376648.67	1336267.65	Аналитический метод	0.1	-
10427	376647.34	1336267.49	Аналитический метод	0.1	-
10428	376646.07	1336267.12	Аналитический метод	0.1	-
10429	376627.67	1336260.06	Аналитический метод	0.1	-
10430	376617.24	1336287.31	Аналитический метод	0.1	-
10431	376612.17	1336300.06	Аналитический метод	0.1	-
10432	376604.05	1336319.88	Аналитический метод	0.1	-
10433	376595.73	1336340.32	Аналитический метод	0.1	-
10434	376582.47	1336376.63	Аналитический метод	0.1	-
10435	376580.39	1336382.32	Аналитический метод	0.1	-
10436	376576.12	1336402.83	Аналитический метод	0.1	-
10437	376575.32	1336419.84	Аналитический метод	0.1	-
10438	376577.07	1336436.78	Аналитический метод	0.1	-
10439	376585.49	1336483.10	Аналитический метод	0.1	-
10440	376587.31	1336490.15	Аналитический метод	0.1	-
10441	376609.87	1336550.88	Аналитический метод	0.1	-
10442	376623.43	1336584.47	Аналитический метод	0.1	-
10443	376634.64	1336607.25	Аналитический метод	0.1	-

3. Сведения о характерных точках части (частей) границы объекта					
Обозначение характерных точек части границы	Координаты, м		Метод определения координат характерной точки	Средняя квадратическая погрешность положения характерной точки (Mt), м	Описание обозначения точки на местности (при наличии)
	X	Y			
1	2	3	4	5	6
10444	376641.58	1336620.90	Аналитический метод	0.1	-
10445	376655.62	1336642.87	Аналитический метод	0.1	-
10446	376652.33	1336644.61	Аналитический метод	0.1	-
10447	376603.11	1336670.66	Аналитический метод	0.1	-
10448	376602.03	1336678.70	Аналитический метод	0.1	-
10449	376592.55	1336684.08	Аналитический метод	0.1	-
10450	376528.59	1336712.05	Аналитический метод	0.1	-
10451	376529.95	1336714.29	Аналитический метод	0.1	-
10452	376582.39	1336692.63	Аналитический метод	0.1	-
10453	376620.43	1336673.05	Аналитический метод	0.1	-
10454	376624.41	1336666.20	Аналитический метод	0.1	-
10455	376655.47	1336649.74	Аналитический метод	0.1	-
10456	376658.86	1336647.94	Аналитический метод	0.1	-
10457	376681.14	1336682.81	Аналитический метод	0.1	-
10458	376692.29	1336700.43	Аналитический метод	0.1	-
10459	376703.16	1336716.57	Аналитический метод	0.1	-
10460	376713.92	1336733.53	Аналитический метод	0.1	-
10461	376724.66	1336750.18	Аналитический метод	0.1	-
10462	376735.08	1336766.64	Аналитический метод	0.1	-
10463	376741.06	1336777.05	Аналитический метод	0.1	-
10464	376747.88	1336788.94	Аналитический метод	0.1	-
10465	376759.63	1336809.41	Аналитический метод	0.1	-
10466	376765.92	1336819.77	Аналитический метод	0.1	-
10467	376773.62	1336832.29	Аналитический метод	0.1	-
10468	376780.06	1336844.82	Аналитический метод	0.1	-
10469	376807.39	1336893.18	Аналитический метод	0.1	-

3. Сведения о характерных точках части (частей) границы объекта					
Обозначение характерных точек части границы	Координаты, м		Метод определения координат характерной точки	Средняя квадратическая погрешность положения характерной точки (Mt), м	Описание обозначения точки на местности (при наличии)
	X	Y			
1	2	3	4	5	6
10470	376816.83	1336910.45	Аналитический метод	0.1	-
10471	376841.45	1336962.67	Аналитический метод	0.1	-
10472	376847.33	1336976.43	Аналитический метод	0.1	-
10473	376821.22	1336989.33	Аналитический метод	0.1	-
10474	376799.57	1336998.30	Аналитический метод	0.1	-
10475	376784.65	1337004.41	Аналитический метод	0.1	-
10476	376770.58	1337009.43	Аналитический метод	0.1	-
10477	376770.64	1337014.10	Аналитический метод	0.1	-
10478	376788.14	1337009.07	Аналитический метод	0.1	-
10479	376822.81	1336994.92	Аналитический метод	0.1	-
10480	376832.30	1337017.17	Аналитический метод	0.1	-
10481	376844.28	1337045.24	Аналитический метод	0.1	-
10482	376857.03	1337042.68	Аналитический метод	0.1	-
10483	376876.17	1337038.84	Аналитический метод	0.1	-
10484	376872.57	1337020.90	Аналитический метод	0.1	-
10485	376865.45	1336979.64	Аналитический метод	0.1	-
10486	376883.14	1336982.14	Аналитический метод	0.1	-
10487	376903.96	1336985.49	Аналитический метод	0.1	-
10488	376916.87	1336968.33	Аналитический метод	0.1	-
10489	376910.37	1336968.41	Аналитический метод	0.1	-
10490	376906.71	1336973.30	Аналитический метод	0.1	-
10491	376899.02	1336976.27	Аналитический метод	0.1	-
10492	376860.06	1336970.77	Аналитический метод	0.1	-
10493	376855.94	1336961.66	Аналитический метод	0.1	-
10494	376847.29	1336942.52	Аналитический метод	0.1	-
10495	376846.05	1336939.78	Аналитический метод	0.1	-

3. Сведения о характерных точках части (частей) границы объекта					
Обозначение характерных точек части границы	Координаты, м		Метод определения координат характерной точки	Средняя квадратическая погрешность положения характерной точки (Mt), м	Описание обозначения точки на местности (при наличии)
	X	Y			
1	2	3	4	5	6
10496	376837.36	1336920.41	Аналитический метод	0.1	-
10497	376821.79	1336889.97	Аналитический метод	0.1	-
10498	376804.42	1336858.76	Аналитический метод	0.1	-
10499	376797.29	1336846.35	Аналитический метод	0.1	-
10500	376780.48	1336817.24	Аналитический метод	0.1	-
10501	376717.11	1336710.05	Аналитический метод	0.1	-
10502	376709.13	1336696.46	Аналитический метод	0.1	-
10503	376659.41	1336613.91	Аналитический метод	0.1	-
10504	376644.43	1336586.21	Аналитический метод	0.1	-
10505	376637.06	1336567.56	Аналитический метод	0.1	-
10506	376626.38	1336532.73	Аналитический метод	0.1	-
10507	376619.58	1336514.60	Аналитический метод	0.1	-
10508	376604.47	1336472.75	Аналитический метод	0.1	-
10509	376603.03	1336425.79	Аналитический метод	0.1	-
10510	376607.36	1336384.96	Аналитический метод	0.1	-
10511	376614.36	1336360.19	Аналитический метод	0.1	-
10512	376622.27	1336340.24	Аналитический метод	0.1	-
10513	376626.13	1336333.53	Аналитический метод	0.1	-
10514	376655.32	1336288.61	Аналитический метод	0.1	-
10515	376668.61	1336268.28	Аналитический метод	0.1	-
10516	376705.17	1336286.76	Аналитический метод	0.1	-
10517	376720.28	1336266.97	Аналитический метод	0.1	-
10518	376740.03	1336243.06	Аналитический метод	0.1	-
10519	376741.26	1336241.13	Аналитический метод	0.1	-
10520	376796.18	1336228.19	Аналитический метод	0.1	-
10521	376896.57	1336204.54	Аналитический метод	0.1	-

3. Сведения о характерных точках части (частей) границы объекта					
Обозначение характерных точек части границы	Координаты, м		Метод определения координат характерной точки	Средняя квадратическая погрешность положения характерной точки (Mt), м	Описание обозначения точки на местности (при наличии)
	X	Y			
1	2	3	4	5	6
10522	376951.14	1336191.68	Аналитический метод	0.1	-
10523	377031.49	1336172.76	Аналитический метод	0.1	-
10524	377099.60	1336156.71	Аналитический метод	0.1	-
10525	377121.25	1336151.61	Аналитический метод	0.1	-
10526	377149.61	1336139.61	Аналитический метод	0.1	-
10527	377176.98	1336123.52	Аналитический метод	0.1	-
10528	377223.76	1336077.56	Аналитический метод	0.1	-
10529	377272.16	1336037.04	Аналитический метод	0.1	-
10530	377410.64	1336084.80	Аналитический метод	0.1	-
10531	377417.31	1336066.35	Аналитический метод	0.1	-
10532	377420.88	1336057.88	Аналитический метод	0.1	-
10533	377422.15	1336054.35	Аналитический метод	0.1	-
10534	377431.55	1336028.83	Аналитический метод	0.1	-
10535	377433.32	1336024.82	Аналитический метод	0.1	-
10536	377435.41	1336019.70	Аналитический метод	0.1	-
10537	377455.43	1335973.06	Аналитический метод	0.1	-
10538	377484.38	1335925.79	Аналитический метод	0.1	-
10539	377510.13	1335944.81	Аналитический метод	0.1	-
10540	377514.48	1335941.18	Аналитический метод	0.1	-
10541	377516.99	1335939.08	Аналитический метод	0.1	-
10542	377528.87	1335929.19	Аналитический метод	0.1	-
10543	377507.65	1335932.19	Аналитический метод	0.1	-
10544	377487.82	1335908.03	Аналитический метод	0.1	-
10545	377507.09	1335891.86	Аналитический метод	0.1	-
10546	377526.35	1335875.70	Аналитический метод	0.1	-
10547	377549.30	1335903.16	Аналитический метод	0.1	-

3. Сведения о характерных точках части (частей) границы объекта					
Обозначение характерных точек части границы	Координаты, м		Метод определения координат характерной точки	Средняя квадратическая погрешность положения характерной точки (Mt), м	Описание обозначения точки на местности (при наличии)
	X	Y			
1	2	3	4	5	6
10548	377552.84	1335907.39	Аналитический метод	0.1	-
10549	377541.11	1335927.45	Аналитический метод	0.1	-
10550	377541.54	1335927.86	Аналитический метод	0.1	-
10551	377554.67	1335912.37	Аналитический метод	0.1	-
10552	377614.98	1335805.90	Аналитический метод	0.1	-
10553	377627.21	1335791.47	Аналитический метод	0.1	-
10554	377639.61	1335776.42	Аналитический метод	0.1	-
10555	377644.77	1335770.04	Аналитический метод	0.1	-
10556	377673.61	1335738.36	Аналитический метод	0.1	-
10557	377698.44	1335761.48	Аналитический метод	0.1	-
10558	377670.05	1335819.76	Аналитический метод	0.1	-
10559	377660.24	1335833.84	Аналитический метод	0.1	-
10560	377597.72	1335932.60	Аналитический метод	0.1	-
10561	377594.96	1335936.97	Аналитический метод	0.1	-
10562	377575.05	1335989.79	Аналитический метод	0.1	-
10563	377558.55	1336019.69	Аналитический метод	0.1	-
10564	377541.01	1336046.31	Аналитический метод	0.1	-
10565	377505.44	1336110.60	Аналитический метод	0.1	-
10566	377503.25	1336115.30	Аналитический метод	0.1	-
10567	377492.62	1336135.09	Аналитический метод	0.1	-
10568	377480.11	1336158.29	Аналитический метод	0.1	-
10569	377463.28	1336187.72	Аналитический метод	0.1	-
10570	377448.43	1336213.74	Аналитический метод	0.1	-
10571	377437.58	1336232.76	Аналитический метод	0.1	-
10572	377431.23	1336234.47	Аналитический метод	0.1	-
10573	377390.44	1336210.83	Аналитический метод	0.1	-

3. Сведения о характерных точках части (частей) границы объекта					
Обозначение характерных точек части границы	Координаты, м		Метод определения координат характерной точки	Средняя квадратическая погрешность положения характерной точки (Mt), м	Описание обозначения точки на местности (при наличии)
	X	Y			
1	2	3	4	5	6
10574	377388.46	1336204.31	Аналитический метод	0.1	-
10575	377411.33	1336157.66	Аналитический метод	0.1	-
10576	377415.77	1336160.21	Аналитический метод	0.1	-
10577	377427.96	1336135.76	Аналитический метод	0.1	-
10578	377432.36	1336137.69	Аналитический метод	0.1	-
10579	377444.27	1336106.80	Аналитический метод	0.1	-
10580	377455.51	1336078.44	Аналитический метод	0.1	-
10581	377455.13	1336076.74	Аналитический метод	0.1	-
10582	377465.69	1336058.29	Аналитический метод	0.1	-
10583	377467.51	1336059.25	Аналитический метод	0.1	-
10584	377477.75	1336040.32	Аналитический метод	0.1	-
10585	377476.27	1336039.64	Аналитический метод	0.1	-
10586	377476.71	1336038.30	Аналитический метод	0.1	-
10587	377470.63	1336035.55	Аналитический метод	0.1	-
10588	377466.75	1336033.79	Аналитический метод	0.1	-
10589	377459.72	1336050.58	Аналитический метод	0.1	-
10590	377452.44	1336067.95	Аналитический метод	0.1	-
10591	377443.75	1336089.24	Аналитический метод	0.1	-
10592	377441.23	1336095.41	Аналитический метод	0.1	-
10593	377433.55	1336092.75	Аналитический метод	0.1	-
10594	377423.95	1336109.22	Аналитический метод	0.1	-
10595	377407.68	1336142.39	Аналитический метод	0.1	-
10596	377398.99	1336160.10	Аналитический метод	0.1	-
10597	377386.11	1336186.37	Аналитический метод	0.1	-
10598	377369.37	1336220.52	Аналитический метод	0.1	-
10599	377376.01	1336221.43	Аналитический метод	0.1	-

3. Сведения о характерных точках части (частей) границы объекта					
Обозначение характерных точек части границы	Координаты, м		Метод определения координат характерной точки	Средняя квадратическая погрешность положения характерной точки (Mt), м	Описание обозначения точки на местности (при наличии)
	X	Y			
1	2	3	4	5	6
10600	377383.55	1336204.79	Аналитический метод	0.1	-
10601	377388.65	1336208.27	Аналитический метод	0.1	-
10602	377386.59	1336213.19	Аналитический метод	0.1	-
10603	377398.19	1336220.18	Аналитический метод	0.1	-
10604	377402.28	1336224.37	Аналитический метод	0.1	-
10605	377407.98	1336229.02	Аналитический метод	0.1	-
10606	377417.39	1336236.69	Аналитический метод	0.1	-
10607	377423.47	1336241.64	Аналитический метод	0.1	-
10608	377432.30	1336240.71	Аналитический метод	0.1	-
10609	377432.11	1336248.97	Аналитический метод	0.1	-
10610	377418.17	1336276.43	Аналитический метод	0.1	-
10611	377381.81	1336346.29	Аналитический метод	0.1	-
10612	377378.41	1336352.82	Аналитический метод	0.1	-
10613	377382.33	1336361.17	Аналитический метод	0.1	-
10614	377385.84	1336354.90	Аналитический метод	0.1	-
10615	377455.74	1336229.82	Аналитический метод	0.1	-
10616	377468.33	1336207.31	Аналитический метод	0.1	-
10617	377506.07	1336140.13	Аналитический метод	0.1	-
10618	377525.38	1336105.47	Аналитический метод	0.1	-
10619	377540.24	1336075.80	Аналитический метод	0.1	-
10620	377552.20	1336054.81	Аналитический метод	0.1	-
10621	377583.07	1335996.40	Аналитический метод	0.1	-
10622	377591.19	1335978.16	Аналитический метод	0.1	-
10623	377599.17	1335960.53	Аналитический метод	0.1	-
10624	377614.25	1335928.76	Аналитический метод	0.1	-
10625	377622.20	1335910.96	Аналитический метод	0.1	-

3. Сведения о характерных точках части (частей) границы объекта					
Обозначение характерных точек части границы	Координаты, м		Метод определения координат характерной точки	Средняя квадратическая погрешность положения характерной точки (Mt), м	Описание обозначения точки на местности (при наличии)
	X	Y			
1	2	3	4	5	6
10626	377628.63	1335898.83	Аналитический метод	0.1	-
10627	377639.40	1335880.72	Аналитический метод	0.1	-
10628	377646.87	1335868.06	Аналитический метод	0.1	-
10629	377655.49	1335855.15	Аналитический метод	0.1	-
10630	377658.55	1335851.76	Аналитический метод	0.1	-
10631	377667.59	1335838.33	Аналитический метод	0.1	-
10632	377676.74	1335825.03	Аналитический метод	0.1	-
10633	377685.39	1335811.00	Аналитический метод	0.1	-
10634	377695.75	1335794.07	Аналитический метод	0.1	-
10635	377705.56	1335779.37	Аналитический метод	0.1	-
10636	377715.42	1335764.53	Аналитический метод	0.1	-
10637	377724.78	1335750.45	Аналитический метод	0.1	-
10638	377718.47	1335746.28	Аналитический метод	0.1	-
10639	377745.30	1335708.63	Аналитический метод	0.1	-
10640	377740.69	1335703.32	Аналитический метод	0.1	-
10641	377751.85	1335693.25	Аналитический метод	0.1	-
10642	377771.77	1335675.20	Аналитический метод	0.1	-
10643	377783.93	1335664.06	Аналитический метод	0.1	-
10644	377784.77	1335663.29	Аналитический метод	0.1	-
10645	377786.97	1335661.88	Аналитический метод	0.1	-
10646	377789.07	1335660.98	Аналитический метод	0.1	-
10647	377796.64	1335659.80	Аналитический метод	0.1	-
10648	377801.64	1335659.79	Аналитический метод	0.1	-
10649	377808.70	1335662.19	Аналитический метод	0.1	-
10650	377810.78	1335663.49	Аналитический метод	0.1	-
10651	377812.44	1335665.60	Аналитический метод	0.1	-

3. Сведения о характерных точках части (частей) границы объекта					
Обозначение характерных точек части границы	Координаты, м		Метод определения координат характерной точки	Средняя квадратическая погрешность положения характерной точки (Mt), м	Описание обозначения точки на местности (при наличии)
	X	Y			
1	2	3	4	5	6
10652	377826.37	1335688.22	Аналитический метод	0.1	-
10653	377860.58	1335742.31	Аналитический метод	0.1	-
10654	377872.24	1335760.72	Аналитический метод	0.1	-
10655	377873.63	1335762.91	Аналитический метод	0.1	-
10656	377874.59	1335765.65	Аналитический метод	0.1	-
10657	377874.71	1335768.56	Аналитический метод	0.1	-
10658	377872.03	1335773.49	Аналитический метод	0.1	-
10659	377865.43	1335779.00	Аналитический метод	0.1	-
10660	377862.34	1335781.58	Аналитический метод	0.1	-
10661	377839.76	1335800.43	Аналитический метод	0.1	-
10662	377835.93	1335803.68	Аналитический метод	0.1	-
10663	377822.25	1335819.84	Аналитический метод	0.1	-
10664	377821.38	1335821.04	Аналитический метод	0.1	-
10665	377817.76	1335818.35	Аналитический метод	0.1	-
10666	377815.34	1335821.55	Аналитический метод	0.1	-
10667	377819.03	1335824.29	Аналитический метод	0.1	-
10668	377792.59	1335860.81	Аналитический метод	0.1	-
10669	377783.58	1335876.01	Аналитический метод	0.1	-
10670	377772.13	1335891.60	Аналитический метод	0.1	-
10671	377762.70	1335904.04	Аналитический метод	0.1	-
10672	377754.52	1335915.15	Аналитический метод	0.1	-
10673	377721.49	1335953.67	Аналитический метод	0.1	-
10674	377704.27	1335981.63	Аналитический метод	0.1	-
10675	377695.96	1335997.12	Аналитический метод	0.1	-
10676	377650.63	1336063.12	Аналитический метод	0.1	-
10677	377658.40	1336067.25	Аналитический метод	0.1	-

3. Сведения о характерных точках части (частей) границы объекта					
Обозначение характерных точек части границы	Координаты, м		Метод определения координат характерной точки	Средняя квадратическая погрешность положения характерной точки (Mt), м	Описание обозначения точки на местности (при наличии)
	X	Y			
1	2	3	4	5	6
10678	377695.68	1336010.95	Аналитический метод	0.1	-
10679	377705.26	1335994.81	Аналитический метод	0.1	-
10680	377714.84	1335978.67	Аналитический метод	0.1	-
10681	377717.09	1335980.64	Аналитический метод	0.1	-
10682	377741.13	1335948.12	Аналитический метод	0.1	-
10683	377738.86	1335946.15	Аналитический метод	0.1	-
10684	377765.18	1335915.28	Аналитический метод	0.1	-
10685	377791.68	1335881.23	Аналитический метод	0.1	-
10686	377790.43	1335880.03	Аналитический метод	0.1	-
10687	377815.04	1335847.69	Аналитический метод	0.1	-
10688	377838.68	1335815.62	Аналитический метод	0.1	-
10689	377850.28	1335805.42	Аналитический метод	0.1	-
10690	377872.00	1335786.33	Аналитический метод	0.1	-
10691	377874.24	1335784.19	Аналитический метод	0.1	-
10692	377883.52	1335777.25	Аналитический метод	0.1	-
10693	377902.50	1335806.76	Аналитический метод	0.1	-
10694	377901.21	1335809.42	Аналитический метод	0.1	-
10695	377908.44	1335819.14	Аналитический метод	0.1	-
10696	377931.95	1335850.74	Аналитический метод	0.1	-
10697	377955.48	1335882.36	Аналитический метод	0.1	-
10698	377961.03	1335889.82	Аналитический метод	0.1	-
10699	377984.54	1335921.42	Аналитический метод	0.1	-
10700	378008.05	1335953.01	Аналитический метод	0.1	-
10701	378014.72	1335959.10	Аналитический метод	0.1	-
10702	378042.86	1335984.79	Аналитический метод	0.1	-
10703	378059.43	1335999.67	Аналитический метод	0.1	-

3. Сведения о характерных точках части (частей) границы объекта					
Обозначение характерных точек части границы	Координаты, м		Метод определения координат характерной точки	Средняя квадратическая погрешность положения характерной точки (Mt), м	Описание обозначения точки на местности (при наличии)
	X	Y			
1	2	3	4	5	6
10704	378072.46	1336008.63	Аналитический метод	0.1	-
10705	378079.89	1336013.74	Аналитический метод	0.1	-
10706	378130.66	1336048.65	Аналитический метод	0.1	-
10707	378151.86	1336060.89	Аналитический метод	0.1	-
10708	378208.80	1336087.44	Аналитический метод	0.1	-
10709	378229.35	1336096.34	Аналитический метод	0.1	-
10710	378314.40	1336124.58	Аналитический метод	0.1	-
10711	378381.42	1336144.85	Аналитический метод	0.1	-
10712	378379.17	1336154.87	Аналитический метод	0.1	-
10713	378457.62	1336172.46	Аналитический метод	0.1	-
10714	378491.88	1336218.05	Аналитический метод	0.1	-
10715	378506.70	1336237.43	Аналитический метод	0.1	-
10716	378527.70	1336264.85	Аналитический метод	0.1	-
10717	378533.93	1336237.05	Аналитический метод	0.1	-
10718	378639.07	1336239.90	Аналитический метод	0.1	-
10719	378648.19	1336233.34	Аналитический метод	0.1	-
10720	378610.20	1336230.06	Аналитический метод	0.1	-
10721	378607.13	1336225.92	Аналитический метод	0.1	-
10722	378606.60	1336226.30	Аналитический метод	0.1	-
10723	378579.80	1336188.94	Аналитический метод	0.1	-
10724	378518.18	1336103.00	Аналитический метод	0.1	-
10725	378512.81	1336095.51	Аналитический метод	0.1	-
10726	378507.46	1336088.05	Аналитический метод	0.1	-
10727	378441.32	1335996.66	Аналитический метод	0.1	-
10728	378426.82	1335797.82	Аналитический метод	0.1	-
10729	378424.10	1335760.58	Аналитический метод	0.1	-

3. Сведения о характерных точках части (частей) границы объекта					
Обозначение характерных точек части границы	Координаты, м		Метод определения координат характерной точки	Средняя квадратическая погрешность положения характерной точки (Mt), м	Описание обозначения точки на местности (при наличии)
	X	Y			
1	2	3	4	5	6
10730	378414.11	1335741.03	Аналитический метод	0.1	-
10731	378402.42	1335725.53	Аналитический метод	0.1	-
10732	378406.18	1335707.24	Аналитический метод	0.1	-
10733	378421.55	1335699.66	Аналитический метод	0.1	-
10734	378409.90	1335693.74	Аналитический метод	0.1	-
10735	378427.98	1335658.13	Аналитический метод	0.1	-
10736	378458.29	1335673.51	Аналитический метод	0.1	-
10737	378467.25	1335664.87	Аналитический метод	0.1	-
10738	378488.03	1335644.83	Аналитический метод	0.1	-
10739	378501.98	1335631.38	Аналитический метод	0.1	-
10740	378501.49	1335618.41	Аналитический метод	0.1	-
10741	378481.41	1335582.89	Аналитический метод	0.1	-
10742	378480.11	1335579.15	Аналитический метод	0.1	-
10743	378468.25	1335545.03	Аналитический метод	0.1	-
10744	378463.46	1335508.93	Аналитический метод	0.1	-
10745	378471.80	1335505.66	Аналитический метод	0.1	-
10746	378493.92	1335506.64	Аналитический метод	0.1	-
10747	378505.02	1335504.30	Аналитический метод	0.1	-
10748	378528.78	1335481.00	Аналитический метод	0.1	-
10749	378535.44	1335479.30	Аналитический метод	0.1	-
10750	378543.12	1335485.60	Аналитический метод	0.1	-
10751	378552.77	1335504.86	Аналитический метод	0.1	-
10752	378558.21	1335509.46	Аналитический метод	0.1	-
10753	378565.26	1335515.41	Аналитический метод	0.1	-
10754	378571.82	1335520.96	Аналитический метод	0.1	-
10755	378583.05	1335529.46	Аналитический метод	0.1	-

3. Сведения о характерных точках части (частей) границы объекта					
Обозначение характерных точек части границы	Координаты, м		Метод определения координат характерной точки	Средняя квадратическая погрешность положения характерной точки (Mt), м	Описание обозначения точки на местности (при наличии)
	X	Y			
1	2	3	4	5	6
10756	378613.14	1335502.66	Аналитический метод	0.1	-
10757	378605.94	1335476.92	Аналитический метод	0.1	-
10758	378611.48	1335469.76	Аналитический метод	0.1	-
10759	378619.98	1335475.13	Аналитический метод	0.1	-
10760	378647.91	1335439.03	Аналитический метод	0.1	-
10761	378648.68	1335436.24	Аналитический метод	0.1	-
10762	378652.72	1335421.63	Аналитический метод	0.1	-
10763	378664.68	1335404.07	Аналитический метод	0.1	-
10764	378680.22	1335381.22	Аналитический метод	0.1	-
10765	378686.82	1335357.43	Аналитический метод	0.1	-
10766	378692.89	1335348.51	Аналитический метод	0.1	-
10767	378699.07	1335344.77	Аналитический метод	0.1	-
10056	378717.38	1335338.53	Аналитический метод	0.1	-
Часть 314					
10768	377090.41	1334974.41	Аналитический метод	0.1	-
10769	377084.97	1335058.81	Аналитический метод	0.1	-
10770	377083.12	1335087.43	Аналитический метод	0.1	-
10771	377081.56	1335111.74	Аналитический метод	0.1	-
10772	377079.76	1335120.42	Аналитический метод	0.1	-
10773	377078.02	1335128.81	Аналитический метод	0.1	-
10774	377076.90	1335134.22	Аналитический метод	0.1	-
10775	377073.62	1335150.03	Аналитический метод	0.1	-
10776	377071.50	1335178.25	Аналитический метод	0.1	-
10777	377071.09	1335183.73	Аналитический метод	0.1	-
10778	377065.77	1335255.02	Аналитический метод	0.1	-
10779	377064.57	1335271.09	Аналитический метод	0.1	-

3. Сведения о характерных точках части (частей) границы объекта					
Обозначение характерных точек части границы	Координаты, м		Метод определения координат характерной точки	Средняя квадратическая погрешность положения характерной точки (Mt), м	Описание обозначения точки на местности (при наличии)
	X	Y			
1	2	3	4	5	6
10780	377061.01	1335279.84	Аналитический метод	0.1	-
10781	377058.90	1335285.03	Аналитический метод	0.1	-
10782	377029.91	1335356.34	Аналитический метод	0.1	-
10783	377028.72	1335359.27	Аналитический метод	0.1	-
10784	377017.13	1335387.78	Аналитический метод	0.1	-
10785	377017.02	1335388.05	Аналитический метод	0.1	-
10786	376993.10	1335446.91	Аналитический метод	0.1	-
10787	376986.97	1335461.99	Аналитический метод	0.1	-
10788	376980.82	1335477.12	Аналитический метод	0.1	-
10789	376907.99	1335443.76	Аналитический метод	0.1	-
10790	376905.69	1335456.08	Аналитический метод	0.1	-
10791	376900.59	1335455.12	Аналитический метод	0.1	-
10792	376893.27	1335454.20	Аналитический метод	0.1	-
10793	376886.16	1335453.61	Аналитический метод	0.1	-
10794	376878.98	1335453.31	Аналитический метод	0.1	-
10795	376871.79	1335453.33	Аналитический метод	0.1	-
10796	376864.70	1335453.70	Аналитический метод	0.1	-
10797	376857.58	1335454.44	Аналитический метод	0.1	-
10798	376848.10	1335455.54	Аналитический метод	0.1	-
10799	376841.32	1335456.48	Аналитический метод	0.1	-
10800	376834.75	1335457.71	Аналитический метод	0.1	-
10801	376828.12	1335459.22	Аналитический метод	0.1	-
10802	376821.50	1335460.96	Аналитический метод	0.1	-
10803	376815.08	1335463.07	Аналитический метод	0.1	-
10804	376808.75	1335465.39	Аналитический метод	0.1	-
10805	376802.54	1335467.96	Аналитический метод	0.1	-

3. Сведения о характерных точках части (частей) границы объекта					
Обозначение характерных точек части границы	Координаты, м		Метод определения координат характерной точки	Средняя квадратическая погрешность положения характерной точки (Mt), м	Описание обозначения точки на местности (при наличии)
	X	Y			
1	2	3	4	5	6
10806	376796.33	1335470.86	Аналитический метод	0.1	-
10807	376790.36	1335474.03	Аналитический метод	0.1	-
10808	376784.46	1335477.48	Аналитический метод	0.1	-
10809	376778.71	1335481.01	Аналитический метод	0.1	-
10810	376773.16	1335484.93	Аналитический метод	0.1	-
10811	376770.29	1335487.05	Аналитический метод	0.1	-
10812	376780.11	1335469.88	Аналитический метод	0.1	-
10813	376790.24	1335445.19	Аналитический метод	0.1	-
10814	376809.27	1335391.24	Аналитический метод	0.1	-
10815	376815.38	1335332.13	Аналитический метод	0.1	-
10816	376812.53	1335328.69	Аналитический метод	0.1	-
10817	376801.18	1335315.01	Аналитический метод	0.1	-
10818	376768.93	1335290.26	Аналитический метод	0.1	-
10819	376762.49	1335285.32	Аналитический метод	0.1	-
10820	376751.91	1335277.21	Аналитический метод	0.1	-
10821	376672.44	1335216.23	Аналитический метод	0.1	-
10822	376669.52	1335220.09	Аналитический метод	0.1	-
10823	376749.88	1335279.56	Аналитический метод	0.1	-
10824	376737.99	1335295.63	Аналитический метод	0.1	-
10825	376687.25	1335258.09	Аналитический метод	0.1	-
10826	376682.80	1335263.93	Аналитический метод	0.1	-
10827	376689.81	1335268.93	Аналитический метод	0.1	-
10828	376710.48	1335284.31	Аналитический метод	0.1	-
10829	376734.11	1335301.89	Аналитический метод	0.1	-
10830	376736.53	1335303.69	Аналитический метод	0.1	-
10831	376718.44	1335331.94	Аналитический метод	0.1	-

3. Сведения о характерных точках части (частей) границы объекта					
Обозначение характерных точек части границы	Координаты, м		Метод определения координат характерной точки	Средняя квадратическая погрешность положения характерной точки (Mt), м	Описание обозначения точки на местности (при наличии)
	X	Y			
1	2	3	4	5	6
10832	376717.05	1335330.76	Аналитический метод	0.1	-
10833	376699.20	1335358.34	Аналитический метод	0.1	-
10834	376682.59	1335383.60	Аналитический метод	0.1	-
10835	376688.52	1335388.38	Аналитический метод	0.1	-
10836	376673.56	1335404.01	Аналитический метод	0.1	-
10837	376670.62	1335407.08	Аналитический метод	0.1	-
10838	376648.87	1335429.79	Аналитический метод	0.1	-
10839	376632.75	1335419.50	Аналитический метод	0.1	-
10840	376618.84	1335410.62	Аналитический метод	0.1	-
10841	376610.21	1335421.32	Аналитический метод	0.1	-
10842	376592.66	1335443.07	Аналитический метод	0.1	-
10843	376584.40	1335453.30	Аналитический метод	0.1	-
10844	376568.68	1335472.78	Аналитический метод	0.1	-
10845	376559.39	1335467.34	Аналитический метод	0.1	-
10846	376544.67	1335458.71	Аналитический метод	0.1	-
10847	376533.61	1335452.27	Аналитический метод	0.1	-
10848	376534.86	1335445.47	Аналитический метод	0.1	-
10849	376536.92	1335427.78	Аналитический метод	0.1	-
10850	376538.38	1335424.57	Аналитический метод	0.1	-
10851	376539.88	1335421.85	Аналитический метод	0.1	-
10852	376542.34	1335418.71	Аналитический метод	0.1	-
10853	376545.37	1335415.62	Аналитический метод	0.1	-
10854	376552.38	1335409.87	Аналитический метод	0.1	-
10855	376557.32	1335405.58	Аналитический метод	0.1	-
10856	376562.87	1335400.75	Аналитический метод	0.1	-
10857	376592.45	1335375.33	Аналитический метод	0.1	-

3. Сведения о характерных точках части (частей) границы объекта					
Обозначение характерных точек части границы	Координаты, м		Метод определения координат характерной точки	Средняя квадратическая погрешность положения характерной точки (Mt), м	Описание обозначения точки на местности (при наличии)
	X	Y			
1	2	3	4	5	6
10858	376591.87	1335374.71	Аналитический метод	0.1	-
10859	376602.24	1335363.56	Аналитический метод	0.1	-
10860	376611.67	1335353.38	Аналитический метод	0.1	-
10861	376618.97	1335345.75	Аналитический метод	0.1	-
10862	376639.51	1335329.75	Аналитический метод	0.1	-
10863	376650.00	1335319.24	Аналитический метод	0.1	-
10864	376661.90	1335328.70	Аналитический метод	0.1	-
10865	376681.15	1335303.08	Аналитический метод	0.1	-
10866	376678.04	1335300.87	Аналитический метод	0.1	-
10867	376661.54	1335323.20	Аналитический метод	0.1	-
10868	376645.72	1335310.57	Аналитический метод	0.1	-
10869	376637.46	1335303.81	Аналитический метод	0.1	-
10870	376636.60	1335305.10	Аналитический метод	0.1	-
10871	376627.53	1335291.48	Аналитический метод	0.1	-
10872	376623.16	1335287.86	Аналитический метод	0.1	-
10873	376619.21	1335292.29	Аналитический метод	0.1	-
10874	376636.62	1335319.82	Аналитический метод	0.1	-
10875	376634.65	1335324.49	Аналитический метод	0.1	-
10876	376615.68	1335341.10	Аналитический метод	0.1	-
10877	376597.44	1335359.64	Аналитический метод	0.1	-
10878	376594.36	1335362.56	Аналитический метод	0.1	-
10879	376573.57	1335382.07	Аналитический метод	0.1	-
10880	376552.30	1335399.76	Аналитический метод	0.1	-
10881	376535.46	1335415.22	Аналитический метод	0.1	-
10882	376536.03	1335415.91	Аналитический метод	0.1	-
10883	376524.32	1335428.85	Аналитический метод	0.1	-

3. Сведения о характерных точках части (частей) границы объекта					
Обозначение характерных точек части границы	Координаты, м		Метод определения координат характерной точки	Средняя квадратическая погрешность положения характерной точки (Mt), м	Описание обозначения точки на местности (при наличии)
	X	Y			
1	2	3	4	5	6
10884	376514.11	1335440.91	Аналитический метод	0.1	-
10885	376479.38	1335412.86	Аналитический метод	0.1	-
10886	376468.08	1335405.02	Аналитический метод	0.1	-
10887	376464.26	1335400.49	Аналитический метод	0.1	-
10888	376548.53	1335303.91	Аналитический метод	0.1	-
10889	376641.88	1335196.92	Аналитический метод	0.1	-
10890	376650.75	1335204.67	Аналитический метод	0.1	-
10891	376662.59	1335191.13	Аналитический метод	0.1	-
10892	376683.38	1335167.35	Аналитический метод	0.1	-
10893	376709.76	1335137.16	Аналитический метод	0.1	-
10894	376736.01	1335107.11	Аналитический метод	0.1	-
10895	376765.10	1335073.84	Аналитический метод	0.1	-
10896	376768.98	1335069.40	Аналитический метод	0.1	-
10897	376786.36	1335049.51	Аналитический метод	0.1	-
10898	376835.14	1334993.69	Аналитический метод	0.1	-
10899	376849.57	1334982.36	Аналитический метод	0.1	-
10900	376863.22	1334971.84	Аналитический метод	0.1	-
10901	376897.74	1334946.06	Аналитический метод	0.1	-
10902	376899.31	1334944.98	Аналитический метод	0.1	-
10903	376900.07	1334944.46	Аналитический метод	0.1	-
10904	376912.23	1334936.06	Аналитический метод	0.1	-
10905	376936.33	1334919.42	Аналитический метод	0.1	-
10906	376979.67	1334904.66	Аналитический метод	0.1	-
10907	377012.08	1334898.95	Аналитический метод	0.1	-
10908	377033.54	1334895.16	Аналитический метод	0.1	-
10909	377042.42	1334895.11	Аналитический метод	0.1	-

3. Сведения о характерных точках части (частей) границы объекта					
Обозначение характерных точек части границы	Координаты, м		Метод определения координат характерной точки	Средняя квадратическая погрешность положения характерной точки (Mt), м	Описание обозначения точки на местности (при наличии)
	X	Y			
1	2	3	4	5	6
10910	377052.46	1334895.05	Аналитический метод	0.1	-
10911	377064.90	1334894.97	Аналитический метод	0.1	-
10912	377077.34	1334894.89	Аналитический метод	0.1	-
10913	377083.93	1334912.77	Аналитический метод	0.1	-
10914	377089.80	1334945.50	Аналитический метод	0.1	-
10915	377090.17	1334963.37	Аналитический метод	0.1	-
10916	377090.34	1334971.25	Аналитический метод	0.1	-
10768	377090.41	1334974.41	Аналитический метод	0.1	-
Часть 315					
10917	385790.77	1336642.85	Аналитический метод	0.1	-
10918	385773.94	1336706.57	Аналитический метод	0.1	-
10919	385698.10	1336677.66	Аналитический метод	0.1	-
10920	385311.97	1336787.45	Аналитический метод	0.1	-
10921	385309.59	1336794.27	Аналитический метод	0.1	-
10922	385213.14	1336753.85	Аналитический метод	0.1	-
10923	385219.05	1336743.35	Аналитический метод	0.1	-
10924	385228.76	1336722.07	Аналитический метод	0.1	-
10925	385227.24	1336721.52	Аналитический метод	0.1	-
10926	385238.68	1336690.23	Аналитический метод	0.1	-
10927	385232.25	1336687.88	Аналитический метод	0.1	-
10928	385227.56	1336700.73	Аналитический метод	0.1	-
10929	385230.19	1336702.42	Аналитический метод	0.1	-
10930	385225.07	1336713.66	Аналитический метод	0.1	-
10931	385219.64	1336725.56	Аналитический метод	0.1	-
10932	385212.94	1336740.25	Аналитический метод	0.1	-
10933	385204.15	1336755.88	Аналитический метод	0.1	-

3. Сведения о характерных точках части (частей) границы объекта					
Обозначение характерных точек части границы	Координаты, м		Метод определения координат характерной точки	Средняя квадратическая погрешность положения характерной точки (Mt), м	Описание обозначения точки на местности (при наличии)
	X	Y			
1	2	3	4	5	6
10934	385199.97	1336763.32	Аналитический метод	0.1	-
10935	385195.30	1336770.46	Аналитический метод	0.1	-
10936	385190.27	1336768.33	Аналитический метод	0.1	-
10937	385185.04	1336780.91	Аналитический метод	0.1	-
10938	385180.58	1336791.10	Аналитический метод	0.1	-
10939	385179.55	1336791.59	Аналитический метод	0.1	-
10940	385169.69	1336791.73	Аналитический метод	0.1	-
10941	385167.04	1336793.36	Аналитический метод	0.1	-
10942	385162.23	1336809.16	Аналитический метод	0.1	-
10943	385156.10	1336825.67	Аналитический метод	0.1	-
10944	385146.74	1336849.56	Аналитический метод	0.1	-
10945	385142.13	1336861.34	Аналитический метод	0.1	-
10946	385105.68	1336845.68	Аналитический метод	0.1	-
10947	385076.84	1336831.23	Аналитический метод	0.1	-
10948	385058.57	1336820.64	Аналитический метод	0.1	-
10949	385027.33	1336803.01	Аналитический метод	0.1	-
10950	385031.56	1336793.67	Аналитический метод	0.1	-
10951	385042.60	1336801.85	Аналитический метод	0.1	-
10952	385059.20	1336813.99	Аналитический метод	0.1	-
10953	385064.39	1336817.83	Аналитический метод	0.1	-
10954	385101.08	1336836.63	Аналитический метод	0.1	-
10955	385124.61	1336748.82	Аналитический метод	0.1	-
10956	385154.03	1336730.19	Аналитический метод	0.1	-
10957	385171.87	1336676.10	Аналитический метод	0.1	-
10958	385205.93	1336627.67	Аналитический метод	0.1	-
10959	385112.82	1336591.21	Аналитический метод	0.1	-

3. Сведения о характерных точках части (частей) границы объекта					
Обозначение характерных точек части границы	Координаты, м		Метод определения координат характерной точки	Средняя квадратическая погрешность положения характерной точки (Mt), м	Описание обозначения точки на местности (при наличии)
	X	Y			
1	2	3	4	5	6
10960	385114.11	1336588.97	Аналитический метод	0.1	-
10961	385117.92	1336582.38	Аналитический метод	0.1	-
10962	385121.26	1336576.59	Аналитический метод	0.1	-
10963	385129.05	1336563.10	Аналитический метод	0.1	-
10964	385132.63	1336564.74	Аналитический метод	0.1	-
10965	385136.79	1336555.64	Аналитический метод	0.1	-
10966	385139.91	1336548.82	Аналитический метод	0.1	-
10967	385141.47	1336545.80	Аналитический метод	0.1	-
10968	385150.16	1336541.92	Аналитический метод	0.1	-
10969	385152.82	1336536.78	Аналитический метод	0.1	-
10970	385159.68	1336534.62	Аналитический метод	0.1	-
10971	385187.79	1336537.58	Аналитический метод	0.1	-
10972	385246.24	1336545.23	Аналитический метод	0.1	-
10973	385265.72	1336547.94	Аналитический метод	0.1	-
10974	385280.83	1336550.04	Аналитический метод	0.1	-
10975	385298.62	1336552.52	Аналитический метод	0.1	-
10976	385356.54	1336560.57	Аналитический метод	0.1	-
10977	385500.73	1336580.29	Аналитический метод	0.1	-
10978	385645.47	1336600.47	Аналитический метод	0.1	-
10979	385685.67	1336606.07	Аналитический метод	0.1	-
10980	385782.37	1336631.86	Аналитический метод	0.1	-
10917	385790.77	1336642.85	Аналитический метод	0.1	-
Часть 316					
10981	385347.39	1336234.81	Аналитический метод	0.1	-
10982	385316.50	1336273.65	Аналитический метод	0.1	-
10983	385312.78	1336278.32	Аналитический метод	0.1	-

3. Сведения о характерных точках части (частей) границы объекта					
Обозначение характерных точек части границы	Координаты, м		Метод определения координат характерной точки	Средняя квадратическая погрешность положения характерной точки (Mt), м	Описание обозначения точки на местности (при наличии)
	X	Y			
1	2	3	4	5	6
10984	385298.72	1336296.00	Аналитический метод	0.1	-
10985	385228.18	1336413.68	Аналитический метод	0.1	-
10986	385208.41	1336425.45	Аналитический метод	0.1	-
10987	385174.63	1336423.43	Аналитический метод	0.1	-
10988	385174.76	1336423.17	Аналитический метод	0.1	-
10989	385174.81	1336423.06	Аналитический метод	0.1	-
10990	385179.25	1336413.73	Аналитический метод	0.1	-
10991	385195.09	1336380.50	Аналитический метод	0.1	-
10992	385156.48	1336375.42	Аналитический метод	0.1	-
10993	385128.72	1336371.78	Аналитический метод	0.1	-
10994	385116.94	1336370.23	Аналитический метод	0.1	-
10995	385109.75	1336369.29	Аналитический метод	0.1	-
10996	385100.95	1336368.13	Аналитический метод	0.1	-
10997	385073.19	1336364.49	Аналитический метод	0.1	-
10998	385045.43	1336360.84	Аналитический метод	0.1	-
10999	385043.31	1336376.98	Аналитический метод	0.1	-
11000	385042.45	1336383.48	Аналитический метод	0.1	-
11001	385041.64	1336389.67	Аналитический метод	0.1	-
11002	385040.87	1336395.54	Аналитический метод	0.1	-
11003	385036.31	1336430.24	Аналитический метод	0.1	-
11004	385064.08	1336433.89	Аналитический метод	0.1	-
11005	385072.25	1336434.96	Аналитический метод	0.1	-
11006	385082.08	1336436.25	Аналитический метод	0.1	-
11007	385089.78	1336437.27	Аналитический метод	0.1	-
11008	385091.84	1336437.54	Аналитический метод	0.1	-
11009	385093.74	1336437.78	Аналитический метод	0.1	-

3. Сведения о характерных точках части (частей) границы объекта					
Обозначение характерных точек части границы	Координаты, м		Метод определения координат характерной точки	Средняя квадратическая погрешность положения характерной точки (Mt), м	Описание обозначения точки на местности (при наличии)
	X	Y			
1	2	3	4	5	6
11010	385093.74	1336437.79	Аналитический метод	0.1	-
11011	385119.60	1336441.18	Аналитический метод	0.1	-
11012	385147.36	1336444.83	Аналитический метод	0.1	-
11013	385147.82	1336444.89	Аналитический метод	0.1	-
11014	385151.78	1336445.41	Аналитический метод	0.1	-
11015	385164.66	1336447.08	Аналитический метод	0.1	-
11016	385164.79	1336447.10	Аналитический метод	0.1	-
11017	385163.76	1336450.21	Аналитический метод	0.1	-
11018	385163.64	1336450.20	Аналитический метод	0.1	-
11019	385159.89	1336461.60	Аналитический метод	0.1	-
11020	385156.57	1336461.17	Аналитический метод	0.1	-
11021	385129.80	1336457.65	Аналитический метод	0.1	-
11022	385103.03	1336454.13	Аналитический метод	0.1	-
11023	385092.23	1336452.71	Аналитический метод	0.1	-
11024	385089.22	1336452.32	Аналитический метод	0.1	-
11025	385076.26	1336450.62	Аналитический метод	0.1	-
11026	385076.25	1336450.62	Аналитический метод	0.1	-
11027	385049.49	1336447.10	Аналитический метод	0.1	-
11028	385044.27	1336446.41	Аналитический метод	0.1	-
11029	385034.59	1336445.14	Аналитический метод	0.1	-
11030	385014.53	1336442.51	Аналитический метод	0.1	-
11031	385000.00	1336440.60	Аналитический метод	0.1	-
11032	384994.38	1336439.86	Аналитический метод	0.1	-
11033	384991.89	1336439.53	Аналитический метод	0.1	-
11034	384984.79	1336438.60	Аналитический метод	0.1	-
11035	384955.04	1336434.69	Аналитический метод	0.1	-

3. Сведения о характерных точках части (частей) границы объекта					
Обозначение характерных точек части границы	Координаты, м		Метод определения координат характерной точки	Средняя квадратическая погрешность положения характерной точки (Mt), м	Описание обозначения точки на местности (при наличии)
	X	Y			
1	2	3	4	5	6
11036	384952.78	1336434.39	Аналитический метод	0.1	-
11037	384951.50	1336434.23	Аналитический метод	0.1	-
11038	384928.42	1336431.19	Аналитический метод	0.1	-
11039	384926.71	1336430.97	Аналитический метод	0.1	-
11040	384925.30	1336430.78	Аналитический метод	0.1	-
11041	384905.51	1336428.19	Аналитический метод	0.1	-
11042	384903.51	1336427.92	Аналитический метод	0.1	-
11043	384895.57	1336426.88	Аналитический метод	0.1	-
11044	384893.85	1336439.81	Аналитический метод	0.1	-
11045	384893.64	1336441.41	Аналитический метод	0.1	-
11046	384891.59	1336457.07	Аналитический метод	0.1	-
11047	384885.79	1336456.13	Аналитический метод	0.1	-
11048	384883.89	1336455.82	Аналитический метод	0.1	-
11049	384877.46	1336454.78	Аналитический метод	0.1	-
11050	384876.77	1336454.67	Аналитический метод	0.1	-
11051	384880.29	1336427.90	Аналитический метод	0.1	-
11052	384878.23	1336425.22	Аналитический метод	0.1	-
11053	384877.70	1336424.54	Аналитический метод	0.1	-
11054	384854.24	1336421.45	Аналитический метод	0.1	-
11055	384827.79	1336417.98	Аналитический метод	0.1	-
11056	384826.26	1336417.78	Аналитический метод	0.1	-
11057	384822.21	1336417.25	Аналитический метод	0.1	-
11058	384801.35	1336414.50	Аналитический метод	0.1	-
11059	384774.91	1336411.02	Аналитический метод	0.1	-
11060	384748.47	1336407.54	Аналитический метод	0.1	-
11061	384744.13	1336406.97	Аналитический метод	0.1	-

3. Сведения о характерных точках части (частей) границы объекта					
Обозначение характерных точек части границы	Координаты, м		Метод определения координат характерной точки	Средняя квадратическая погрешность положения характерной точки (Mt), м	Описание обозначения точки на местности (при наличии)
	X	Y			
1	2	3	4	5	6
11062	384736.43	1336405.96	Аналитический метод	0.1	-
11063	384722.02	1336404.06	Аналитический метод	0.1	-
11064	384695.58	1336400.58	Аналитический метод	0.1	-
11065	384669.14	1336397.10	Аналитический метод	0.1	-
11066	384647.33	1336394.23	Аналитический метод	0.1	-
11067	384630.84	1336392.10	Аналитический метод	0.1	-
11068	384630.83	1336392.10	Аналитический метод	0.1	-
11069	384615.87	1336420.39	Аналитический метод	0.1	-
11070	384607.68	1336435.87	Аналитический метод	0.1	-
11071	384605.69	1336435.64	Аналитический метод	0.1	-
11072	384597.01	1336434.64	Аналитический метод	0.1	-
11073	384587.93	1336433.64	Аналитический метод	0.1	-
11074	384574.77	1336432.17	Аналитический метод	0.1	-
11075	384574.76	1336432.17	Аналитический метод	0.1	-
11076	384570.02	1336430.07	Аналитический метод	0.1	-
11077	384565.88	1336428.23	Аналитический метод	0.1	-
11078	384565.87	1336428.23	Аналитический метод	0.1	-
11079	384564.31	1336418.75	Аналитический метод	0.1	-
11080	384552.29	1336418.56	Аналитический метод	0.1	-
11081	384549.33	1336418.51	Аналитический метод	0.1	-
11082	384539.08	1336418.34	Аналитический метод	0.1	-
11083	384535.05	1336418.28	Аналитический метод	0.1	-
11084	384532.06	1336418.23	Аналитический метод	0.1	-
11085	384528.63	1336421.51	Аналитический метод	0.1	-
11086	384526.44	1336423.60	Аналитический метод	0.1	-
11087	384524.95	1336423.63	Аналитический метод	0.1	-

3. Сведения о характерных точках части (частей) границы объекта					
Обозначение характерных точек части границы	Координаты, м		Метод определения координат характерной точки	Средняя квадратическая погрешность положения характерной точки (Mt), м	Описание обозначения точки на местности (при наличии)
	X	Y			
1	2	3	4	5	6
11088	384523.01	1336423.66	Аналитический метод	0.1	-
11089	384520.66	1336423.70	Аналитический метод	0.1	-
11090	384520.25	1336423.71	Аналитический метод	0.1	-
11091	384520.24	1336423.71	Аналитический метод	0.1	-
11092	384519.87	1336423.66	Аналитический метод	0.1	-
11093	384519.85	1336423.65	Аналитический метод	0.1	-
11094	384510.00	1336422.27	Аналитический метод	0.1	-
11095	384505.00	1336421.57	Аналитический метод	0.1	-
11096	384504.95	1336421.56	Аналитический метод	0.1	-
11097	384502.26	1336421.18	Аналитический метод	0.1	-
11098	384498.00	1336420.58	Аналитический метод	0.1	-
11099	384437.09	1336412.02	Аналитический метод	0.1	-
11100	384425.54	1336407.33	Аналитический метод	0.1	-
11101	384413.99	1336402.62	Аналитический метод	0.1	-
11102	384413.99	1336402.61	Аналитический метод	0.1	-
11103	384414.29	1336402.63	Аналитический метод	0.1	-
11104	384420.07	1336403.06	Аналитический метод	0.1	-
11105	384421.29	1336403.15	Аналитический метод	0.1	-
11106	384437.68	1336404.35	Аналитический метод	0.1	-
11107	384437.69	1336404.35	Аналитический метод	0.1	-
11108	384441.26	1336404.74	Аналитический метод	0.1	-
11109	384444.16	1336405.06	Аналитический метод	0.1	-
11110	384462.84	1336407.10	Аналитический метод	0.1	-
11111	384462.85	1336407.10	Аналитический метод	0.1	-
11112	384469.88	1336407.87	Аналитический метод	0.1	-
11113	384478.20	1336408.78	Аналитический метод	0.1	-

3. Сведения о характерных точках части (частей) границы объекта					
Обозначение характерных точек части границы	Координаты, м		Метод определения координат характерной точки	Средняя квадратическая погрешность положения характерной точки (Mt), м	Описание обозначения точки на местности (при наличии)
	X	Y			
1	2	3	4	5	6
11114	384490.23	1336410.10	Аналитический метод	0.1	-
11115	384493.72	1336369.49	Аналитический метод	0.1	-
11116	384495.26	1336351.54	Аналитический метод	0.1	-
11117	384483.22	1336350.37	Аналитический метод	0.1	-
11118	384474.26	1336349.50	Аналитический метод	0.1	-
11119	384467.99	1336348.89	Аналитический метод	0.1	-
11120	384467.98	1336348.89	Аналитический метод	0.1	-
11121	384441.95	1336346.34	Аналитический метод	0.1	-
11122	384442.05	1336345.00	Аналитический метод	0.1	-
11123	384442.31	1336341.38	Аналитический метод	0.1	-
11124	384418.63	1336339.64	Аналитический метод	0.1	-
11125	384418.62	1336339.64	Аналитический метод	0.1	-
11126	384418.58	1336340.05	Аналитический метод	0.1	-
11127	384417.05	1336338.68	Аналитический метод	0.1	-
11128	384405.98	1336331.85	Аналитический метод	0.1	-
11129	384403.61	1336330.39	Аналитический метод	0.1	-
11130	384401.04	1336328.80	Аналитический метод	0.1	-
11131	384385.74	1336315.80	Аналитический метод	0.1	-
11132	384374.97	1336310.47	Аналитический метод	0.1	-
11133	384363.63	1336307.78	Аналитический метод	0.1	-
11134	384362.07	1336307.41	Аналитический метод	0.1	-
11135	384349.62	1336304.46	Аналитический метод	0.1	-
11136	384314.27	1336286.36	Аналитический метод	0.1	-
11137	384310.07	1336284.21	Аналитический метод	0.1	-
11138	384287.88	1336272.85	Аналитический метод	0.1	-
11139	384266.77	1336266.37	Аналитический метод	0.1	-

3. Сведения о характерных точках части (частей) границы объекта					
Обозначение характерных точек части границы	Координаты, м		Метод определения координат характерной точки	Средняя квадратическая погрешность положения характерной точки (Mt), м	Описание обозначения точки на местности (при наличии)
	X	Y			
1	2	3	4	5	6
11140	384262.70	1336265.12	Аналитический метод	0.1	-
11141	384218.24	1336251.46	Аналитический метод	0.1	-
11142	384214.46	1336250.30	Аналитический метод	0.1	-
11143	384157.24	1336232.73	Аналитический метод	0.1	-
11144	384153.89	1336231.70	Аналитический метод	0.1	-
11145	384147.28	1336229.67	Аналитический метод	0.1	-
11146	384122.44	1336218.76	Аналитический метод	0.1	-
11147	384110.67	1336216.90	Аналитический метод	0.1	-
11148	384108.07	1336216.49	Аналитический метод	0.1	-
11149	384085.88	1336212.98	Аналитический метод	0.1	-
11150	384065.14	1336273.01	Аналитический метод	0.1	-
11151	384064.25	1336275.56	Аналитический метод	0.1	-
11152	384060.64	1336286.02	Аналитический метод	0.1	-
11153	384052.65	1336319.65	Аналитический метод	0.1	-
11154	384043.18	1336362.67	Аналитический метод	0.1	-
11155	384041.35	1336362.44	Аналитический метод	0.1	-
11156	384038.75	1336362.11	Аналитический метод	0.1	-
11157	384036.29	1336361.79	Аналитический метод	0.1	-
11158	384034.08	1336361.51	Аналитический метод	0.1	-
11159	384031.66	1336361.20	Аналитический метод	0.1	-
11160	384029.25	1336360.89	Аналитический метод	0.1	-
11161	384026.52	1336360.55	Аналитический метод	0.1	-
11162	384024.30	1336360.26	Аналитический метод	0.1	-
11163	384021.66	1336359.93	Аналитический метод	0.1	-
11164	384018.92	1336359.58	Аналитический метод	0.1	-
11165	384016.69	1336359.29	Аналитический метод	0.1	-

3. Сведения о характерных точках части (частей) границы объекта					
Обозначение характерных точек части границы	Координаты, м		Метод определения координат характерной точки	Средняя квадратическая погрешность положения характерной точки (Mt), м	Описание обозначения точки на местности (при наличии)
	X	Y			
1	2	3	4	5	6
11166	384014.88	1336359.06	Аналитический метод	0.1	-
11167	384012.79	1336358.80	Аналитический метод	0.1	-
11168	384011.95	1336358.69	Аналитический метод	0.1	-
11169	384009.60	1336358.39	Аналитический метод	0.1	-
11170	384007.38	1336358.11	Аналитический метод	0.1	-
11171	384004.70	1336357.77	Аналитический метод	0.1	-
11172	384002.48	1336357.48	Аналитический метод	0.1	-
11173	383999.91	1336357.16	Аналитический метод	0.1	-
11174	383997.39	1336356.84	Аналитический метод	0.1	-
11175	383994.57	1336356.48	Аналитический метод	0.1	-
11176	383992.49	1336356.21	Аналитический метод	0.1	-
11177	383990.91	1336356.01	Аналитический метод	0.1	-
11178	383988.45	1336355.70	Аналитический метод	0.1	-
11179	383987.79	1336355.61	Аналитический метод	0.1	-
11180	383987.78	1336355.61	Аналитический метод	0.1	-
11181	383950.40	1336351.87	Аналитический метод	0.1	-
11182	383951.25	1336348.65	Аналитический метод	0.1	-
11183	383951.59	1336347.37	Аналитический метод	0.1	-
11184	383956.31	1336329.46	Аналитический метод	0.1	-
11185	383961.13	1336315.22	Аналитический метод	0.1	-
11186	383967.35	1336299.93	Аналитический метод	0.1	-
11187	383971.04	1336290.83	Аналитический метод	0.1	-
11188	383972.42	1336279.13	Аналитический метод	0.1	-
11189	383972.25	1336274.89	Аналитический метод	0.1	-
11190	383972.18	1336273.25	Аналитический метод	0.1	-
11191	383971.54	1336257.24	Аналитический метод	0.1	-

3. Сведения о характерных точках части (частей) границы объекта					
Обозначение характерных точек части границы	Координаты, м		Метод определения координат характерной точки	Средняя квадратическая погрешность положения характерной точки (Mt), м	Описание обозначения точки на местности (при наличии)
	X	Y			
1	2	3	4	5	6
11192	383970.99	1336241.49	Аналитический метод	0.1	-
11193	383970.70	1336227.98	Аналитический метод	0.1	-
11194	383965.04	1336203.12	Аналитический метод	0.1	-
11195	383975.28	1336202.28	Аналитический метод	0.1	-
11196	384090.34	1336182.27	Аналитический метод	0.1	-
11197	384181.66	1336180.18	Аналитический метод	0.1	-
11198	384196.01	1336174.46	Аналитический метод	0.1	-
11199	384201.78	1336172.16	Аналитический метод	0.1	-
11200	384251.27	1336152.44	Аналитический метод	0.1	-
11201	384252.75	1336151.84	Аналитический метод	0.1	-
11202	384258.38	1336149.60	Аналитический метод	0.1	-
11203	384282.71	1336096.30	Аналитический метод	0.1	-
11204	384339.25	1335917.84	Аналитический метод	0.1	-
11205	384349.67	1335911.73	Аналитический метод	0.1	-
11206	384356.58	1335914.71	Аналитический метод	0.1	-
11207	384397.00	1335932.10	Аналитический метод	0.1	-
11208	384438.49	1335949.96	Аналитический метод	0.1	-
11209	384443.95	1335952.31	Аналитический метод	0.1	-
11210	384580.14	1336010.92	Аналитический метод	0.1	-
11211	384591.18	1336015.67	Аналитический метод	0.1	-
11212	384665.48	1336047.65	Аналитический метод	0.1	-
11213	384752.04	1336071.19	Аналитический метод	0.1	-
11214	384772.34	1336039.09	Аналитический метод	0.1	-
11215	384756.31	1336008.07	Аналитический метод	0.1	-
11216	384684.71	1335983.99	Аналитический метод	0.1	-
11217	384721.05	1335872.95	Аналитический метод	0.1	-

3. Сведения о характерных точках части (частей) границы объекта					
Обозначение характерных точек части границы	Координаты, м		Метод определения координат характерной точки	Средняя квадратическая погрешность положения характерной точки (Mt), м	Описание обозначения точки на местности (при наличии)
	X	Y			
1	2	3	4	5	6
11218	384725.85	1335858.28	Аналитический метод	0.1	-
11219	384779.51	1335694.31	Аналитический метод	0.1	-
11220	384786.92	1335678.09	Аналитический метод	0.1	-
11221	384828.56	1335586.62	Аналитический метод	0.1	-
11222	384840.31	1335591.65	Аналитический метод	0.1	-
11223	384849.64	1335595.30	Аналитический метод	0.1	-
11224	384863.73	1335601.68	Аналитический метод	0.1	-
11225	384879.22	1335608.69	Аналитический метод	0.1	-
11226	384828.38	1335669.67	Аналитический метод	0.1	-
11227	384796.32	1335736.54	Аналитический метод	0.1	-
11228	384891.54	1335791.45	Аналитический метод	0.1	-
11229	384902.82	1335797.96	Аналитический метод	0.1	-
11230	384979.06	1335841.92	Аналитический метод	0.1	-
11231	385020.67	1335778.43	Аналитический метод	0.1	-
11232	385059.25	1335800.66	Аналитический метод	0.1	-
11233	385064.75	1335803.84	Аналитический метод	0.1	-
11234	385207.21	1335885.94	Аналитический метод	0.1	-
11235	385194.72	1335901.92	Аналитический метод	0.1	-
11236	385200.06	1335908.53	Аналитический метод	0.1	-
11237	385209.26	1335919.92	Аналитический метод	0.1	-
11238	385216.27	1335929.84	Аналитический метод	0.1	-
11239	385218.09	1335932.59	Аналитический метод	0.1	-
11240	385229.62	1335949.96	Аналитический метод	0.1	-
11241	385233.80	1335955.05	Аналитический метод	0.1	-
11242	385237.15	1335959.78	Аналитический метод	0.1	-
11243	385255.32	1335989.12	Аналитический метод	0.1	-

3. Сведения о характерных точках части (частей) границы объекта					
Обозначение характерных точек части границы	Координаты, м		Метод определения координат характерной точки	Средняя квадратическая погрешность положения характерной точки (Mt), м	Описание обозначения точки на местности (при наличии)
	X	Y			
1	2	3	4	5	6
11244	385263.07	1336000.99	Аналитический метод	0.1	-
11245	385279.58	1336026.26	Аналитический метод	0.1	-
11246	385299.40	1336060.82	Аналитический метод	0.1	-
11247	385309.58	1336077.60	Аналитический метод	0.1	-
11248	385315.79	1336087.71	Аналитический метод	0.1	-
11249	385320.42	1336114.51	Аналитический метод	0.1	-
11250	385336.31	1336146.60	Аналитический метод	0.1	-
11251	385305.54	1336166.36	Аналитический метод	0.1	-
11252	385301.11	1336171.14	Аналитический метод	0.1	-
11253	385303.57	1336173.82	Аналитический метод	0.1	-
11254	385308.55	1336180.76	Аналитический метод	0.1	-
11255	385313.28	1336175.66	Аналитический метод	0.1	-
11256	385340.35	1336158.47	Аналитический метод	0.1	-
11257	385343.77	1336165.78	Аналитический метод	0.1	-
11258	385343.93	1336171.02	Аналитический метод	0.1	-
11259	385343.63	1336175.36	Аналитический метод	0.1	-
11260	385343.22	1336181.26	Аналитический метод	0.1	-
11261	385342.66	1336189.43	Аналитический метод	0.1	-
11262	385340.44	1336209.12	Аналитический метод	0.1	-
11263	385339.34	1336215.73	Аналитический метод	0.1	-
11264	385337.89	1336221.59	Аналитический метод	0.1	-
10981	385347.39	1336234.81	Аналитический метод	0.1	-
Часть 317					
11265	378328.20	1337769.19	Аналитический метод	0.1	-
11266	378326.68	1337774.90	Аналитический метод	0.1	-
11267	378323.48	1337782.88	Аналитический метод	0.1	-

3. Сведения о характерных точках части (частей) границы объекта					
Обозначение характерных точек части границы	Координаты, м		Метод определения координат характерной точки	Средняя квадратическая погрешность положения характерной точки (Mt), м	Описание обозначения точки на местности (при наличии)
	X	Y			
1	2	3	4	5	6
11268	378313.50	1337798.86	Аналитический метод	0.1	-
11269	378301.56	1337818.60	Аналитический метод	0.1	-
11270	378276.81	1337859.49	Аналитический метод	0.1	-
11271	378257.98	1337890.00	Аналитический метод	0.1	-
11272	378254.90	1337895.04	Аналитический метод	0.1	-
11273	378250.54	1337902.59	Аналитический метод	0.1	-
11274	378188.91	1338009.33	Аналитический метод	0.1	-
11275	378186.35	1338016.23	Аналитический метод	0.1	-
11276	378175.01	1338041.10	Аналитический метод	0.1	-
11277	378173.64	1338040.49	Аналитический метод	0.1	-
11278	378154.27	1338078.73	Аналитический метод	0.1	-
11279	378145.02	1338095.97	Аналитический метод	0.1	-
11280	378132.99	1338114.36	Аналитический метод	0.1	-
11281	378069.42	1338091.64	Аналитический метод	0.1	-
11282	378031.06	1338075.40	Аналитический метод	0.1	-
11283	378030.01	1338072.67	Аналитический метод	0.1	-
11284	378035.96	1338045.80	Аналитический метод	0.1	-
11285	378050.98	1338052.00	Аналитический метод	0.1	-
11286	378060.23	1338039.75	Аналитический метод	0.1	-
11287	378081.43	1338000.18	Аналитический метод	0.1	-
11288	378112.16	1337965.38	Аналитический метод	0.1	-
11289	378139.09	1337936.22	Аналитический метод	0.1	-
11290	378147.46	1337925.92	Аналитический метод	0.1	-
11291	378166.00	1337903.13	Аналитический метод	0.1	-
11292	378186.70	1337871.16	Аналитический метод	0.1	-
11293	378189.63	1337866.64	Аналитический метод	0.1	-

3. Сведения о характерных точках части (частей) границы объекта					
Обозначение характерных точек части границы	Координаты, м		Метод определения координат характерной точки	Средняя квадратическая погрешность положения характерной точки (Mt), м	Описание обозначения точки на местности (при наличии)
	X	Y			
1	2	3	4	5	6
11294	378190.24	1337865.73	Аналитический метод	0.1	-
11295	378215.09	1337828.89	Аналитический метод	0.1	-
11296	378244.20	1337785.41	Аналитический метод	0.1	-
11297	378248.97	1337773.65	Аналитический метод	0.1	-
11298	378249.61	1337773.97	Аналитический метод	0.1	-
11299	378251.03	1337770.15	Аналитический метод	0.1	-
11300	378255.97	1337762.24	Аналитический метод	0.1	-
11301	378261.00	1337754.17	Аналитический метод	0.1	-
11302	378267.95	1337743.04	Аналитический метод	0.1	-
11303	378272.02	1337711.08	Аналитический метод	0.1	-
11304	378317.55	1337713.80	Аналитический метод	0.1	-
11305	378320.04	1337713.95	Аналитический метод	0.1	-
11306	378319.65	1337727.51	Аналитический метод	0.1	-
11307	378319.52	1337731.83	Аналитический метод	0.1	-
11308	378318.98	1337750.13	Аналитический метод	0.1	-
11309	378276.21	1337748.68	Аналитический метод	0.1	-
11310	378267.31	1337748.08	Аналитический метод	0.1	-
11311	378266.80	1337755.56	Аналитический метод	0.1	-
11312	378275.83	1337756.17	Аналитический метод	0.1	-
11313	378275.53	1337760.83	Аналитический метод	0.1	-
11314	378282.90	1337764.23	Аналитический метод	0.1	-
11315	378308.89	1337765.95	Аналитический метод	0.1	-
11265	378328.20	1337769.19	Аналитический метод	0.1	-
Часть 318					
11316	385124.71	1336561.11	Аналитический метод	0.1	-
11317	385121.94	1336566.21	Аналитический метод	0.1	-

3. Сведения о характерных точках части (частей) границы объекта					
Обозначение характерных точек части границы	Координаты, м		Метод определения координат характерной точки	Средняя квадратическая погрешность положения характерной точки (Mt), м	Описание обозначения точки на местности (при наличии)
	X	Y			
1	2	3	4	5	6
11318	385102.21	1336602.54	Аналитический метод	0.1	-
11319	385100.16	1336601.43	Аналитический метод	0.1	-
11320	385098.90	1336600.75	Аналитический метод	0.1	-
11321	385042.09	1336570.05	Аналитический метод	0.1	-
11322	385036.12	1336566.82	Аналитический метод	0.1	-
11323	385034.80	1336569.13	Аналитический метод	0.1	-
11324	385031.98	1336574.07	Аналитический метод	0.1	-
11325	385029.04	1336579.20	Аналитический метод	0.1	-
11326	385028.50	1336580.14	Аналитический метод	0.1	-
11327	385025.93	1336584.64	Аналитический метод	0.1	-
11328	385016.78	1336600.64	Аналитический метод	0.1	-
11329	385015.20	1336603.40	Аналитический метод	0.1	-
11330	384988.00	1336650.96	Аналитический метод	0.1	-
11331	384962.03	1336700.54	Аналитический метод	0.1	-
11332	384955.51	1336696.91	Аналитический метод	0.1	-
11333	384924.06	1336679.44	Аналитический метод	0.1	-
11334	384939.82	1336648.47	Аналитический метод	0.1	-
11335	384939.72	1336647.28	Аналитический метод	0.1	-
11336	384938.03	1336628.32	Аналитический метод	0.1	-
11337	384940.31	1336624.29	Аналитический метод	0.1	-
11338	384942.59	1336620.26	Аналитический метод	0.1	-
11339	384954.85	1336598.54	Аналитический метод	0.1	-
11340	384963.21	1336583.74	Аналитический метод	0.1	-
11341	384967.16	1336576.74	Аналитический метод	0.1	-
11342	384967.68	1336575.82	Аналитический метод	0.1	-
11343	384975.66	1336561.68	Аналитический метод	0.1	-

3. Сведения о характерных точках части (частей) границы объекта					
Обозначение характерных точек части границы	Координаты, м		Метод определения координат характерной точки	Средняя квадратическая погрешность положения характерной точки (Mt), м	Описание обозначения точки на местности (при наличии)
	X	Y			
1	2	3	4	5	6
11344	384979.28	1336555.27	Аналитический метод	0.1	-
11345	384982.05	1336550.36	Аналитический метод	0.1	-
11346	384982.13	1336550.21	Аналитический метод	0.1	-
11347	384984.17	1336546.60	Аналитический метод	0.1	-
11348	384984.49	1336546.03	Аналитический метод	0.1	-
11349	385015.30	1336551.65	Аналитический метод	0.1	-
11350	385028.57	1336554.07	Аналитический метод	0.1	-
11351	385032.20	1336554.34	Аналитический метод	0.1	-
11352	385040.05	1336554.91	Аналитический метод	0.1	-
11353	385042.69	1336555.10	Аналитический метод	0.1	-
11316	385124.71	1336561.11	Аналитический метод	0.1	-
Часть 319					
11354	387644.31	1336887.57	Аналитический метод	0.1	-
11355	387610.25	1336876.11	Аналитический метод	0.1	-
11356	387622.58	1336843.48	Аналитический метод	0.1	-
11357	387512.33	1336795.95	Аналитический метод	0.1	-
11358	387527.84	1336755.94	Аналитический метод	0.1	-
11359	387510.25	1336748.96	Аналитический метод	0.1	-
11360	387391.91	1336701.98	Аналитический метод	0.1	-
11361	387383.63	1336706.31	Аналитический метод	0.1	-
11362	387387.57	1336722.70	Аналитический метод	0.1	-
11363	387387.70	1336734.28	Аналитический метод	0.1	-
11364	387386.78	1336748.76	Аналитический метод	0.1	-
11365	387383.67	1336772.12	Аналитический метод	0.1	-
11366	387382.08	1336786.45	Аналитический метод	0.1	-
11367	387385.02	1336787.61	Аналитический метод	0.1	-

3. Сведения о характерных точках части (частей) границы объекта					
Обозначение характерных точек части границы	Координаты, м		Метод определения координат характерной точки	Средняя квадратическая погрешность положения характерной точки (Mt), м	Описание обозначения точки на местности (при наличии)
	X	Y			
1	2	3	4	5	6
11368	387438.69	1336808.90	Аналитический метод	0.1	-
11369	387415.82	1336834.20	Аналитический метод	0.1	-
11370	387445.61	1336872.23	Аналитический метод	0.1	-
11371	387471.12	1336891.03	Аналитический метод	0.1	-
11372	387496.78	1336910.52	Аналитический метод	0.1	-
11373	387520.97	1336929.98	Аналитический метод	0.1	-
11374	387540.42	1336945.79	Аналитический метод	0.1	-
11375	387642.77	1337029.37	Аналитический метод	0.1	-
11376	387690.86	1337067.26	Аналитический метод	0.1	-
11377	387726.87	1337097.12	Аналитический метод	0.1	-
11378	387779.01	1337139.55	Аналитический метод	0.1	-
11379	387798.57	1337156.55	Аналитический метод	0.1	-
11380	387802.79	1337163.44	Аналитический метод	0.1	-
11381	387804.70	1337174.74	Аналитический метод	0.1	-
11382	387802.38	1337181.06	Аналитический метод	0.1	-
11383	387802.16	1337183.35	Аналитический метод	0.1	-
11384	387803.46	1337219.24	Аналитический метод	0.1	-
11385	387803.84	1337229.60	Аналитический метод	0.1	-
11386	387820.50	1337220.20	Аналитический метод	0.1	-
11387	387827.55	1337220.60	Аналитический метод	0.1	-
11388	387827.65	1337216.30	Аналитический метод	0.1	-
11389	387841.47	1337209.24	Аналитический метод	0.1	-
11390	387857.91	1337170.20	Аналитический метод	0.1	-
11391	387897.01	1337141.83	Аналитический метод	0.1	-
11392	388037.83	1337052.49	Аналитический метод	0.1	-
11354	387644.31	1336887.57	Аналитический метод	0.1	-

3. Сведения о характерных точках части (частей) границы объекта					
Обозначение характерных точек части границы	Координаты, м		Метод определения координат характерной точки	Средняя квадратическая погрешность положения характерной точки (Mt), м	Описание обозначения точки на местности (при наличии)
	X	Y			
1	2	3	4	5	6
Часть 320					
11393	387257.10	1336659.94	Аналитический метод	0.1	-
11394	387170.28	1336620.45	Аналитический метод	0.1	-
11395	387115.61	1336595.58	Аналитический метод	0.1	-
11396	387061.61	1336571.02	Аналитический метод	0.1	-
11397	387049.39	1336599.82	Аналитический метод	0.1	-
11398	387043.68	1336613.29	Аналитический метод	0.1	-
11399	387067.00	1336624.10	Аналитический метод	0.1	-
11400	387070.17	1336625.61	Аналитический метод	0.1	-
11401	387078.94	1336629.69	Аналитический метод	0.1	-
11402	387114.85	1336643.51	Аналитический метод	0.1	-
11403	387116.48	1336644.14	Аналитический метод	0.1	-
11404	387112.97	1336648.44	Аналитический метод	0.1	-
11405	387104.27	1336662.13	Аналитический метод	0.1	-
11406	387134.91	1336676.06	Аналитический метод	0.1	-
11407	387166.79	1336684.88	Аналитический метод	0.1	-
11408	387186.20	1336680.81	Аналитический метод	0.1	-
11409	387190.25	1336679.43	Аналитический метод	0.1	-
11410	387192.44	1336674.41	Аналитический метод	0.1	-
11411	387192.54	1336674.46	Аналитический метод	0.1	-
11412	387196.32	1336676.10	Аналитический метод	0.1	-
11413	387196.25	1336676.27	Аналитический метод	0.1	-
11414	387196.24	1336676.27	Аналитический метод	0.1	-
11415	387193.28	1336683.07	Аналитический метод	0.1	-
11416	387171.07	1336688.39	Аналитический метод	0.1	-
11417	387153.65	1336686.24	Аналитический метод	0.1	-

3. Сведения о характерных точках части (частей) границы объекта					
Обозначение характерных точек части границы	Координаты, м		Метод определения координат характерной точки	Средняя квадратическая погрешность положения характерной точки (Mt), м	Описание обозначения точки на местности (при наличии)
	X	Y			
1	2	3	4	5	6
11418	387152.82	1336688.50	Аналитический метод	0.1	-
11419	387149.32	1336698.00	Аналитический метод	0.1	-
11420	387145.21	1336732.25	Аналитический метод	0.1	-
11421	387182.61	1336727.60	Аналитический метод	0.1	-
11422	387190.38	1336726.59	Аналитический метод	0.1	-
11423	387200.91	1336725.65	Аналитический метод	0.1	-
11424	387220.10	1336725.53	Аналитический метод	0.1	-
11425	387258.99	1336726.79	Аналитический метод	0.1	-
11426	387263.35	1336710.41	Аналитический метод	0.1	-
11427	387271.31	1336666.40	Аналитический метод	0.1	-
11393	387257.10	1336659.94	Аналитический метод	0.1	-
Часть 321					
11428	386640.25	1336871.37	Аналитический метод	0.1	-
11429	386615.63	1336858.98	Аналитический метод	0.1	-
11430	386591.00	1336846.59	Аналитический метод	0.1	-
11431	386576.51	1336841.64	Аналитический метод	0.1	-
11432	386565.65	1336839.23	Аналитический метод	0.1	-
11433	386564.79	1336839.01	Аналитический метод	0.1	-
11434	386502.39	1336823.07	Аналитический метод	0.1	-
11435	386445.54	1336805.51	Аналитический метод	0.1	-
11436	386428.72	1336808.95	Аналитический метод	0.1	-
11437	386421.79	1336813.86	Аналитический метод	0.1	-
11438	386417.66	1336816.78	Аналитический метод	0.1	-
11439	386413.60	1336825.18	Аналитический метод	0.1	-
11440	386409.86	1336835.81	Аналитический метод	0.1	-
11441	386400.98	1336851.95	Аналитический метод	0.1	-

3. Сведения о характерных точках части (частей) границы объекта					
Обозначение характерных точек части границы	Координаты, м		Метод определения координат характерной точки	Средняя квадратическая погрешность положения характерной точки (Mt), м	Описание обозначения точки на местности (при наличии)
	X	Y			
1	2	3	4	5	6
11442	386394.02	1336862.42	Аналитический метод	0.1	-
11443	386383.39	1336874.08	Аналитический метод	0.1	-
11444	386370.70	1336884.67	Аналитический метод	0.1	-
11445	386355.95	1336898.22	Аналитический метод	0.1	-
11446	386354.46	1336906.63	Аналитический метод	0.1	-
11447	386375.85	1336916.71	Аналитический метод	0.1	-
11448	386405.52	1336930.53	Аналитический метод	0.1	-
11449	386407.51	1336931.39	Аналитический метод	0.1	-
11450	386406.84	1336933.28	Аналитический метод	0.1	-
11451	386438.97	1336945.19	Аналитический метод	0.1	-
11452	386467.35	1336956.92	Аналитический метод	0.1	-
11453	386480.65	1336962.12	Аналитический метод	0.1	-
11454	386491.17	1336965.83	Аналитический метод	0.1	-
11455	386492.88	1336965.66	Аналитический метод	0.1	-
11456	386516.91	1336921.81	Аналитический метод	0.1	-
11457	386532.91	1336892.61	Аналитический метод	0.1	-
11458	386535.43	1336893.64	Аналитический метод	0.1	-
11459	386533.98	1336896.38	Аналитический метод	0.1	-
11460	386518.37	1336924.66	Аналитический метод	0.1	-
11461	386501.70	1336955.22	Аналитический метод	0.1	-
11462	386495.35	1336967.30	Аналитический метод	0.1	-
11463	386494.65	1336968.69	Аналитический метод	0.1	-
11464	386542.35	1336981.50	Аналитический метод	0.1	-
11465	386575.24	1336992.99	Аналитический метод	0.1	-
11466	386610.47	1337005.29	Аналитический метод	0.1	-
11467	386622.32	1336985.27	Аналитический метод	0.1	-

3. Сведения о характерных точках части (частей) границы объекта					
Обозначение характерных точек части границы	Координаты, м		Метод определения координат характерной точки	Средняя квадратическая погрешность положения характерной точки (Mt), м	Описание обозначения точки на местности (при наличии)
	X	Y			
1	2	3	4	5	6
11468	386634.17	1336965.26	Аналитический метод	0.1	-
11469	386627.92	1336962.13	Аналитический метод	0.1	-
11470	386646.36	1336932.72	Аналитический метод	0.1	-
11471	386653.01	1336922.89	Аналитический метод	0.1	-
11472	386655.41	1336918.98	Аналитический метод	0.1	-
11473	386660.81	1336922.26	Аналитический метод	0.1	-
11474	386674.15	1336899.60	Аналитический метод	0.1	-
11475	386674.24	1336890.34	Аналитический метод	0.1	-
11428	386640.25	1336871.37	Аналитический метод	0.1	-
Часть 322					
11476	377454.82	1335217.69	Аналитический метод	0.1	-
11477	377454.62	1335219.73	Аналитический метод	0.1	-
11478	377454.07	1335221.71	Аналитический метод	0.1	-
11479	377453.19	1335223.57	Аналитический метод	0.1	-
11480	377452.01	1335225.25	Аналитический метод	0.1	-
11481	377450.56	1335226.70	Аналитический метод	0.1	-
11482	377448.88	1335227.88	Аналитический метод	0.1	-
11483	377428.01	1335240.09	Аналитический метод	0.1	-
11484	377422.59	1335230.82	Аналитический метод	0.1	-
11485	377405.26	1335242.10	Аналитический метод	0.1	-
11486	377385.76	1335211.72	Аналитический метод	0.1	-
11487	377403.16	1335200.55	Аналитический метод	0.1	-
11488	377401.08	1335197.32	Аналитический метод	0.1	-
11489	377392.48	1335183.91	Аналитический метод	0.1	-
11490	377349.93	1335211.59	Аналитический метод	0.1	-
11491	377348.48	1335211.99	Аналитический метод	0.1	-

3. Сведения о характерных точках части (частей) границы объекта					
Обозначение характерных точек части границы	Координаты, м		Метод определения координат характерной точки	Средняя квадратическая погрешность положения характерной точки (Mt), м	Описание обозначения точки на местности (при наличии)
	X	Y			
1	2	3	4	5	6
11492	377338.71	1335201.68	Аналитический метод	0.1	-
11493	377315.49	1335175.64	Аналитический метод	0.1	-
11494	377314.80	1335174.92	Аналитический метод	0.1	-
11495	377314.25	1335174.09	Аналитический метод	0.1	-
11496	377313.83	1335173.18	Аналитический метод	0.1	-
11497	377313.58	1335172.21	Аналитический метод	0.1	-
11498	377313.49	1335171.21	Аналитический метод	0.1	-
11499	377313.57	1335170.22	Аналитический метод	0.1	-
11500	377313.81	1335169.25	Аналитический метод	0.1	-
11501	377314.21	1335168.33	Аналитический метод	0.1	-
11502	377314.75	1335167.49	Аналитический метод	0.1	-
11503	377315.43	1335166.76	Аналитический метод	0.1	-
11504	377316.22	1335166.15	Аналитический метод	0.1	-
11505	377347.83	1335145.58	Аналитический метод	0.1	-
11506	377356.84	1335139.72	Аналитический метод	0.1	-
11507	377357.64	1335139.28	Аналитический метод	0.1	-
11508	377358.51	1335138.96	Аналитический метод	0.1	-
11509	377359.41	1335138.79	Аналитический метод	0.1	-
11510	377360.32	1335138.75	Аналитический метод	0.1	-
11511	377361.24	1335138.85	Аналитический метод	0.1	-
11512	377362.12	1335139.10	Аналитический метод	0.1	-
11513	377362.96	1335139.47	Аналитический метод	0.1	-
11514	377363.73	1335139.97	Аналитический метод	0.1	-
11515	377408.72	1335174.10	Аналитический метод	0.1	-
11516	377429.91	1335190.19	Аналитический метод	0.1	-
11517	377438.17	1335197.46	Аналитический метод	0.1	-

3. Сведения о характерных точках части (частей) границы объекта					
Обозначение характерных точек части границы	Координаты, м		Метод определения координат характерной точки	Средняя квадратическая погрешность положения характерной точки (Mt), м	Описание обозначения точки на местности (при наличии)
	X	Y			
1	2	3	4	5	6
11518	377440.13	1335199.18	Аналитический метод	0.1	-
11519	377450.80	1335208.56	Аналитический метод	0.1	-
11520	377452.22	1335210.05	Аналитический метод	0.1	-
11521	377453.35	1335211.77	Аналитический метод	0.1	-
11522	377454.18	1335213.65	Аналитический метод	0.1	-
11523	377454.68	1335215.64	Аналитический метод	0.1	-
11476	377454.82	1335217.69	Аналитический метод	0.1	-
Часть 323					
11524	386423.36	1336952.41	Аналитический метод	0.1	-
11525	386427.91	1336955.27	Аналитический метод	0.1	-
11526	386395.43	1337001.91	Аналитический метод	0.1	-
11527	386347.09	1336965.93	Аналитический метод	0.1	-
11528	386337.33	1336957.85	Аналитический метод	0.1	-
11529	386325.44	1336939.42	Аналитический метод	0.1	-
11530	386327.24	1336932.74	Аналитический метод	0.1	-
11531	386339.41	1336919.77	Аналитический метод	0.1	-
11532	386350.41	1336919.27	Аналитический метод	0.1	-
11533	386377.82	1336931.83	Аналитический метод	0.1	-
11524	386423.36	1336952.41	Аналитический метод	0.1	-

Раздел 3

Сведения о местоположении измененных (уточненных) границ объекта

1. Система координат -

2. Сведения о характерных точках границ объекта

Обозначение характерных точек границ	Существующие координаты, м		Измененные (уточненные) координаты, м		Метод определения координат характерной точки	Средняя квадратическая погрешность положения характерной точки (M _t), м	Описание обозначения точки на местности (при наличии)
	X	Y	X	Y			
1	2	3	4	5	6	7	8
-	-	-	-	-	-	-	

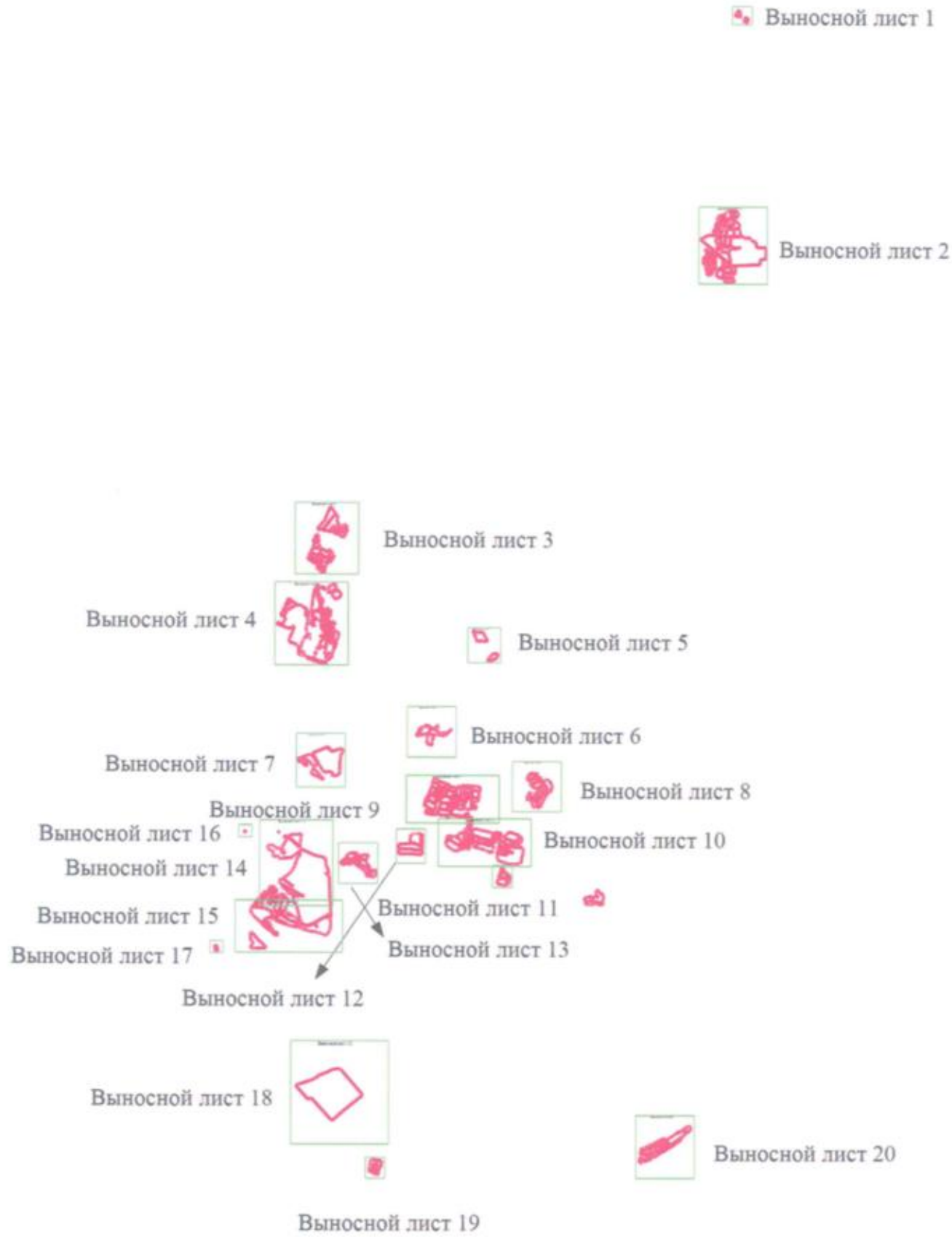
3. Сведения о характерных точках части (частей) границы объекта

Обозначение характерных точек части границы	Существующие координаты, м		Измененные (уточненные) координаты, м		Метод определения координат характерной точки	Средняя квадратическая погрешность положения характерной точки (M _t), м	Описание обозначения точки на местности (при наличии)
	X	Y	X	Y			
1	2	3	4	5	6	7	8
-	-	-	-	-	-	-	

Раздел 4

Обзорная схема границ объекта

Обзорная схема территориальной зоны Ж-5



Масштаб 1:150000

Условные обозначения

- - Граница территориальной зоны
- - Граница территориальной зоны



Подпись _____

Дата " 23 " 12 2020 г.

Место для оттиска печати (при наличии) лица, составившего описание местоположения границ объекта

Раздел 4

План границ объекта

Выносной лист 1



Масштаб 1:3000

Условные обозначения

- - Граница территориальной зоны
- - Характерная точка границы, сведения о которой позволяют однозначно определить ее положение на местности
- 1 - Обозначение новой характерной точки
- :2 - Cadastral number of the land plot
- - Boundary of the land plot
- - - - - Boundary of the cadastral quarter



Подпись _____

Дата " 23 " 12 2020 г.

Место для отпечатка печати (фотокопии) лица, составившего описание местоположения границ объекта

Раздел 4

План границ объекта
Выносной лист 2



Масштаб 1:7000

Условные обозначения

- Граница территориальной зоны
- :2 - Кадастровый номер земельного участка
- Граница земельного участка
- Граница кадастрового квартала
- 76:17:072901 - Номер кадастрового квартала

Подпись _____



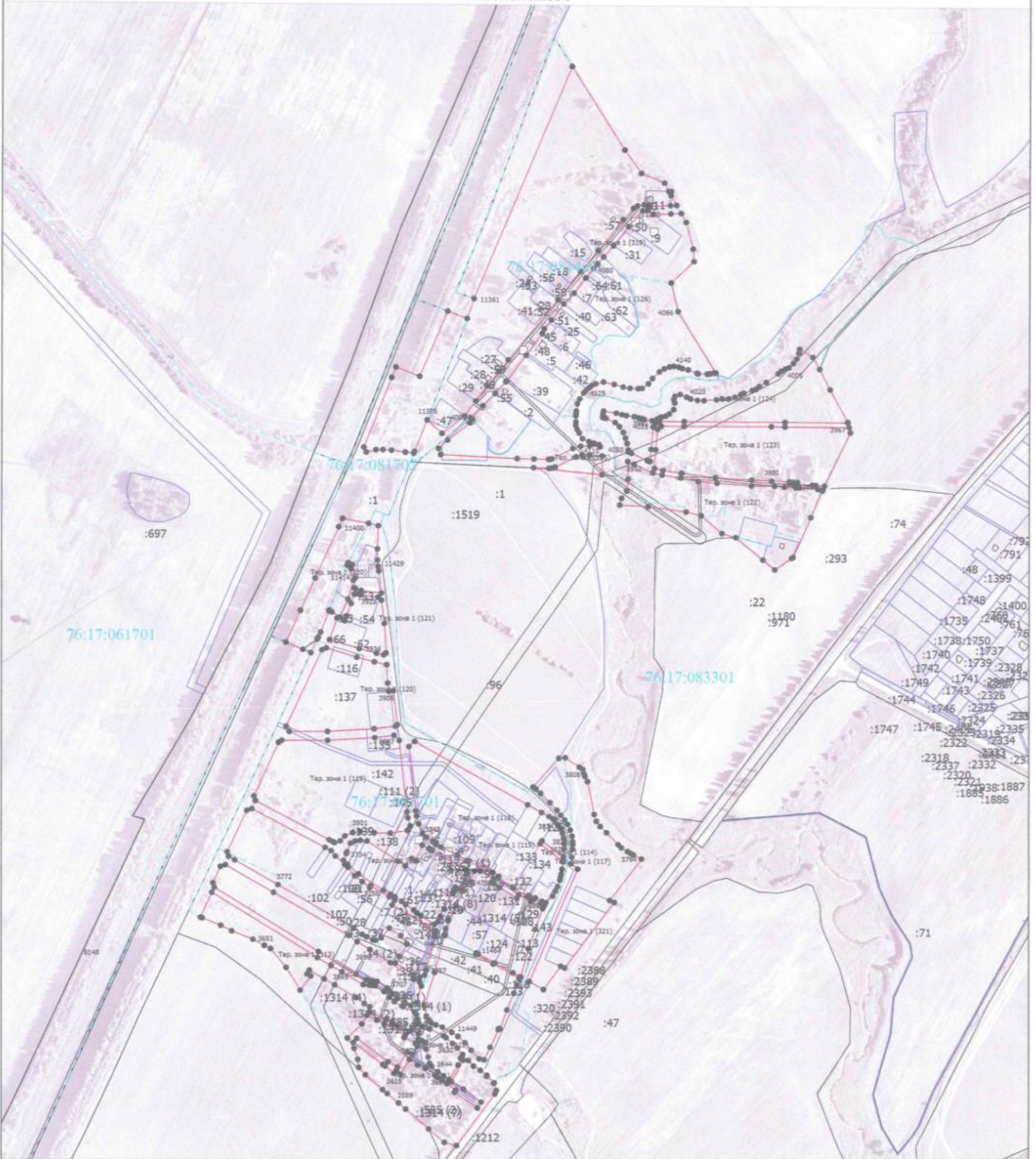
Дата " 23 " 12 2020 г.

Место для отписки (подпись лица, составившего описание местоположения границ объекта)

Раздел 4

План границ объекта

Выносной лист 3



Масштаб 1:6500

Условные обозначения

- - Граница территориальной зоны
- 1 - Обозначение новой характерной точки
- - Граница земельного участка
- - - - - Граница квартала



Подпись

Дата "13" 12 2020 г.

Место для отписки (подпись, печать) лица, составившего описание местоположения границ объекта

Раздел 4

План границ объекта

Выносной лист 4



Масштаб 1:7500

Условные обозначения

- Граница территориальной зоны
- 1 - Обозначение новой характерной точки
- :2 - Кадастровый номер земельного участка
- Граница кадастрового квартала



Подпись _____

Дата " 23 " 12 2020 г.

Место для оттиска печати (при наличии) лица, составившего описание местоположения границ объекта

Раздел 4

План границ объекта

Выносной лист 5



Масштаб 1:5000

Условные обозначения

- Граница территориальной зоны
- :2 - Кадастровый номер земельного участка
- Граница земельного участка

Подпись _____



Дата " 23 " 12 2010 г.

Место для отпечатка печати (при наличии) лица, составившего описание местоположения границ объекта

Раздел 4

План границ объекта

Выносной лист 6



Масштаб 1:5000

Условные обозначения

- Граница территориальной зоны
- Обозначение новой характерной точки
- Тер. зона 1 (1) - Территориальная зона Тер. зона 1
- :2 - Кадастровый номер земельного участка
- Граница земельного участка
- Граница кадастрового квартала
- 76:17:083301 - Номер кадастрового квартала



Подпись _____

Дата "23" 12 2020 г.

Место для отпечатка (подписи) лица, составившего описание местоположения границ объекта

Раздел 4

План границ объекта

Выносной лист 7



Масштаб 1:5000

Условные обозначения

- - Граница территориальной зоны
- 1 - Обозначение новой характерной точки
- :2 - Кадастровый номер земельного участка
- :1846 (1) - Обозначение контура сооружения
- - Границы земельного участка
- 76:17:107101 - Кадастровый номер нового квартала

Подпись _____



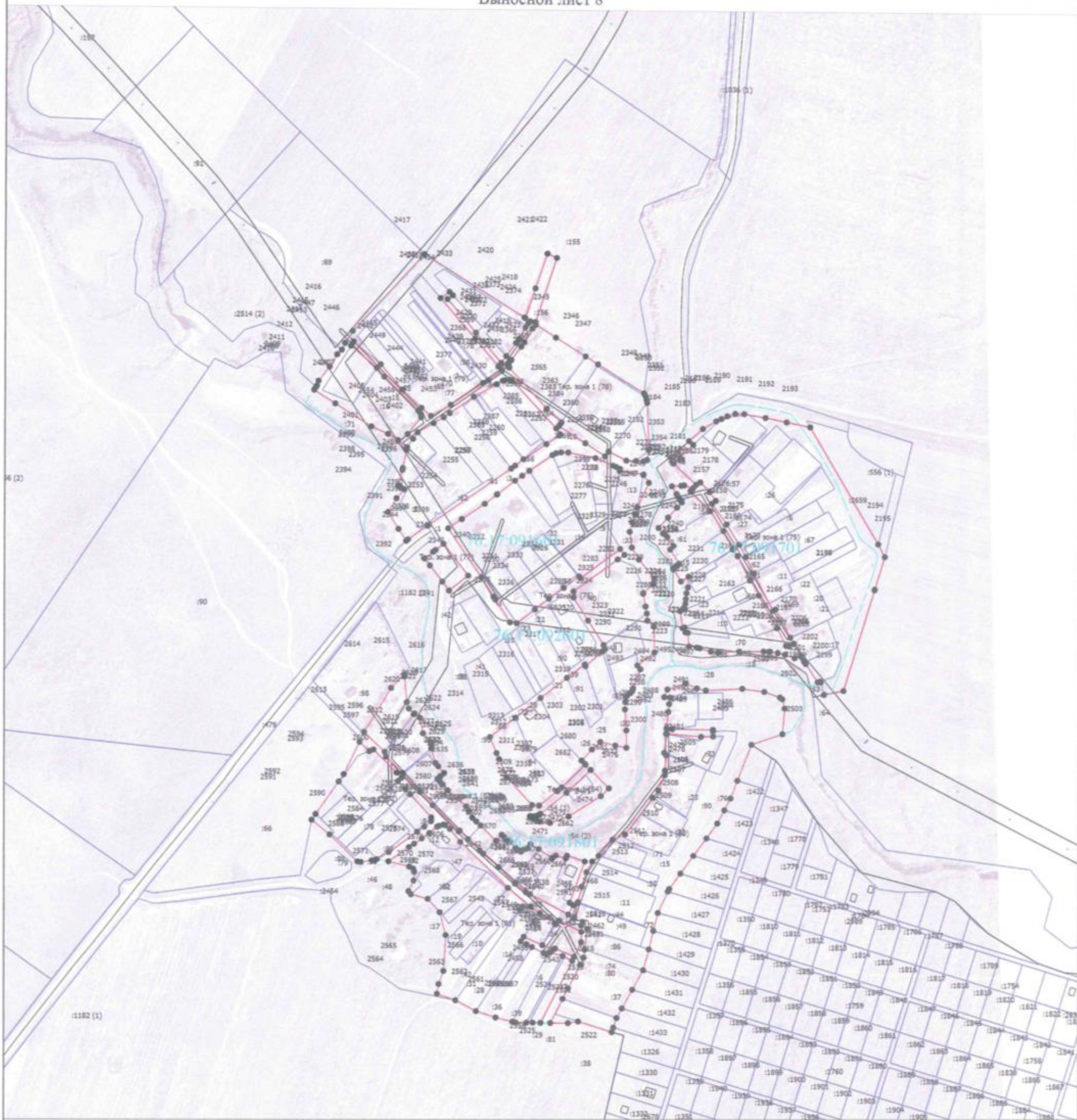
Дата "23" 12 2020 г.

Место для оттиска (подписи) лица, составившего описание местоположения границ объекта

Раздел 4







План границ объекта

Выносной лист 8



Масштаб 1:5000

Условные обозначения

-  - Граница территориальной зоны
-  1 - Обозначение новой характерной точки
-  :2 - Кадастровый номер земельного участка
-  :1846 (1) - Обозначение контура сооружения
-  - Граница земельного участка
-  76:17:092601 - Номер кадастрового квартала



Подпись

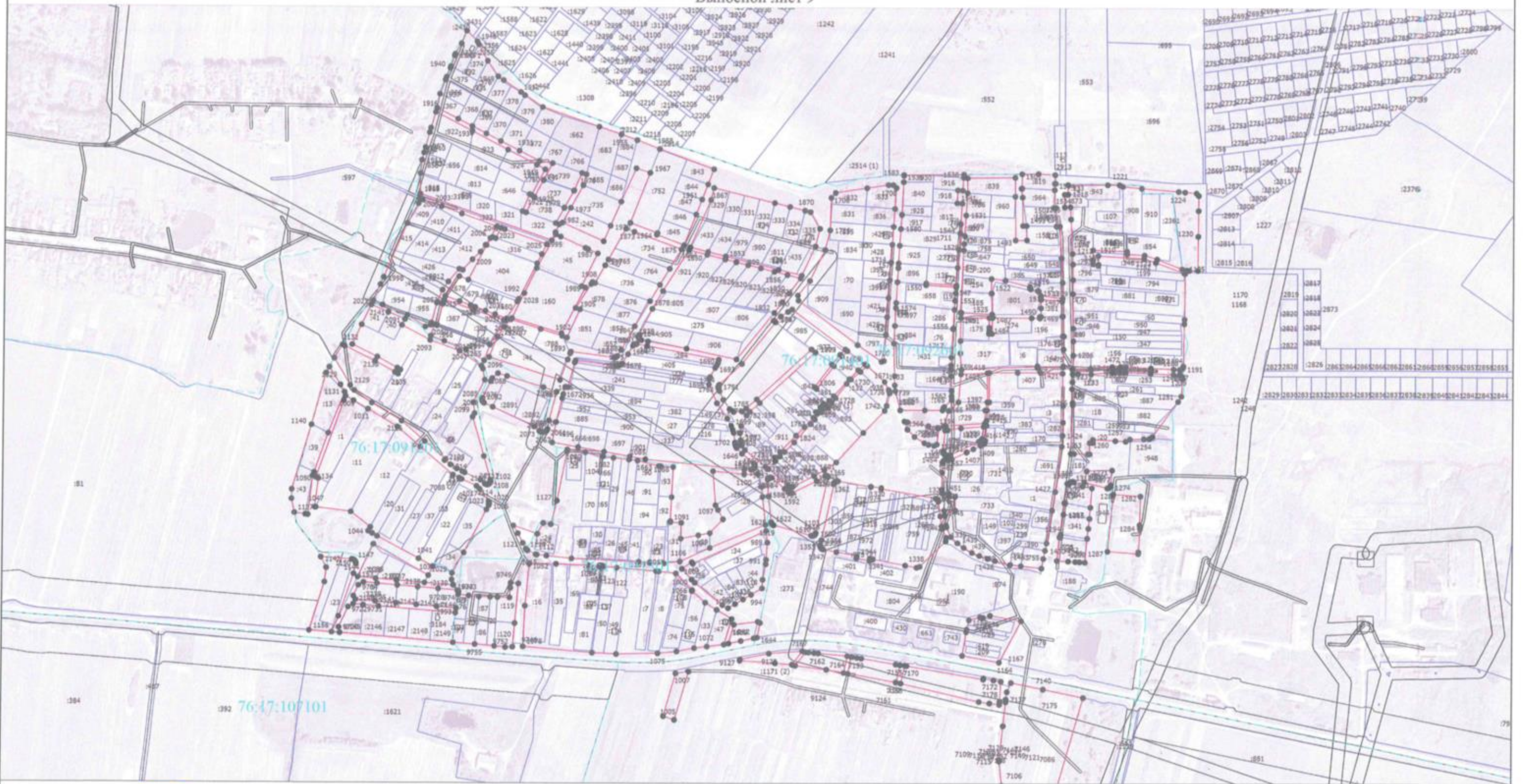
Дата "23" 12 2017г.

Место для отписки (подпись, печать) лица, составившего описание местоположения границ объекта

Раздел 4

План границ объекта

Выносной лист 9



Масштаб 1:6500

Условные обозначения
Граница территориальной зоны

Подпись



Дата "23" "12" 2020 г.

Место для оттиска печати (подпись) лица, составившего описание местоположения границ объекта

Раздел 4

План границ объекта

Выносной лист 10



Масштаб 1:6500

Условные обозначения

- Вынос образованная часть границы, сведения о которой достаточны для определения ее местоположения

Подпись _____



Дата "23" 12 2020 г.

Место для оттиска печати (подлинный) лица, составившего описание местоположения границ объекта

Раздел 4








План границ объекта

Выносной лист 13



Масштаб 1:4000

Условные обозначения

-  - Вновь образованная часть границы, сведения о которой достаточны для определения ее местоположения
-  - Характерная точка границы, сведения о которой позволяют однозначно определить ее положение на местности
-  - Обозначение новой характерной точки
-  - Кадастровый номер земельного участка
-  - Граница земельного участка
-  - Граница кадастрового квартала
-  - Номер кадастрового квартала



Подпись _____

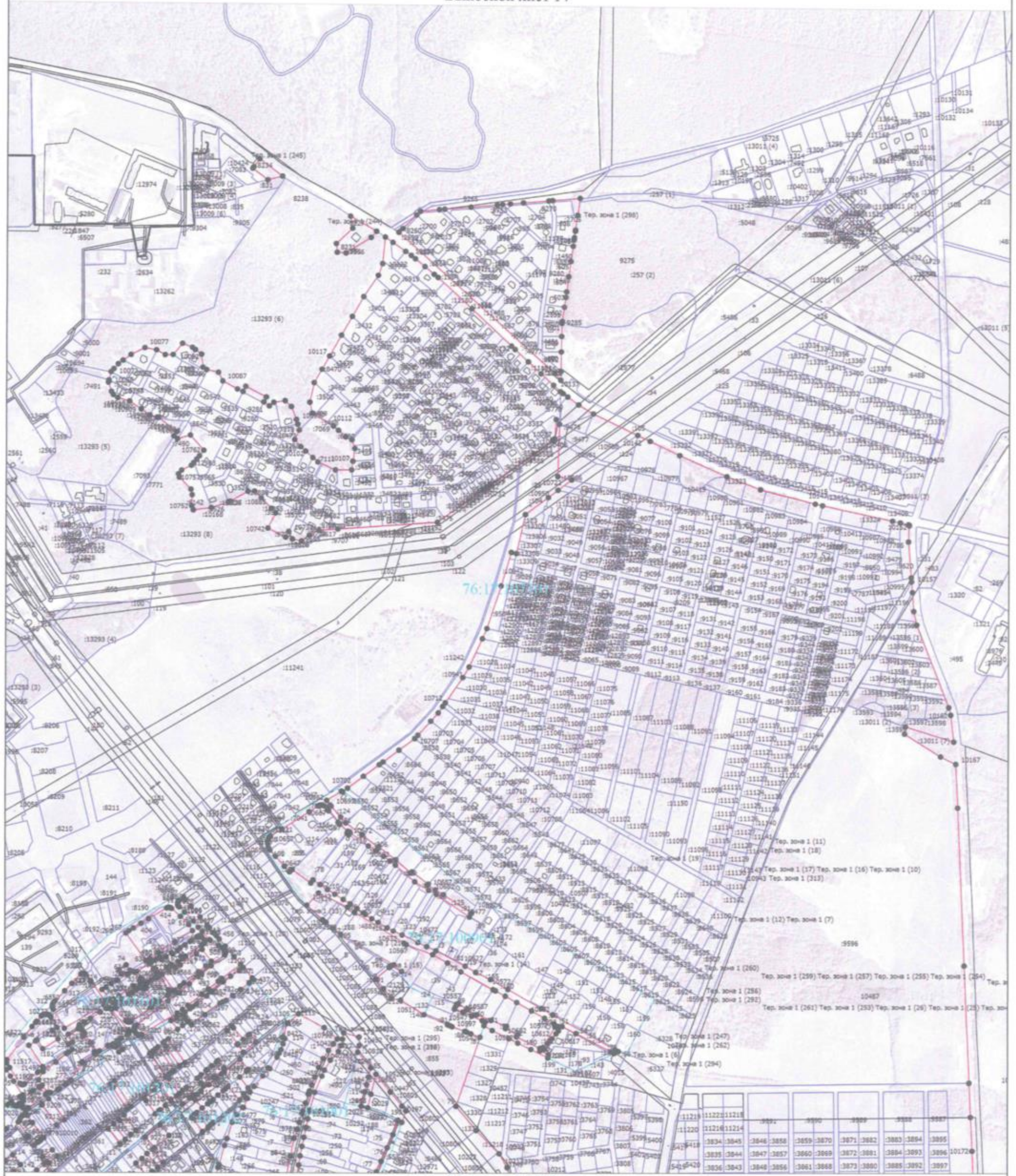
Дата " 23 " 12 2020 г.

Место для оттиска печати (подпись) лица, составившего описание местоположения границ объекта

Раздел 4

План границ объекта

Выносной лист 14



Масштаб 1:7500

Условные обозначения

- Новая образованная часть границы, сведения о которой достаточны для определения ее местоположения
- 1 - Граничная точка новой характерной точки
- Граница земельного участка

Подпись



Дата "23" 12 2020 г.

Место для отиска (или подписи) лица, составившего описание местоположения границ объекта

Раздел 4




План границ объекта

Выносной лист 15



Масштаб 1:7500

Условные обозначения

-  - Вновь образованная часть границы, сведения о которой достаточны для определения ее местоположения
-  1 - Обозначение новой характерной точки
-  - Граница земельного участка

Подпись _____



Дата " 23 " 12 2020 г.

Место для отиска печати (при наличии лица, составившего описание местоположения границ объекта)

Раздел 4






План границ объекта

Выносной лист 17



Масштаб 1:2000

Условные обозначения

-  - Вновь образованная часть границы, сведения о которой достаточны для определения ее местоположения
- 1** - Обозначение новой характерной точки
- :10** - Новый номер земельного участка
-  - Граница земельного участка
-  - Пункт опорной межевой сети
-  - Граница кадастрового квартала
-  - Номер кадастрового квартала



Подпись _____

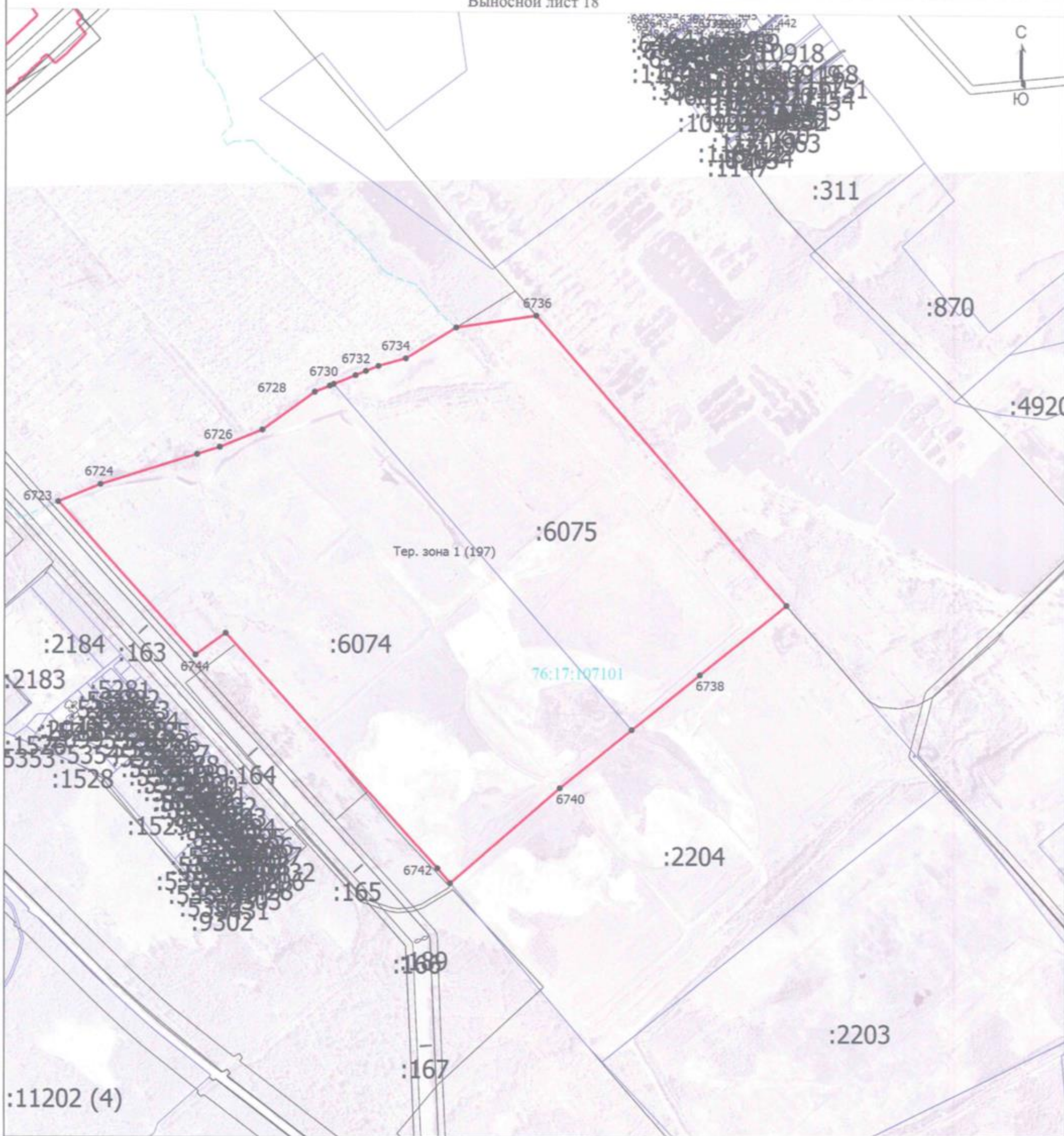
Дата " 23 " 12 2020 г.

Место для оттиска печати (при наличии) лица, составившего описание местоположения границ объекта

Раздел 4

План границ объекта

Выносной лист 18



Масштаб 1:10000

Условные обозначения

- - Характерная точка границы, сведения о которой позволяют однозначно определить ее положение на местности
- 1 - Обозначение новой характерной точки
- :10 - Cadastral number of the land plot
- (red) - Boundary of the territorial zone
- (black) - Boundary of the land plot
- (dashed) - Boundary of the cadastral quarter
- 76:17:107101 - Cadastral quarter number

Подпись _____



Дата " 13 " 12 2020 г.

Место для оттиска печати (при наличии) лица, составившего описание местоположения границ объекта

Раздел 4

План границ объекта

Выносной лист 20



Масштаб 1:6000

Условные обозначения

- - Характерная точка границы, сведения о которой позволяют однозначно определить ее положение на местности
- 1 - Обозначение новой характерной точки
- :10 - Кадастровый номер земельного участка
- (thick red line) - Граница территориальной зоны
- (thin black line) - Граница земельного участка
- (dashed blue line) - Граница кадастрового квартала
- 76:17:106101 - Номер кадастрового квартала

Подпись _____



Дата " 23 " 12 2020 г.

Место для оттиска печати (подлинный) лица, составившего описание местоположения границ объекта